

LEGENDA

Confine comunale

SISTEMI

AREE e AMBITI

Tessuti urbani Edificati

Tessuti urbani Consolidati

Area a destinazione definita

Area prevalentemente destinata all'agricoltura

Ambiti di prevalente valenza paesistica

Ambiti a prevalente valenza ambientale e naturalistica

Sistemi a rete

ELEMENTI E FUNZIONI

Cerchi storici e Aree urbanizzate PTCP

Area con fenomeni urbanizzativi in atto PTCP

Area di primo riferimento per la pianificazione locale PTCP

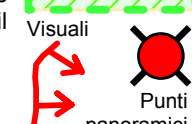
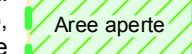

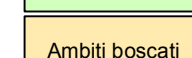
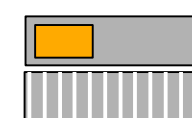
Prevede attività produttiva primaria con forti relazioni funzionali, paesaggistiche ed ecologico-ambientali, con l'intero contesto.

Prevalgono le attività zootecniche fondate sulla presenza di prati stabili, pascoli e di praterie pascolate. Comprendono luoghi presidiati in cui sono in atto attività agricole o che sono potenzialmente idonei a svolgere tali funzioni.

Comprendono ambiti prevalentemente boscati per il loro particolare significato ambientale e paesaggistico, riconosciuto anche dal PTCP e le aree aperte e presidiate per le ampie visuali che si aprono verso il territorio.

Sul territorio comunale non sono presenti ambiti in cui vigono norme di tutela e salvaguardia ambientale. Vengono tuttavia evidenziati gli ambiti che, per i loro caratteri geomorfologici (la Corna Rossa e l'orrido dell'Arborea) e naturalistici (gli anelli con diffusa presenza di associazioni vegetali primitive), consentono maggiormente il territorio dal punto di vista ambientale.

Il territorio comunale presenta una buona permeabilità e buoni valori naturalistici. La rete delle infrastrutture e i tessuti edificati che determinano condizioni di discontinuità sono superati dai corridoi di connessione determinati dal reticolo idrico superficiale con le pertinenze ripariali e con le frange boschive che danno vita a una rete verde che articola e qualifica l'intero spazio rurale.



P G T Gennaio 2011



COMUNE DI ZOGNO
PROVINCIA DI BERGAMO



PIANO DI GOVERNO
DEL
TERRITORIO

Tav. Nr. 17

AMBITI TERRITORIALI

Scala 1:10.000

DOCUMENTO DI PIANO

GRUPPO DI PROGETTO:
Analisi Territoriale, Sociale e Ambientale
Analisi Geologica e Idrogeologica
Analisi Acustica
Elaborazione Grafica
Coordinatore

Studio Associato arch. Giovannelli e Marco De Vecchi - dott. Contardo Crotti
dott. Corrado Regazzini - dott. Carletto Bertolotti
dott. Roberto Tizzone
DPA Architecture S.r.l.
arch. Giovannelli/Marco De Vecchi