




















- LEGENDA**
-  Confine comunale
 - USO DEL SUOLO**
 -  Prati
 -  Prati arborati
 -  Pascoli
 -  Pascoli arborati
 -  Praterie dismesse e in abbandono
 -  Incerti cespugliati anche in evoluzione
 -  Moschi molto radi
 -  Boschi radi
 -  Boschi normali
 -  Castagnei da frutto
 -  Rimboschimenti
 -  Roccoli
 -  Magredi
 -  Rocce nude e vegetate
 -  Alveo attivo
 -  Aree alluvionate
 -  Aree urbane
 -  Discariche, frane e cave dismesse non recuperate

P G T Gennaio 2011  

COMUNE DI ZOGNO
PROVINCIA DI BERGAMO



**PIANO DI GOVERNO
DEL
TERRITORIO**

Tav. Nr. 11

USO DEL SUOLO

Scala 1:10.000

DOCUMENTO DI PIANO

GRUPPO DI PROGETTI:
Analisi Territoriale, Sociale e Ambientale
Analisi Geologica e Idrogeologica
Analisi Acustica
Elaborazione Grafica
Coordinatore Studio Associato arch. Giovannelli, e Marco De Vecchi - dott. Costanzo Crotti
dott. Corrado Regazzini - dott. Carletto Bertalotti
dott. Roberto Trazzini
DPA Architettura S.r.l.
arch. Giovannelli/Marco De Vecchi