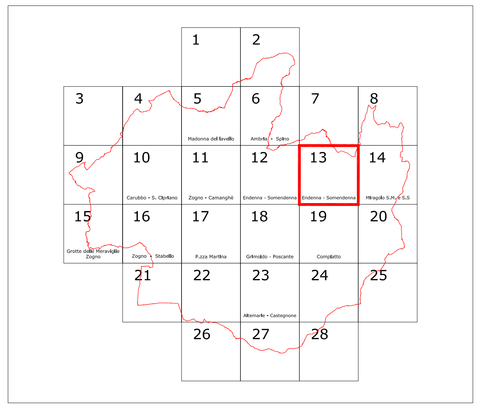

SIMBOLI DELLE PRESCRIZIONI DI INTERVENTO

Confine Comunale

SISTEMA DELLA MOBILITA' E DEI SERVIZI

- Rete della viabilità esistente
- Rete della viabilità in progetto
- Servizi e strutture per la mobilità (stazioni di servizio carburanti)
- Pista ciclopedonale
- Ex sedime ferrovia Valle Brembana

INFRASTRUTTURE

- C Cimiteri
- AI Attrezzature tecnologiche
- Ambiti di nuova edificazione
- AT Ambiti di trasformazione
- Permessi di costruire condizionati

SISTEMA DEI SERVIZI LOCALI

- P Parcheggi
- Verde pubblico, parchi e attrezzature sportive e ricreative
- AC Attrezzature collettive
- AS Attrezzature scolastiche
- AR Attrezzature religiose

SISTEMA DEI SERVIZI SOVRALOCALI

- Scuola media superiore
- Attrezzature collettive

P G T

Aprile 2011

N W E S

COMUNE DI ZOGNO

PROVINCIA DI BERGAMO



PIANO DI GOVERNO DEL TERRITORIO

PIANO DEI SERVIZI

TAVOLA DI PIANO DEI SERVIZI

TAV. Nr 2 /13

Scala 1:2.000

GRUPPO DI PROGETTO:
Analisi Territoriale, Sociale e Ambientale
Analisi Geologica e Idrogeologica
Analisi Acustica
Elaborazione Grafica
Coordinatore:
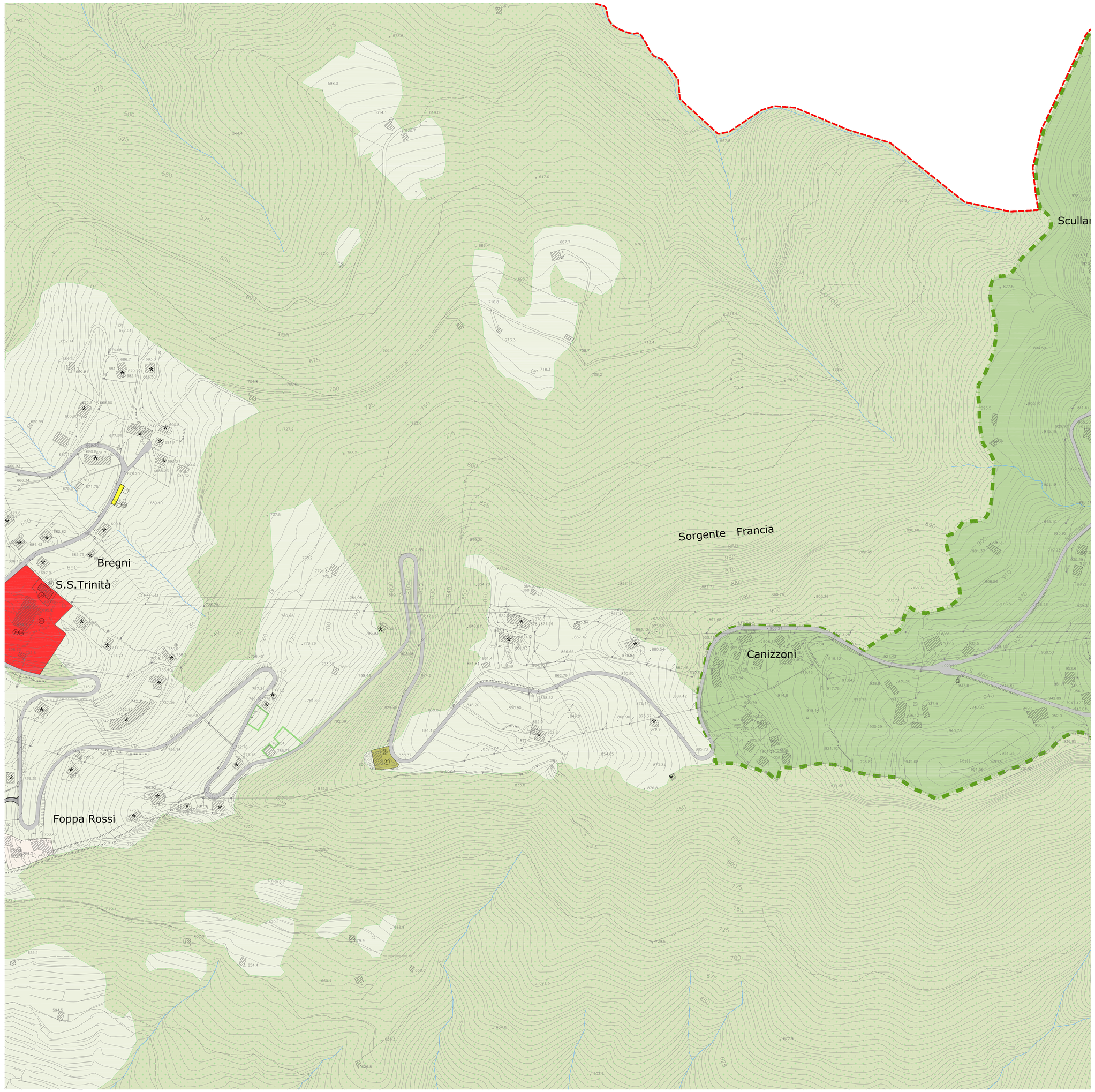
Studio Associato archh. Giovanni& e Marco De Vecchi - dott. Contardo Crotti
dott. Corrado Regazzi - dott. Carletto Bertuletti
dott. Roberto Tirzone
DVA Architecture S.r.l.
arch. GiovanniBattista De Vecchi