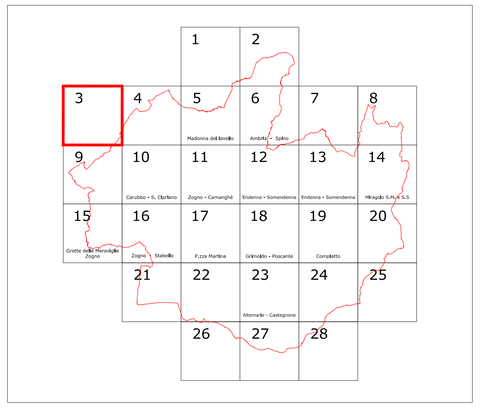

SIMBOLI DELLE PRESCRIZIONI DI INTERVENTO

Confine Comunale

SISTEMA DELLA MOBILITA' E DEI SERVIZI

- *Rete della viabilità esistente*
- *Rete della viabilità in progetto*
- *Servizi e strutture per la mobilità (stazioni di servizio carburanti)*
- *Fascia di rispetto cimiteriale*
- *Pista ciclopedonale*
- *Ex sedime ferrovia Valle Brembana*
- *Servizi e attrezzature pubbliche, di uso pubblico e private, esterni ai centri storici (Piano dei Servizi)*

SISTEMA INSEDIATIVO

- CS *Centri e nuclei storici*
- *Zone di recupero (art. 27 legge 457/78)*
- AD *Ambiti urbani ad alta densità*
- MD *Ambiti urbani a media densità*
- BD1 *Ambiti urbani a bassa densità di primo livello*
- BD2 *Ambiti urbani a bassa densità di secondo livello*

Ambiti urbani di contenimento

- CT-R *Residenziale*
- CT-TC *Terziario - Commerciale*
- CT-P *Produttivo*

- AT *Ambiti di trasformazione*

- *Edifici soggetti a conservazione*
- IA *Ambiti urbani del sistema produttivo*
- D *Ambiti urbani produttivi di deposito*
- TU *Ambiti urbani turistico ricettivi*

Ambiti dei piani attuativi vigenti confermati

- PIP *Piano Insediamenti Produttivi*
- PPR *Piano Particolareggiato Paesistico di Miragolo*
- PAV *Piano di lottizzazione convenzionata*

- NE *Ambiti di nuova edificazione*

SISTEMA AMBIENTALE E PAESAGGISTICO

Ambiti del paesaggio agrario montano

- *Aree agricole*
- *Ambiti boscati*
- *Aree paranturali*
- *Perimetro del Parco Locale di Interesse sovracomunale (PLIS) del Canto Alto e del Canto Basso*
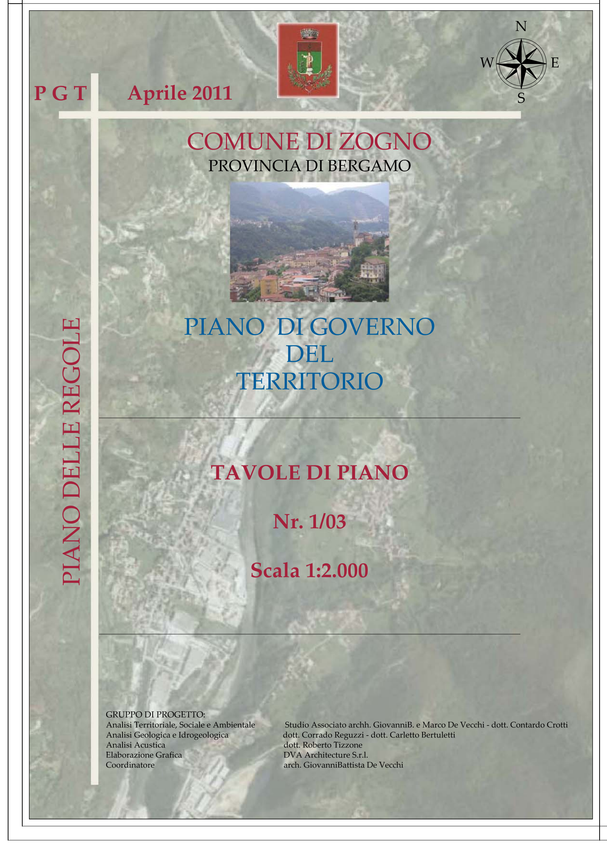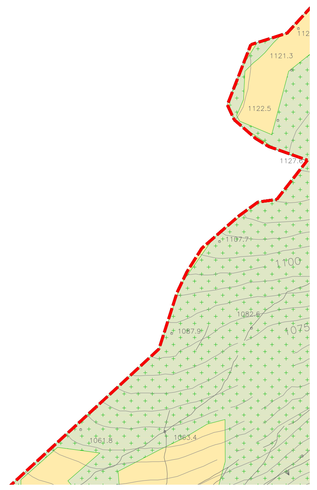
- *Fasce di rispetto e arretramento*
- *Edifici non connessi all'agricoltura*
- *Reticolo idrico*