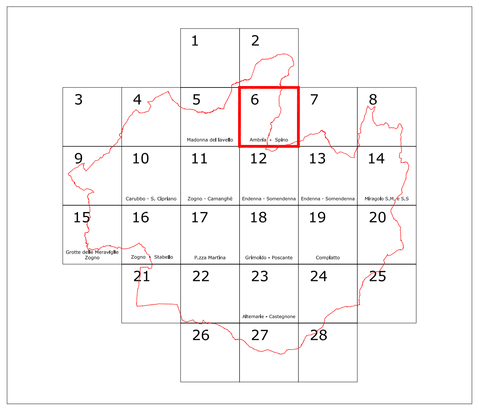

SIMBOLI DELLE PRESCRIZIONI DI INTERVENTO

Confine Comunale

SISTEMA DELLA MOBILITA' E DEI SERVIZI

- Rete della viabilità esistente
- Rete della viabilità in progetto
- Servizi e strutture per la mobilità (stazioni di servizio carburanti)
- Fascia di rispetto cimiteriale
- Pista ciclopedonale
- Ex sedime ferrovia Valle Brembana
- Servizi e attrezzature pubbliche, di uso pubblico e private, esterni ai centri storici (Piano dei Servizi)

SISTEMA INSEDIATIVO

- CS Centri e nuclei storici
- ZR Zone di recupero (art. 27 legge 457/78)
- AD Ambiti urbani ad alta densità
- MD Ambiti urbani a media densità
- BD1 Ambiti urbani a bassa densità di primo livello
- BD2 Ambiti urbani a bassa densità di secondo livello

Ambiti urbani di contenimento

- CT-R Residenziale
- CT-TC Terziario - Commerciale
- CT-P Produttivo

- AT Ambiti di trasformazione
- Edifici soggetti a conservazione
- IA Ambiti urbani del sistema produttivo
- D Ambiti urbani produttivi di deposito
- TU Ambiti urbani turistico ricettivi

Ambiti dei piani attuativi vigenti confermati

- PIP Piano Insediamenti Produttivi
- PPR Piano Particolareggiato Paesistico di Miragolo
- PAV Piano di lottizzazione convenzionata

- NE Ambiti di nuova edificazione
- Permessi di costruire condizionati

SISTEMA AMBIENTALE E PAESAGGISTICO

Ambiti del paesaggio agrario montano
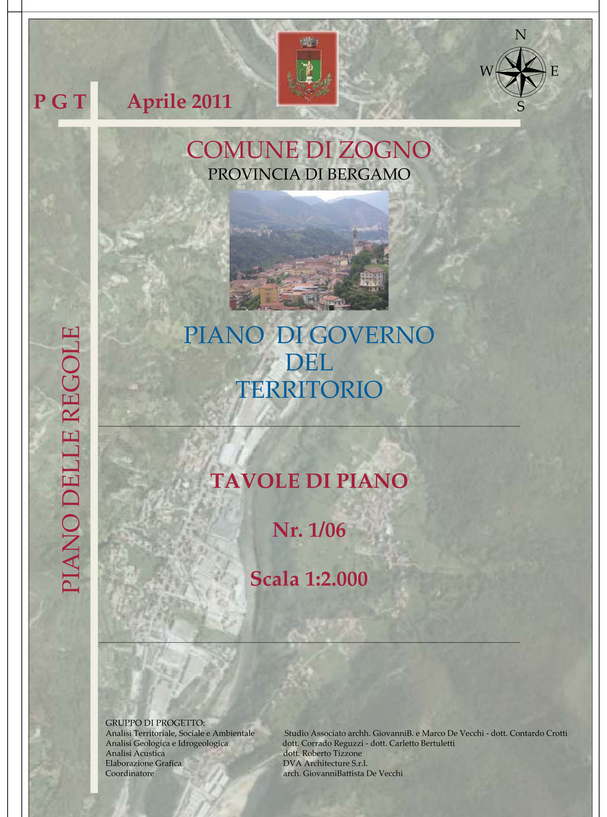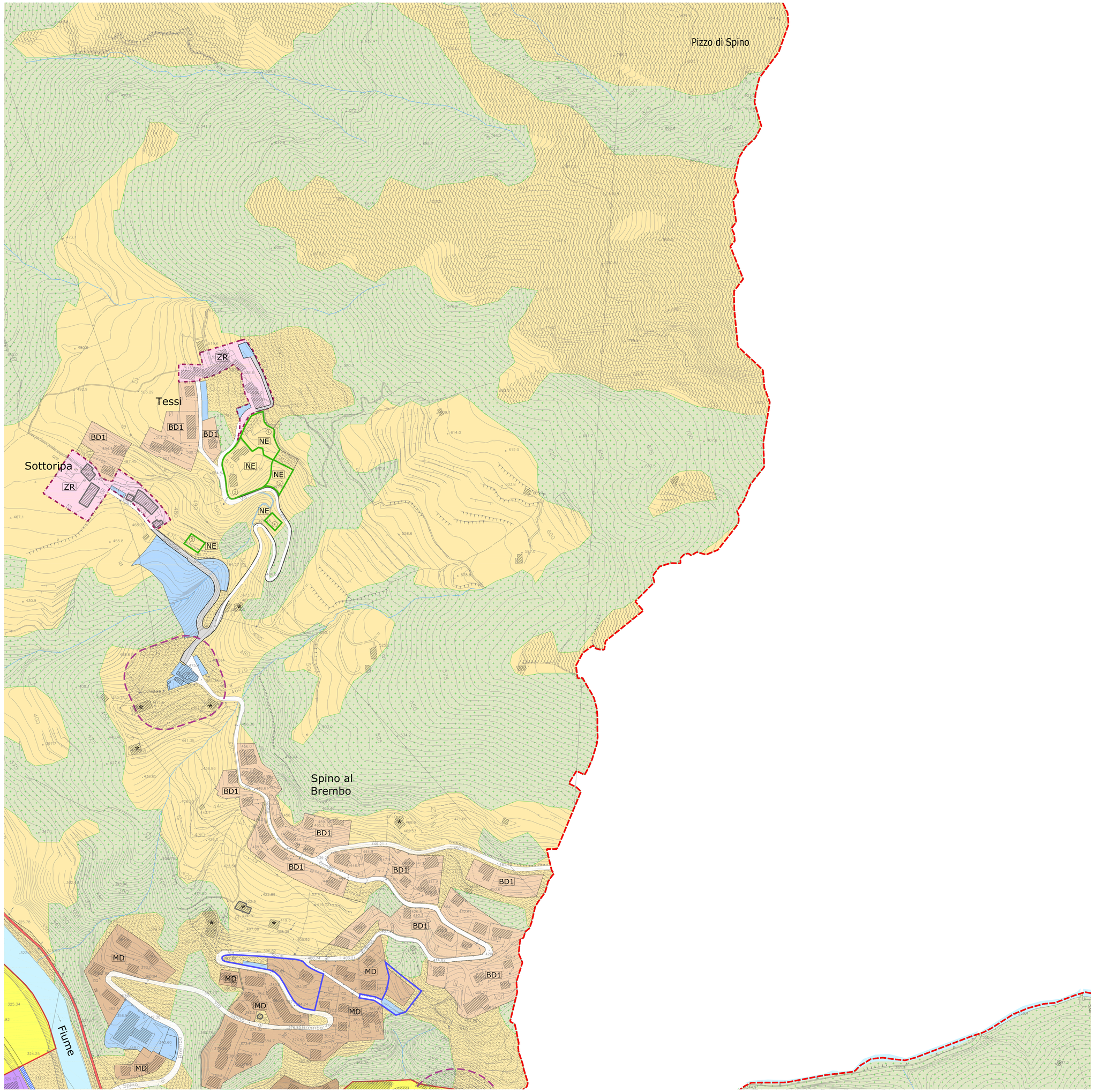
- Aree agricole
- Ambiti boscati
- Aree paranturali
- Perimetro del Parco Locale di Interesse sovracomunale (PLIS) del Canto Alto e del Canto Basso
- Fasce di rispetto e arretramento
- * Edifici non connessi all'agricoltura
- Reticolo idrico