



COMUNE DI ZOGNO
Provincia di Bergamo

VALUTAZIONE E ZONAZIONE DELLA PERICOLOSITA' E DEL RISCHIO DA ESONDAZIONE NELLE AREE DI FASCIA "B DI PROGETTO" DEL PAI IN SPONDA DESTRA DEL FIUME BREMBO, ALL'INTERNO DEL CENTRO EDIFICATO

Titolo	INDIVIDUAZIONE DELLA QUOTA DI RIFERIMENTO (1m SOPRA LA QUOTA DI PIENA CON TEMPO DI RITORNO DI 200 ANNI)
Tavola n.	8
Scala	1:5.000
Data	Dicembre 2013

COORDINAMENTO GENERALE


Dott. Arch. Marco de Vecchi
DVA ARCHITECTURE s.r.l.
via Manzu, 9
Curno (Bg)
tel 035 4376549


RILIEVO TOPOGRAFICO
Geom. Alberto Milesi
via Piazza Basso, 22
San Pellegrino Terme (Bg)
tel 0345 23426


STUDIO ED ANALISI IDRAULICA

Dott. Geol. Corrado Reguzzi
STUDIO DI GEOLOGIA TECNICA
via Ventolosa, 2
Villa d'Almè (Bg)
tel 035 638222 - reguzzi@reguzzi.it

Ing. Mariagrazia Oprandi
via Giovanni Maironi da Ponte, 72
Bergamo
tel. 035 232338

 **21** Traccia sezioni topografiche (con n. identificativo)

 **18,3°** Traccia sezioni interpolate (con n. identificativo)

 **295,43** Quota di piena con tempi di ritorno di 200 anni

Quota di riferimento = quota di piena + 1 m

