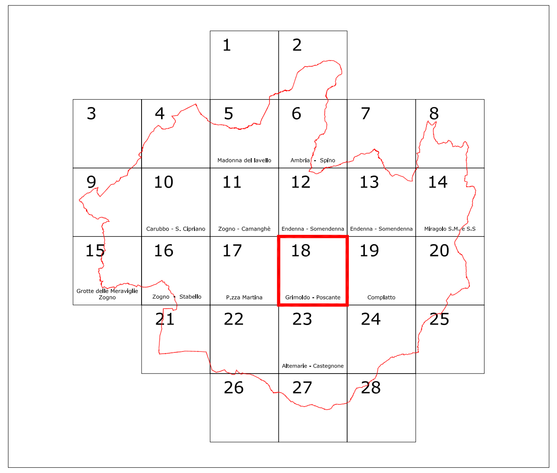

SIMBOLI DELLE PRESCRIZIONI DI INTERVENTO

Confine Comunale

SISTEMA DELLA MOBILITA' E DEI SERVIZI

- Rete della viabilità esistente
- Rete della viabilità in progetto
- Servizi e strutture per la mobilità (stazioni di servizio carburanti)
- Pista ciclopedonale
- Ex sedime ferrovia Valle Brembana - Futuro tracciato di completamento linea metrotranviaria

INFRASTRUTTURE

- (C) Cimiteri
- (AT) Attrezzature tecnologiche
- Ambiti di nuova edificazione
- [AT] Ambiti di trasformazione
- Permessi di costruire condizionati

SISTEMA DEI SERVIZI LOCALI

- (P) Parcheggi
- (VG) (VP) Verde pubblico, parchi e attrezzature sportive e ricreative
- (AC) Attrezzature collettive
- (AS) Attrezzature scolastiche
- (CR) Attrezzature religiose

SISTEMA DEI SERVIZI SOVRALOCALI

- (AS) Scuola media superiore
- (AC) Attrezzature collettive

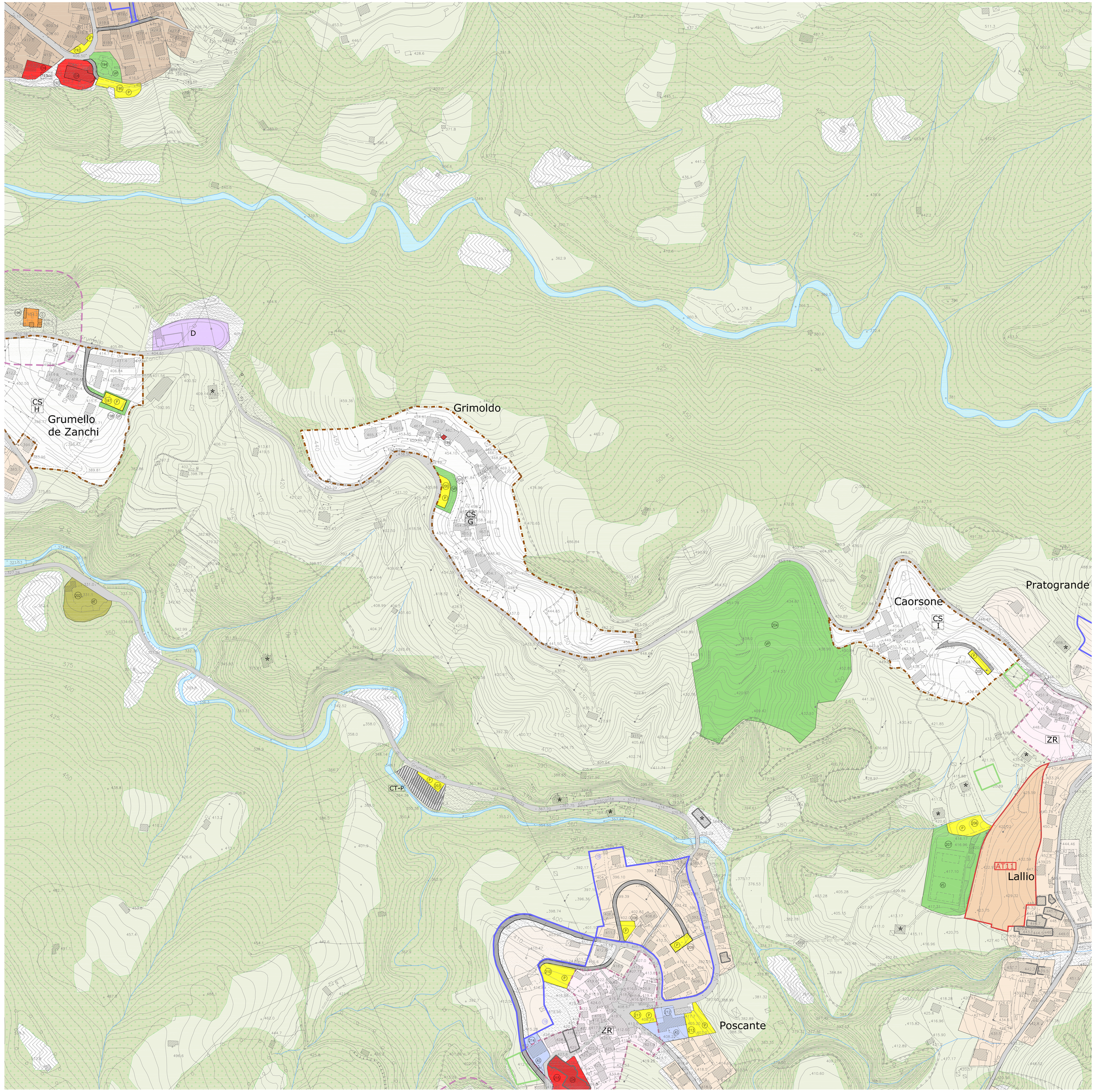

P G T

Aprile 2011

N
W E
S

COMUNE DI ZOGNO

PROVINCIA DI BERGAMO



PIANO DI GOVERNO DEL TERRITORIO

PIANO DEI SERVIZI

TAVOLE DI PIANO DEI SERVIZI

Nr. 2/18

Scala 1:2.000

03 Novembre 2011

con le modifiche introdotte dal Consiglio Comunale
in data 03 novembre 2011 a seguito dell'accoglimento delle
osservazioni e delle prescrizioni della Provincia di Bergamo
con le correzioni di errori materiali e rettifiche
ai sensi dell'art. 13 comma 14 bis della L.R. 12/2005

GRUPPO DI PROGETTO:
Analisi Territoriale, Sociale e Ambientale — Studio Associato archh. GiovanniB. e Marco De Vecchi - dott. Contardo Crotti
Analisi Geologica e Idrogeologica — dott. Corrado Reguzzi - dott. Carletto Bertuletti
Analisi Acustica — dott. Roberto Tizzone
Elaborazione Grafica — DVA Architecture S.r.l.
Coordinatore — arch. GiovanniBattista De Vecchi