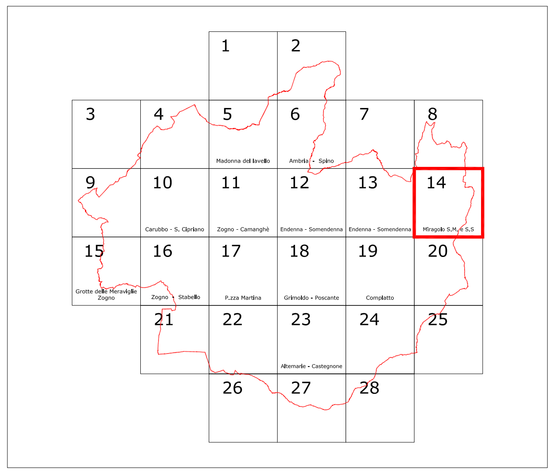

SIMBOLI DELLE PRESCRIZIONI DI INTERVENTO

Confine Comunale

SISTEMA DELLA MOBILITA' E DEI SERVIZI

- Rete della viabilità esistente
- Rete della viabilità in progetto
- Servizi e strutture per la mobilità (stazioni di servizio carburanti)
- Fascia di rispetto cimiteriale
- Pista ciclopedonale
- Ex sedime ferrovia Valle Brembana - Futuro tracciato di completamento linea metrotranviaria
- Servizi e attrezzature pubbliche, di uso pubblico e private, esterni ai centri storici (Piano dei Servizi)

SISTEMA INSEDIATIVO

- CS Centri e nuclei storici
- ZR Zone di recupero (art. 27 legge 457/78)
- AD Ambiti urbani ad alta densità
- MD Ambiti urbani a media densità
- BD1 Ambiti urbani a bassa densità di primo livello
- BD2 Ambiti urbani a bassa densità di secondo livello

Ambiti urbani di contenimento

- CT–R Residenziale
- CT–TC Terziario - Commerciale
- CT–P Produttivo

- AT Ambiti di trasformazione

- Edifici soggetti a conservazione
- IA Ambiti urbani del sistema produttivo
- D Ambiti urbani produttivi di deposito
- TU Ambiti urbani turistico ricettivi

Ambiti dei piani attuativi vigenti confermati

- PIP Piano Insediamenti Produttivi
- PPR Piano Particolareggiato Paesistico di Miragolo
- PAV Piano di lottizzazione convenzionata

- NE Ambiti di nuova edificazione
- Permessi di costruire condizionati

SISTEMA AMBIENTALE E PAESAGGISTICO

Ambiti del paesaggio agrario montano

- Aree agricole
- Ambiti boscati
- Aree paranturali
- Perimetro del Parco Locale di Interesse sovracomunale (PLIS) del Canto Alto e del Canto Basso
- Fasce di rispetto e arretramento
- Edifici non connessi all'agricoltura
- Reticolo idrico

P G T — Aprile 2011

PIANO DELLE REGOLE

COMUNE DI ZOGNO

PROVINCIA DI BERGAMO



PIANO DI GOVERNO DEL TERRITORIO

TAVOLE DI PIANO

Nr. 1/14

Scala 1:2.000

03 Novembre 2011

con le modifiche introdotte dal Consiglio Comunale in data 03 novembre 2011 a seguito dell'accoglimento delle osservazioni e delle prescrizioni della Provincia di Bergamo con le correzioni di errori materiali e rettifiche ai sensi dell'art. 13 comma 14 bis della L.R. 12/2005
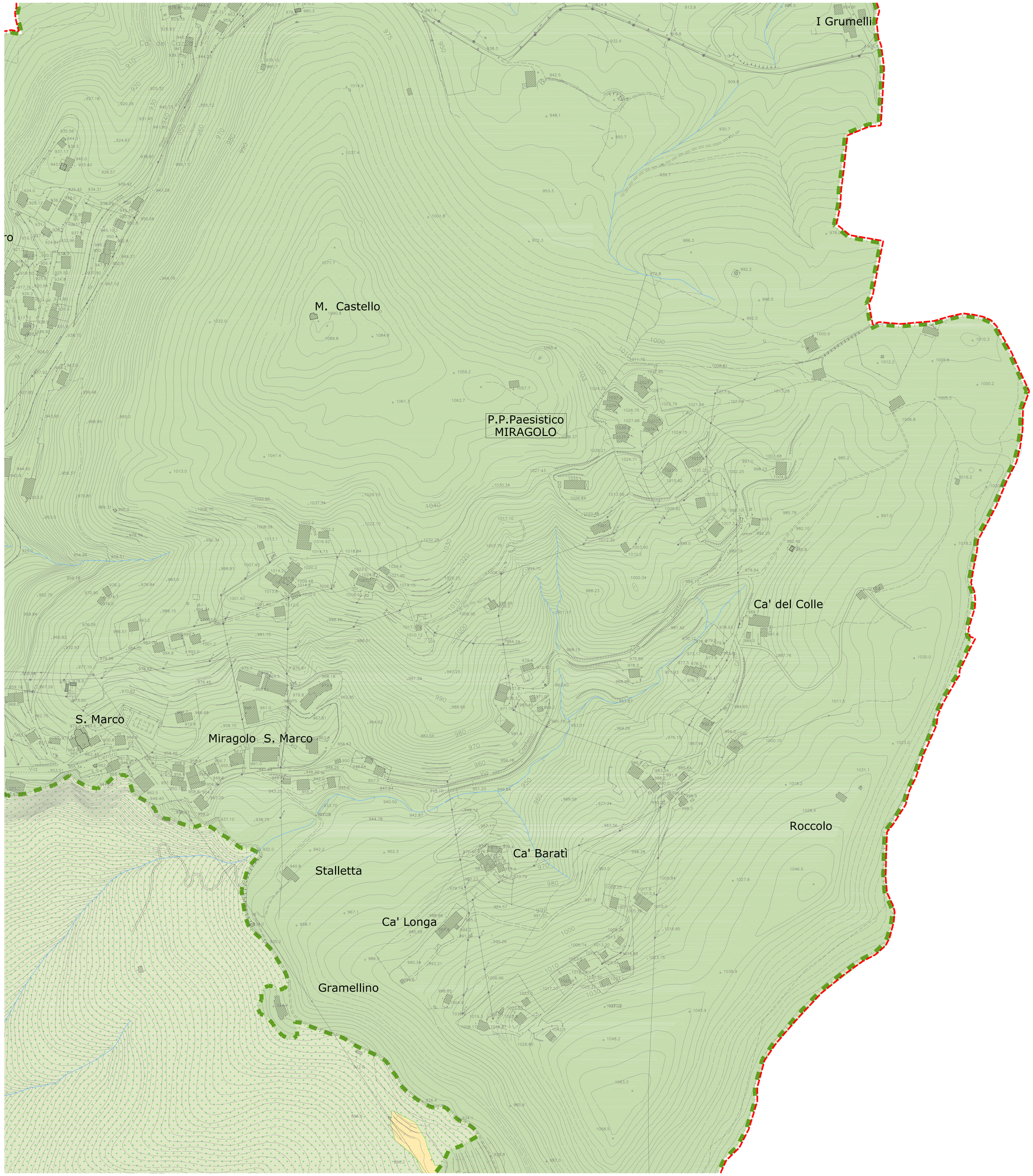
GRUPPO DI PROGETTO:
Analisi Territoriale, Sociale e Ambientale — Studio Associato archh. Giovanni& e Marco De Vecchi - dott. Contardo Crotti
Analisi Geologica e Idrogeologica — dott. Corrado Reguzzi - dott. Carletto Bertuletti
Analisi Acustica — d.ott. Roberto Tizzone
Elaborazione Grafica — DVA Architecture S.r.l.
Coordinatore — arch. Giovanni&Battista De Vecchi