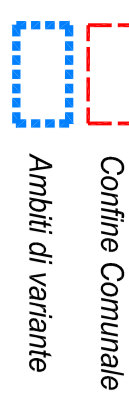
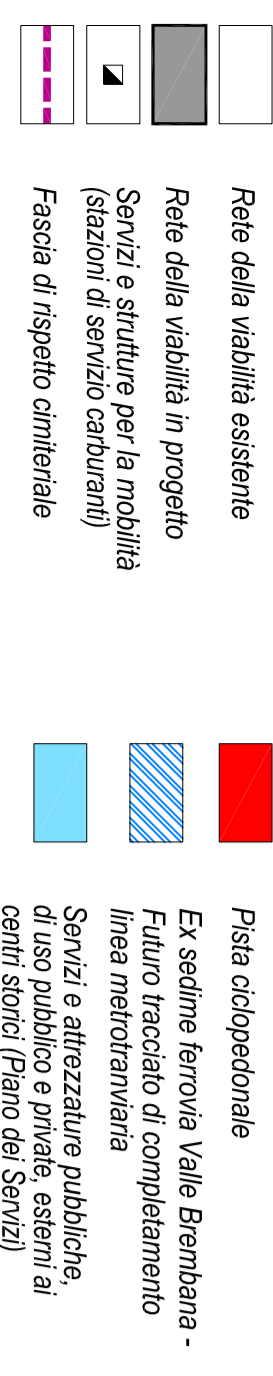


3	4	5	6	7	8
9	10	11	12	13	14
15	16	17	18	19	20
21	22	23	24	25	
26	27	28			


**SIMBOLI DELLE PRESCRIZIONI DI INTERVENTO**



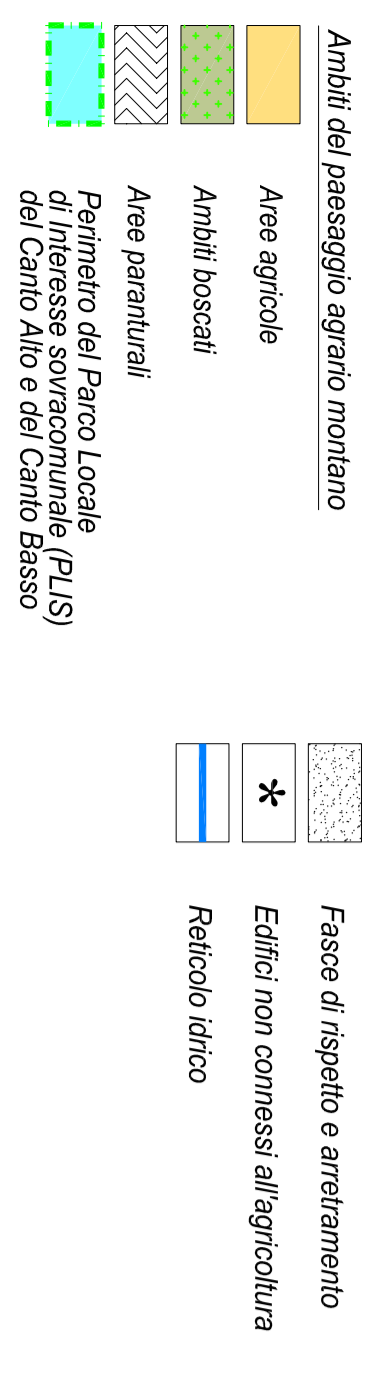
**SISTEMA DELLA MOBILITÀ E DEI SERVIZI**



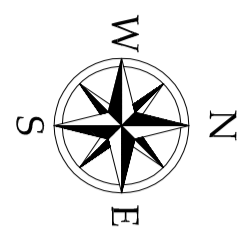
**SISTEMA INSEDIATIVO**



**SISTEMA AMBIENTALE E PAESAGGISTICO**



**Aree oggetto di variante**



**COMUNE DI ZOGLNO**  
PROVINCIA DI BERGAMO

**PIANO DI GOVERNO  
DEL  
TERRITORIO**


VARIANTE AL PIANO DI GOVERNO DEL TERRITORIO VIGENTE NELL'AMBITO DELLA REALIZZAZIONE DELL'AMPLIAMENTO DELL'AREA DI DEPOSITO DI PROPRIETÀ DELLA SOCIETÀ "SAMPELLEGRINO S.p.A." IN LOCALITÀ AL DERO (AI SENSI DELL'ART. 8 DEL D.P.R. 160/2010)

**VARIANTE AL P.C.T.**  
Tav. Nr. 1/05

Scala 1:2.000

Aprile 2015

S.I. SpA  
Società di Ingegneria e Architettura  
L'PROGETTISTA:  
Dott. Ing. Gian Pasquale Conero



**ALLEGATO C.3**

