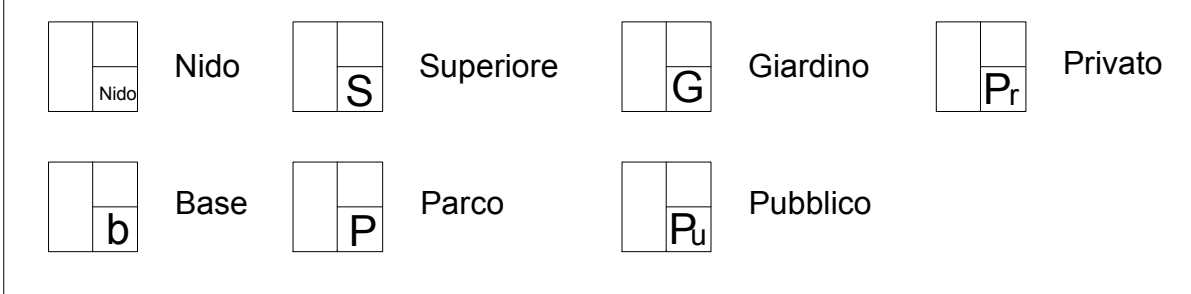
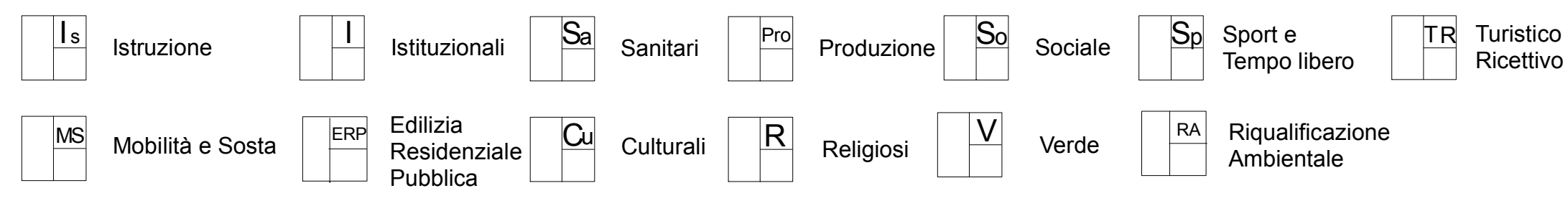
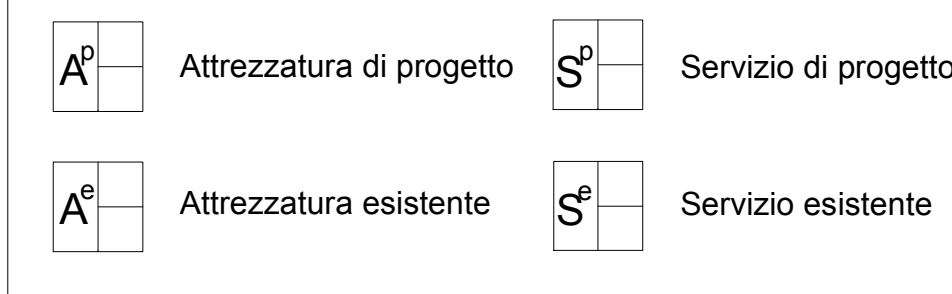
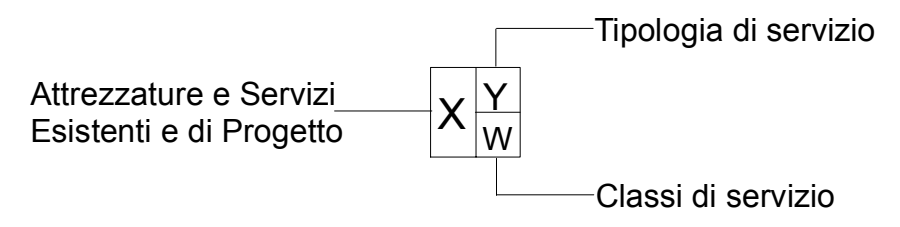


Legenda



Ambito 1.....20

- Piani attuativi attivati
- Piani attuativi non attivati (Area di trasformazione con prescrizioni specifiche_ATps)
- Edifici assoggettati a tutela storico-artistico-monumentale
- CS5_Edifici di interesse storico-ambientale esterni ai nuclei storici
- Perimetro centro edificato
- Ambito del tessuto urbano residenziale**
- Ambiti di recupero dei nuclei di antica formazione
- Comparti residenziali edificati ad impianto urbanistico consolidato R1-R5
- Comparti residenziali di saturazione R6-R7
- Comparti residenziali di mitigazione ambientale R8
- Ambito del tessuto produttivo consolidato**
- Comparti produttivi di contenimento P1
- Comparti produttivi di completamento P2
- Comparti produttivi industriali P3
- Ambito del tessuto terziario consolidato**
- Comparti a destinazione terziaria di contenimento T1
- Comparti a destinazione terziaria di completamento T2
- Ambiti di valenza paesistica**
- Ambiti boschivi e corridoi ecologici
- Ambiti di valorizzazione e riqualificazione paesaggistica e ambientale (Serio, Albina, Luio)
- Ambiti di salvaguardia ambientale
- Ambiti ed elementi del paesaggio tradizionale
- Ambiti agricoli
- Aree non soggette a trasformazione urbanistica**
- Aree di cava
- Ambito dei servizi**
- Aree adibite a servizi ed impianti tecnologici
- Ambito della viabilità**
- Ambiti destinati alla viabilità e servizi connessi

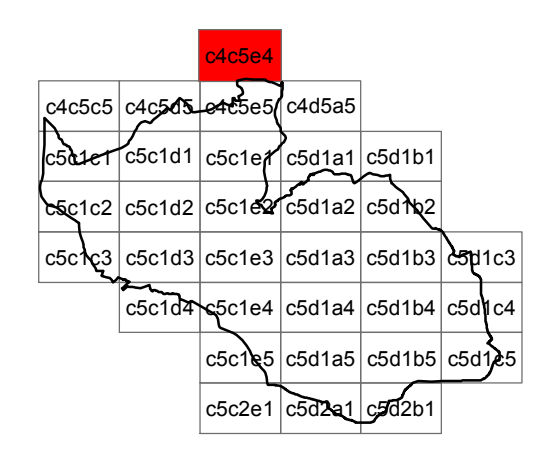
PGT_ALBINO 2008

ADOTTATO CON DELIBERAZIONE DEL C.C. N° 18 DEL 29/02/2008
 APPROVATO CON DELIBERAZIONE DEL C.C. N° 44 DEL 18/07/2008

Comune di Albino
 Provincia di Bergamo
 PIANO DI GOVERNO DEL TERRITORIO

PIANO DELLE REGOLE | PIANO DEI SERVIZI
 TAVOLA DEGLI AMBITI | TAVOLA DI DISCIPLINA

Foglio c4c5e4 - scala 1:2.000



- coordinamento e progetto
 GIORGIO MANZONI ARCHITETTO
 MARIO MANZONI ARCHITETTO
 CAMILLA ROSSI ARCHITETTO
 TOMMASO METTIFOGO ARCHITETTO
 con
 MIRIAM PERSICO ARCHITETTO
 ALESSANDRA FROSIO INGEGNERE
- coordinamento e progetto
 ANGELA POLETTI PROF. INGEGNERE
 GIOVANNI CUCINI ARCHITETTO
 GIANLUCA DELLA MEA ARCHITETTO
 ANTONIO VISCOMI PIANIFICATORE TERRITORIALE
- paesaggio
 SIMONE ZENONI ARCHITETTO
 con DOTT. LARA ZANGA
 geologia
 MICHELE MARCACCIO GEOLOGO - TECNOGEO
 con MATTEO ROTA GEOLOGO
 ufficio tecnico
 SIMONA VIGANO ARCHITETTO
 segretario generale
 DOTT. IMMACOLATA GRAVALLESE
 sindaco
 DOTT. PIERGIACOMO RIZZI

VARIANTE 01_04

ADOTTATO CON DELIBERAZIONE DEL C.C. N° 42 DEL 11/05/2010
 APPROVATO CON DELIBERAZIONE DEL C.C. N° 70 DEL 07/10/2010

