



COMUNE DI ALBINO

PIANO GENERALE DEL TRAFFICO URBANO


aggiornamento 2007














CLASSIFICAZIONE FUNZIONALE DELLE STRADE
scenario di previsione

(classificazione ai sensi del Codice della Strada DLG n. 285 del 30.4.1995 e delle Direttive per la redazione, adozione ed attuazione dei Piani Urbani del traffico)

TAV. n. 7.1

SCALA 1:10.000



-  strada extraurbana secondaria - C
-  strada extraurbana locale - F
-  strada urbana di quartiere - E
-  strada urbana interzonale - E-F
-  strada urbana locale - F
-  strada urbana locale residenziale - F
-  strada urbana locale a pedonalità privilegiata - F
-  confine comunale
-  centro abitato
-  isola ambientale
-  Zona a Traffico Limitato
-  zona di particolare rilevanza urbanistica (art. 7 C.d.S.)
-  piste ciclabili esistenti
-  piste ciclabili di progetto

