
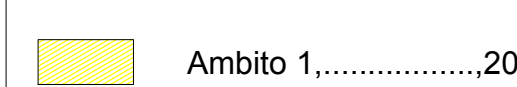
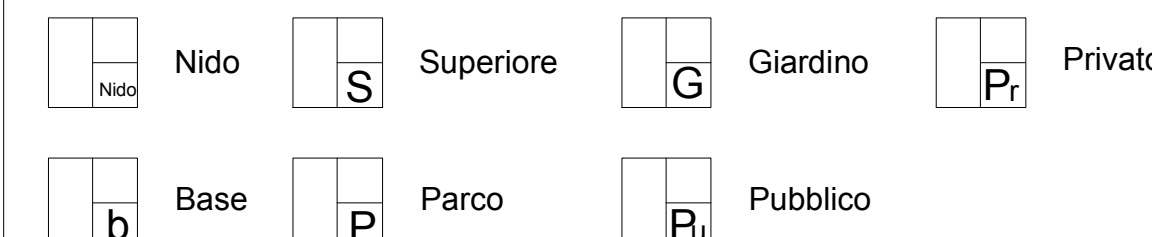
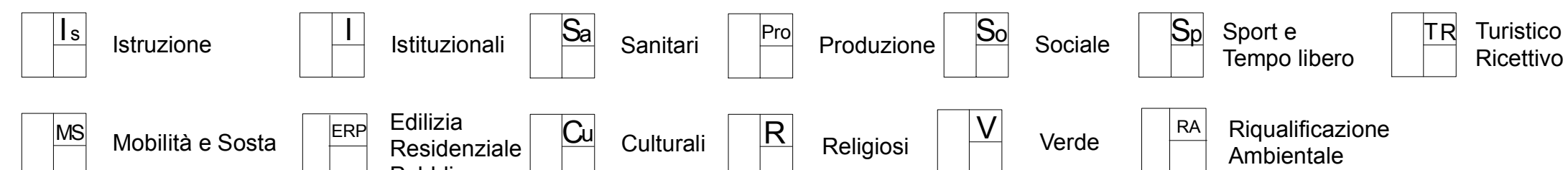
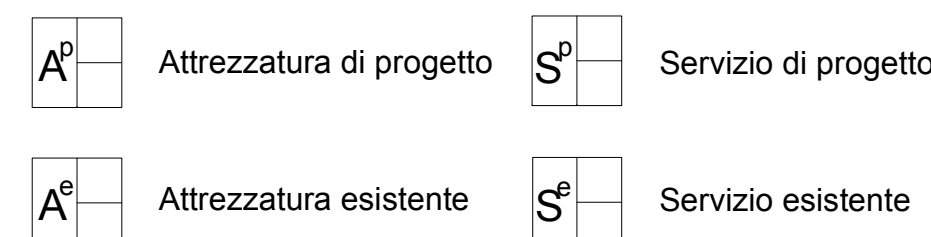
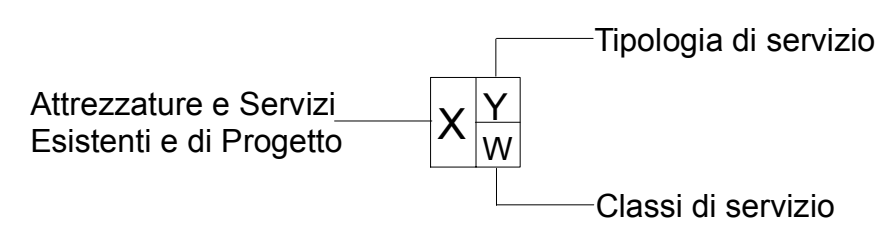


**Legenda**



- Piani attuativi attivati
- Piani attuativi non attivati (Area di trasformazione con prescrizioni specifiche\_ATps)
- Edifici assoggettati a tutela storico-artistico-monumentale
- CS5\_Edifici di interesse storico-ambientale esterni ai nuclei storici
- Perimetro centro edificato
- Ambito del tessuto urbano residenziale**
- Ambiti di recupero dei nuclei di antica formazione
- Comparti residenziali edificati ad impianto urbanistico consolidato R1-R5
- Comparti residenziali di saturazione R6-R7
- Comparti residenziali di mitigazione ambientale R8
- Ambito del tessuto produttivo consolidato**
- Comparti produttivi di contenimento P1
- Comparti produttivi di completamento P2
- Comparti produttivi industriali P3
- Ambito del tessuto terziario consolidato**
- Comparti a destinazione terziaria di contenimento T1
- Comparti a destinazione terziaria di completamento T2
- Ambiti di valenza paesistica**
- Ambiti boschivi e corridoi ecologici
- Ambiti di valorizzazione e riqualificazione paesaggistica e ambientale (Serio, Albina, Luio)
- Ambiti di salvaguardia ambientale
- Ambiti ed elementi del paesaggio tradizionale
- Ambiti agricoli
- Aree non soggette a trasformazione urbanistica**
- Aree di cava
- Ambito dei servizi**
- Aree adibite a servizi ed impianti tecnologici
- Ambito della viabilità**
- Ambiti destinati alla viabilità e servizi connessi

# PGT\_ALBINO 2008

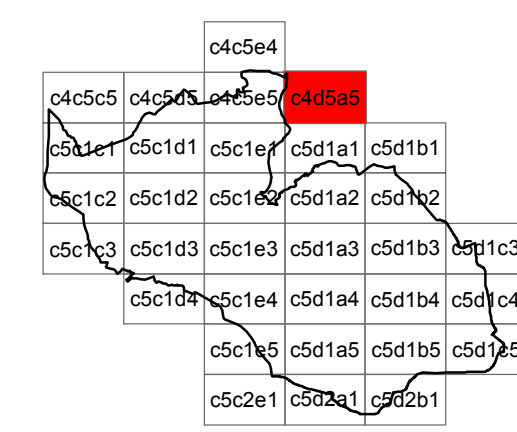
ADOTTATO CON DELIBERAZIONE DEL C.C. N° 18 DEL 29/02/2008  
 APPROVATO CON DELIBERAZIONE DEL C.C. N° 44 DEL 18/07/2008

Comune di Albino  
 Provincia di Bergamo  
 PIANO DI GOVERNO DEL TERRITORIO

PIANO DELLE REGOLE  
**TAVOLA DEGLI AMBITI**

PIANO DEI SERVIZI  
**TAVOLA DI DISCIPLINA**

Foglio c4d5a5 - scala 1:2.000



- coordinamento e progetto  
**GIORGIO MANZONI ARCHITETTO**  
**MARIO MANZONI ARCHITETTO**  
**CAMILLA ROSSI ARCHITETTO**  
**TOMMASO METTIFOGO ARCHITETTO**  
 con  
**MIRIAM PERSICO ARCHITETTO**  
**ALESSANDRA FROSIO INGEGNERE**
- coordinamento e progetto  
**ANGELA POLETTI PROF. INGEGNERE**  
**GIOVANNI CUCINI ARCHITETTO**  
**GIANLUCA DELLA MEA ARCHITETTO**  
**ANTONIO VISCOMI PIANIFICATORE TERRITORIALE**
- paesaggio  
**SIMONE ZENONI ARCHITETTO**  
 con **DOTT. LARA ZANGA**
- geologia  
**MICHELE MARCACCIO GEOLOGO - TECNOGEO**  
 con **MATTEO ROTA GEOLOGO**
- ufficio tecnico  
**SIMONA VIGANO' ARCHITETTO**  
 segretario generale  
**DOTT. IMMACOLATA GRAVALLESE**  
 sindaco  
**DOTT. PIERGIACOMO RIZZI**

# VARIANTE 01\_00

ADOTTATO CON DELIBERAZIONE DEL C.C. N° 31 DEL 20/04/2009  
 APPROVATO CON DELIBERAZIONE DEL C.C. N° 82 DEL 04/12/2009

- progetto  
**Area 3^ - Servizi Territoriali**  
**GIOVANNI MARIA AZZALI ARCHITETTO**  
**CINZIA BIGONI ARCHITETTO**  
**VIGANO' SIMONA ARCHITETTO**  
 con  
**JACQUELINE BUTTINONI**