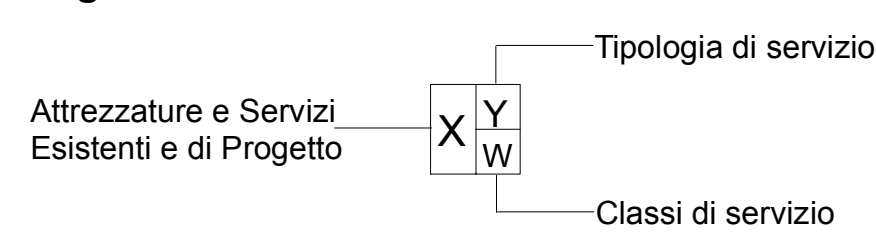


**Legenda**



- A<sup>p</sup> Attrezzatura di progetto    S<sup>p</sup> Servizio di progetto
- A<sup>e</sup> Attrezzatura esistente    S<sup>e</sup> Servizio esistente

- I<sup>s</sup> Istruzione    I Istituzionali    Sa Sanitari    Pro Produzione    So Sociale    Sp Sport e Tempo libero    TR Turistico Ricettivo
- MS Mobilità e Sosta    ERP Edilizia Residenziale Pubblica    Cu Culturali    R Religiosi    V Verde    RA Riqualificazione Ambientale

- Nido Nido    S Superiore    G Giardino    Pr Privato
- b Base    P Parco    Pu Pubblico

Ambito 1.....,20

- Piani attuativi attivati
- Piani attuativi non attivati (Area di trasformazione con prescrizioni specifiche\_ATps)
- Edifici assoggettati a tutela storico-artistico-monumentale
- CS5\_Edifici di interesse storico-ambientale esterni ai nuclei storici
- Perimetro centro edificato
- Ambito del tessuto urbano residenziale**
- Ambiti di recupero dei nuclei di antica formazione
- Comparti residenziali edificati ad impianto urbanistico consolidato R1-R5
- Comparti residenziali di saturazione R6-R7
- Comparti residenziali di mitigazione ambientale R8
- Ambito del tessuto produttivo consolidato**
- Comparti produttivi di contenimento P1
- Comparti produttivi di completamento P2
- Comparti produttivi industriali P3
- Ambito del tessuto terziario consolidato**
- Comparti a destinazione terziaria di contenimento T1
- Comparti a destinazione terziaria di completamento T2
- Ambiti di valenza paesistica**
- Ambiti boschivi e corridoi ecologici
- Ambiti di valorizzazione e riqualificazione paesaggistica e ambientale (Serio, Albina, Luio)
- Ambiti di salvaguardia ambientale
- Ambiti ed elementi del paesaggio tradizionale
- Ambiti agricoli
- Aree non soggette a trasformazione urbanistica**
- Aree di cava
- Ambito dei servizi**
- Aree adibite a servizi ed impianti tecnologici
- Ambito della viabilità**
- Ambiti destinati alla viabilità e servizi connessi

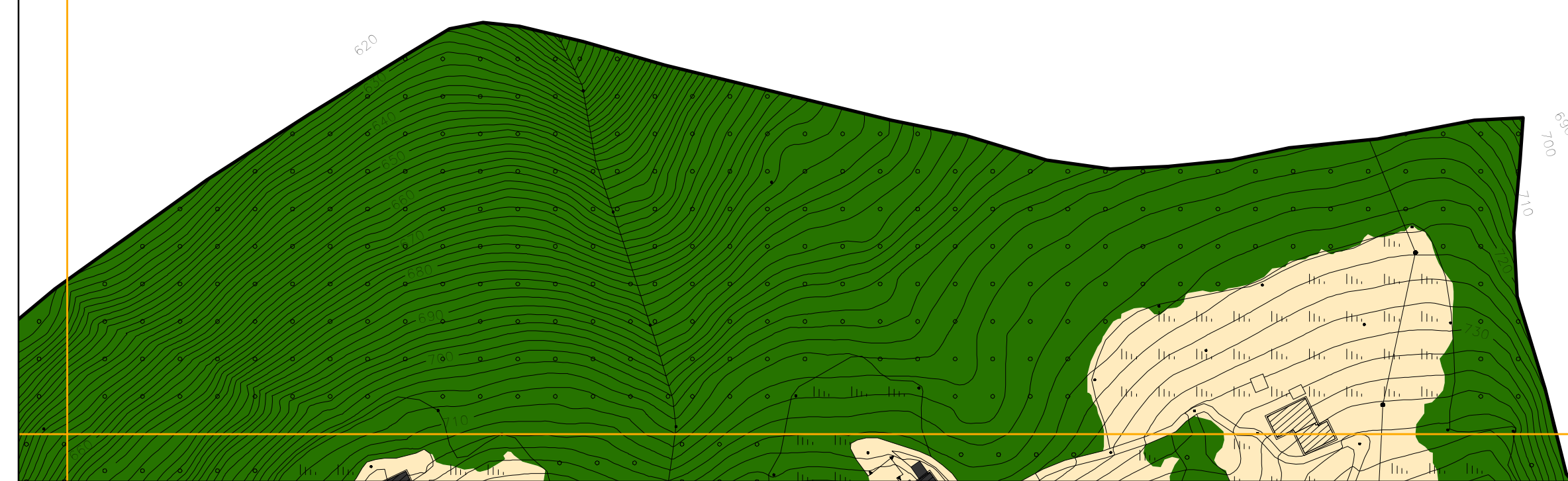
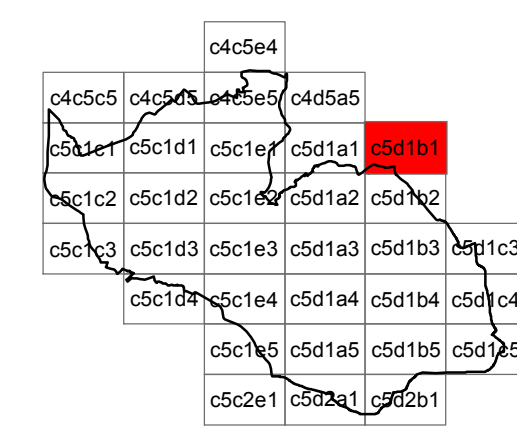
# PGT\_ALBINO 2008

ADOTTATO CON DELIBERAZIONE DEL C.C. N° 18 DEL 29/02/2008  
 APPROVATO CON DELIBERAZIONE DEL C.C. N° 44 DEL 18/07/2008

Comune di Albino  
 Provincia di Bergamo  
**PIANO DI GOVERNO DEL TERRITORIO**

**PIANO DELLE REGOLE**    **PIANO DEI SERVIZI**  
**TAVOLA DEGLI AMBITI**    **TAVOLA DI DISCIPLINA**

Foglio c5d1b1 - scala 1:2.000



- coordinamento e progetto
  - GIORGIO MANZONI ARCHITETTO**
  - MARIO MANZONI ARCHITETTO**
  - CAMILLA ROSSI ARCHITETTO**
  - TOMMASO METTIFOGO ARCHITETTO**
  - con
  - MIRIAM PERSICO ARCHITETTO**
  - ALESSANDRA FROSIO INGEGNERE**
- coordinamento e progetto
  - ANGELA POLETTI PROF. INGEGNERE**
  - GIOVANNI CUCINI ARCHITETTO**
  - GIANLUCA DELLA MEA ARCHITETTO**
  - ANTONIO VISCOMI PIANIFICATORE TERRITORIALE**
- paesaggio
  - SIMONE ZENONI ARCHITETTO**
  - con **DOTT. LARA ZANGA**
- geologia
  - MICHELE MARCACCIO GEOLOGO - TECNOGEO**
  - con **MATTEO ROTA GEOLOGO**
- ufficio tecnico
  - SIMONA VIGANO' ARCHITETTO**
  - segretario generale
  - DOTT. IMMACOLATA GRAVALLESE**
  - sindaco
  - DOTT. PIERGIACOMO RIZZI**

# VARIANTE 01\_00

ADOTTATO CON DELIBERAZIONE DEL C.C. N° 31 DEL 20/04/2009  
 APPROVATO CON DELIBERAZIONE DEL C.C. N° 82 DEL 04/12/2009

- progetto
  - Area 3^ - Servizi Territoriali**
  - GIOVANNI MARIA AZZALI ARCHITETTO**
  - CINZIA BIGONI ARCHITETTO**
  - VIGANO' SIMONA ARCHITETTO**
  - con
  - JACQUELINE BUTTINONI**