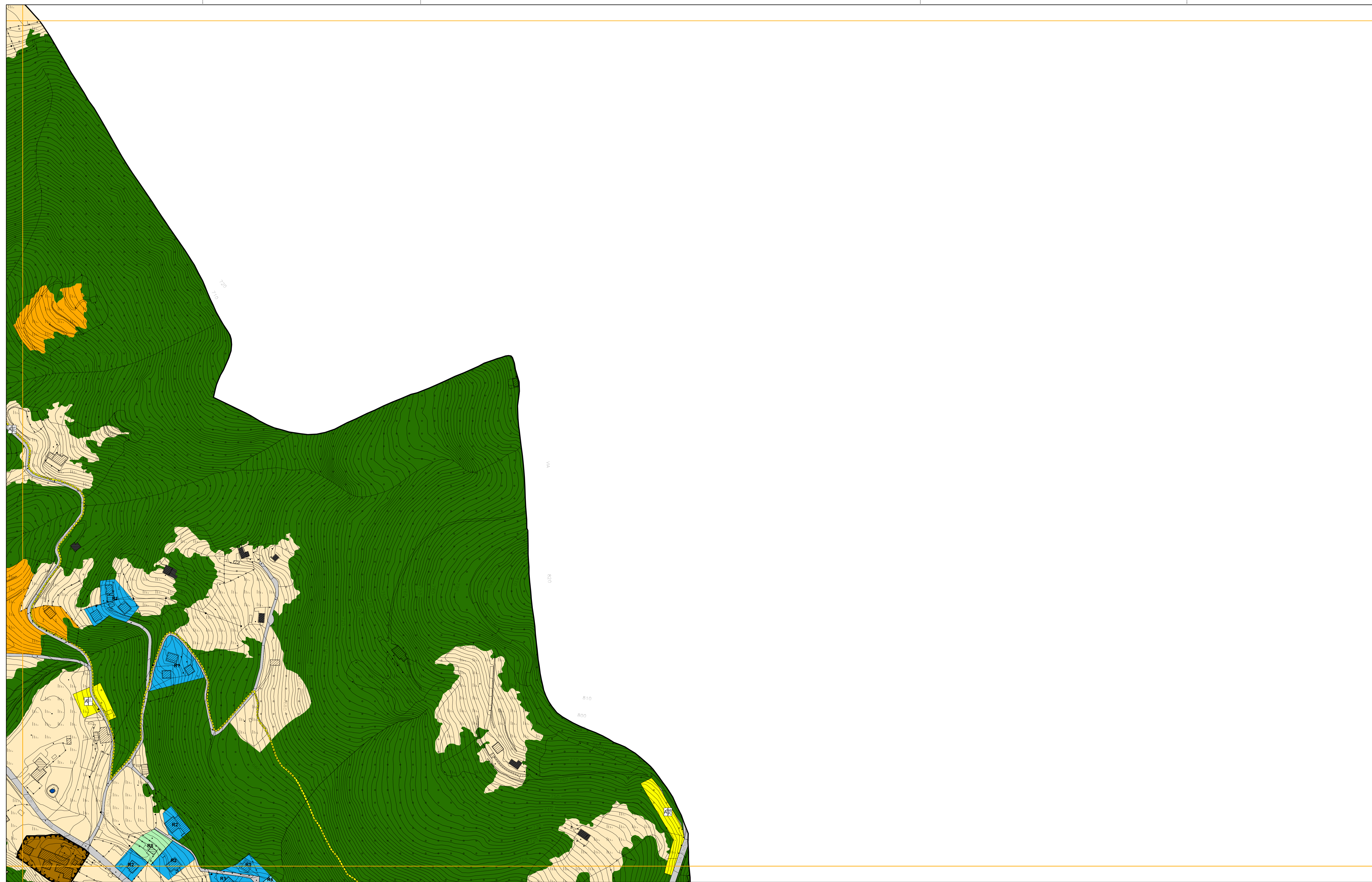
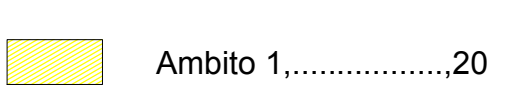
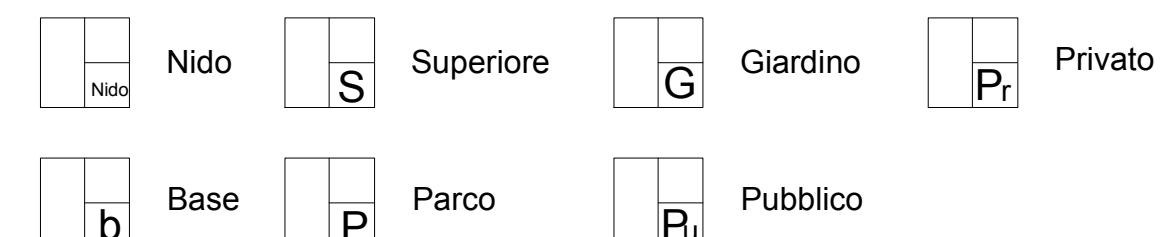
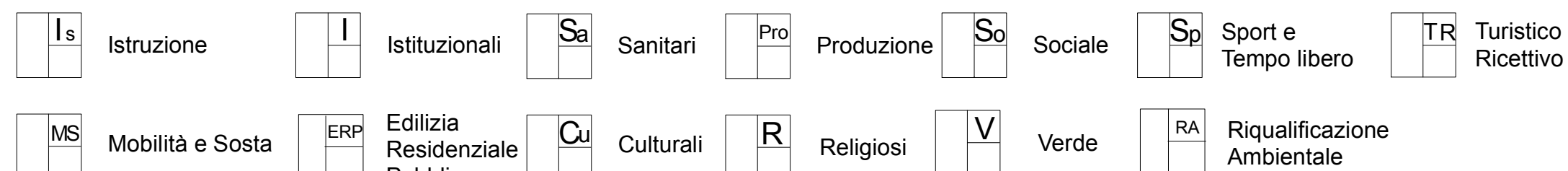
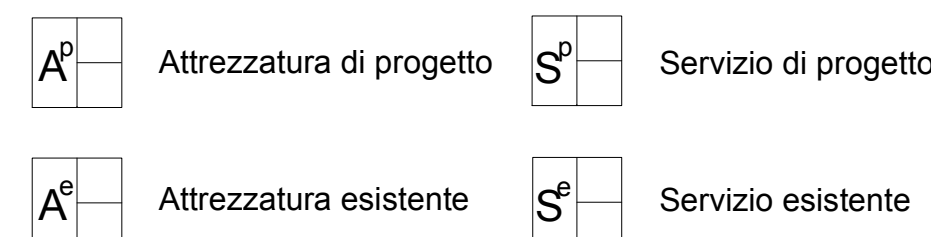
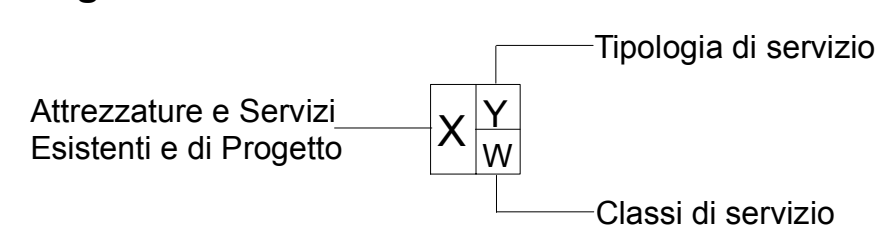


Legenda



- Piani attuativi attivati
- Piani attuativi non attivati (Area di trasformazione con prescrizioni specifiche_ATps)
- Edifici assoggettati a tutela storico-artistico-monumentale
- CS5_Edifici di interesse storico-ambientale esterni ai nuclei storici
- Perimetro centro edificato
- Ambito del tessuto urbano residenziale**
- Ambiti di recupero dei nuclei di antica formazione
- Comparti residenziali edificati ad impianto urbanistico consolidato R1-R5
- Comparti residenziali di saturazione R6-R7
- Comparti residenziali di mitigazione ambientale R8
- Ambito del tessuto produttivo consolidato**
- Comparti produttivi di contenimento P1
- Comparti produttivi di completamento P2
- Comparti produttivi industriali P3
- Ambito del tessuto terziario consolidato**
- Comparti a destinazione terziaria di contenimento T1
- Comparti a destinazione terziaria di completamento T2
- Ambiti di valenza paesistica**
- Ambiti boschivi e corridoi ecologici
- Ambiti di valorizzazione e riqualificazione paesaggistica e ambientale (Serio, Albina, Luio)
- Ambiti di salvaguardia ambientale
- Ambiti ed elementi del paesaggio tradizionale
- Ambiti agricoli
- Aree non soggette a trasformazione urbanistica**
- Aree di cava
- Ambito dei servizi**
- Aree adibite a servizi ed impianti tecnologici
- Ambito della viabilità**
- Ambiti destinati alla viabilità e servizi connessi

PGT_ALBINO 2008

ADOTTATO CON DELIBERAZIONE DEL C.C. N° 18 DEL 29/02/2008
 APPROVATO CON DELIBERAZIONE DEL C.C. N° 44 DEL 18/07/2008

Comune di Albino
 Provincia di Bergamo
 PIANO DI GOVERNO DEL TERRITORIO

PIANO DELLE REGOLE | PIANO DEI SERVIZI
TAVOLA DEGLI AMBITI | **TAVOLA DI DISCIPLINA**

Foglio c5d1c3 - scala 1:2.000



coordinamento e progetto
GIORGIO MANZONI ARCHITETTO
MARIO MANZONI ARCHITETTO
CAMILLA ROSSI ARCHITETTO
TOMMASO METTIFOGO ARCHITETTO
 con
MIRIAM PERSICO ARCHITETTO
ALESSANDRA FROSIO INGEGNERE

coordinamento e progetto
ANGELA POLETTI PROF. INGEGNERE
GIOVANNI CUCINI ARCHITETTO
GIANLUCA DELLA MEA ARCHITETTO
ANTONIO VISCOMI PIANIFICATORE TERRITORIALE

paesaggio
SIMONE ZENONI ARCHITETTO
 con **DOTT. LARA ZANGA**

geologia
MICHELE MARCACCIO GEOLOGO - TECNOGEO
 con **MATTEO ROTA GEOLOGO**

ufficio tecnico
SIMONA VIGANO' ARCHITETTO
 segretario generale
DOTT. IMMACOLATA GRAVALLESE
 sindaco
DOTT. PIERGACOMO RIZZI

VARIANTE 01_00

ADOTTATO CON DELIBERAZIONE DEL C.C. N° 31 DEL 20/04/2009
 APPROVATO CON DELIBERAZIONE DEL C.C. N° 82 DEL 04/12/2009

progetto
Area 3^ - Servizi Territoriali
GIOVANNI MARIA AZZALI ARCHITETTO
CINZIA BIGONI ARCHITETTO
VIGANO' SIMONA ARCHITETTO
 con
JACQUELINE BUTTINONI