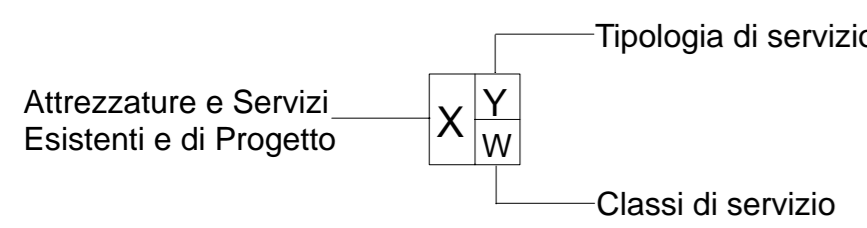
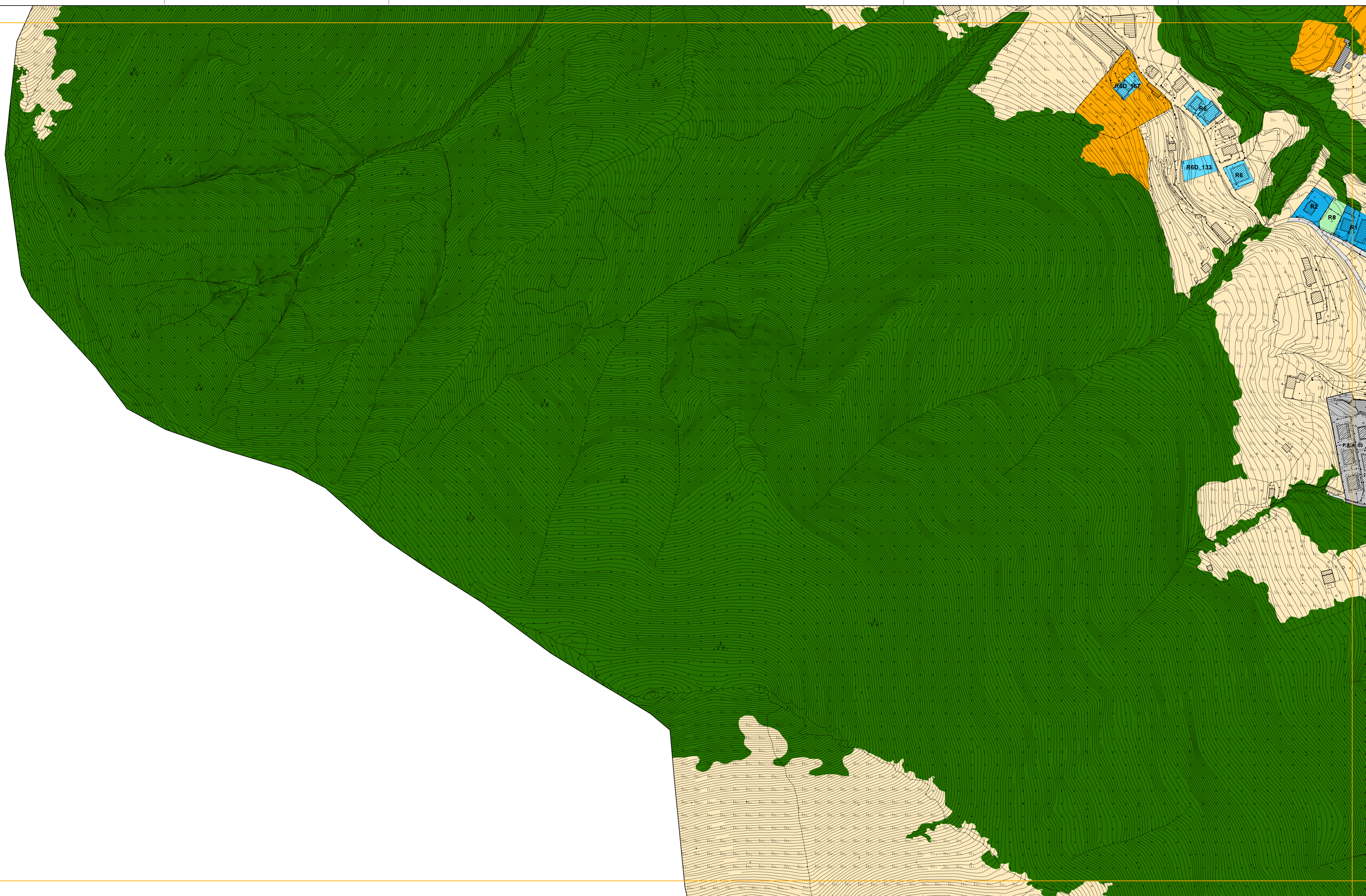


Legenda



- | | | | | | | | | | | | | | |
|--------------------------|----------------------|------------------|--------------------------------|-----------|------------|---------|-----------------------------|---------------------|-------|-----------|----------|---------|-----------------|
| Attrezzatura di progetto | Servizio di progetto | Istruzione | Istituzionali | Sanitari | Produzione | Sociale | Sport e Tempo libero | Turistico Ricettivo | Nido | Superiore | Giardino | Privato | Ambito 1.....20 |
| Attrezzatura esistente | Servizio esistente | Mobilità e Sosta | Edilizia Residenziale Pubblica | Culturali | Religiosi | Verde | Riqualificazione Ambientale | Base | Parco | Pubblico | | | |

- Piani attuativi attivati_P.A.A.
- Area di trasformazione con prescrizioni specifiche_ATps
- Edificio di interesse storico - architettonico esterni ai nuclei storici
- Edifici monumentali di valore storico - artistico
- Ambito Terziario**
- Comparti a Destinazione Terziaria di Contenimento_T1
- Comparti a Destinazione Terziaria di Completamento_T2
- Ambito Produttivo**
- Comparti Produttivi di Contenimento_P1
- Comparti Produttivi di Completamento_P2
- Comparti Produttivi Industriali_P3
- Ambito Residenziale**
- Comparto Residenziale Edificato ad Impianto Urbanistico Consolidato_R1-R5
- Comparti Residenziali di Saturazione_R6-R7
- Comparti Residenziali di Mitigazione Ambientale_R8
- Ambito dei servizi**
- Ambito dei servizi
- Ambiti di valore Paesaggistico-Ambientale ed Ecologico**
- Ambito di salvaguardia ambientale
- Ambiti boschivi e corridoi ecologici
- Ambito agricolo
- Ambiti di valorizzazione e riqualificazione paesaggistica e ambientale_Serio, Albina, Lujo
- Ambiti ed elementi del paesaggio agrario tradizionale
- Edifici di interesse storico - architettonico esterni ai nuclei storici**
- Ambito di recupero dei nuclei storici_CS



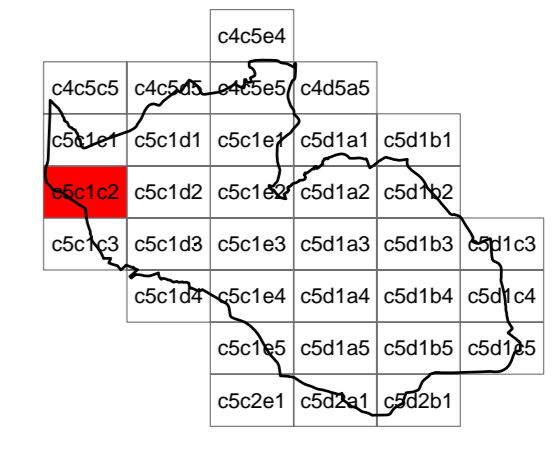
PGT_ALBINO 2008

ADOTTATO CON DELIBERAZIONE DEL C.C. N° 18 DEL 29/02/2008
 APPROVATO CON DELIBERAZIONE DEL C.C. N° 44 DEL 18/07/2008

Comune di Albino
 Provincia di Bergamo
PIANO DI GOVERNO DEL TERRITORIO

PIANO DELLE REGOLE | **PIANO DEI SERVIZI**
TAVOLA DEGLI AMBITI | **TAVOLA DI DISCIPLINA**

Foglio c5c1c2 - scala 1:2.000



- | | |
|--|--|
| <p>coordinamento e progetto
 GIORGIO MANZONI ARCHITETTO
 MARIO MANZONI ARCHITETTO
 CAMILLA ROSSI ARCHITETTO
 TOMMASO METTIFOGO ARCHITETTO
 con
 MIRIAM PERSICO ARCHITETTO
 ALESSANDRA FROSIO INGEGNERE</p> | <p>coordinamento e progetto
 ANGELA POLETTI PROF. INGEGNERE
 GIOVANNI CUCINI ARCHITETTO
 GIANLUCA DELLA MEA ARCHITETTO
 ANTONIO VISCOMI PIANIFICATORE TERRITORIALE</p> |
| <p>paesaggio
 SIMONE ZENONI ARCHITETTO
 con DOTT. LARA ZANGA</p> | <p>geologia
 MICHELE MARCACCIO GEOLOGO - TECNOGOEO
 con MATTEO ROTA GEOLOGO</p> |
| <p>ufficio tecnico
 SIMONA VIGANO' ARCHITETTO
 segretario generale
 DOTT. IMMACOLATA GRAVALLESE
 sindaco
 DOTT. PIERGIACOMO RIZZI</p> | |