
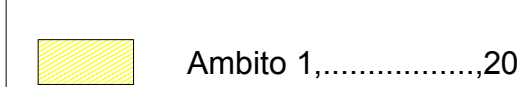
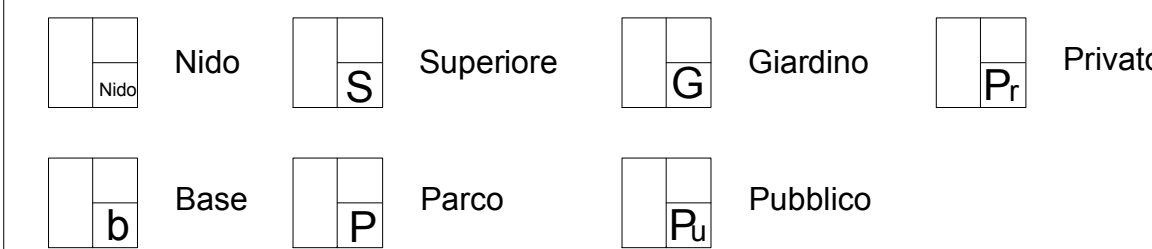
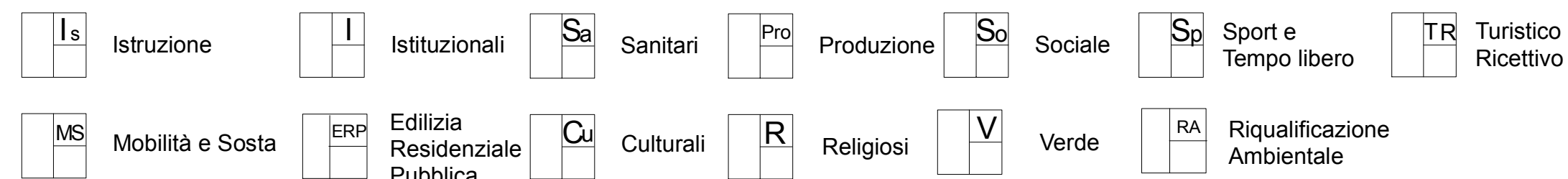
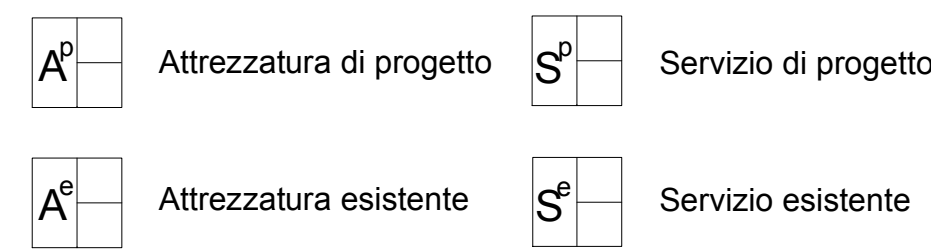
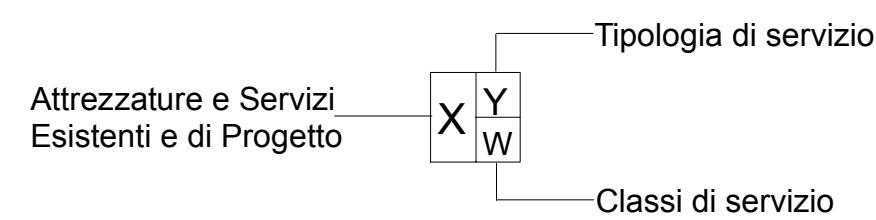


Legenda



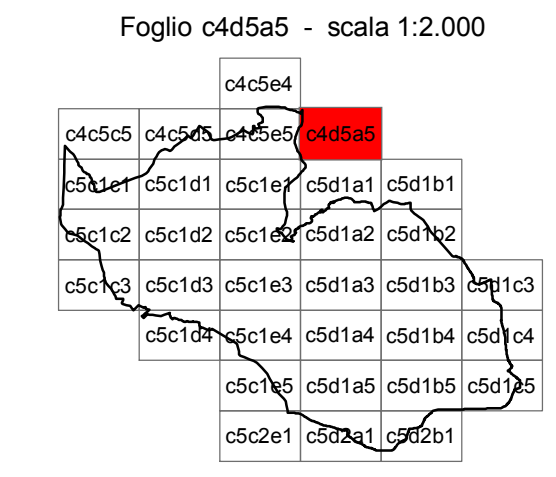
- Piani attuativi attivati
- Piani attuativi non attivati (Area di trasformazione con prescrizioni specifiche_ATps)
- Edifici assoggettati a tutela storico-artistico-monumentale
- CS5_Edifici di interesse storico-ambientale esterni ai nuclei storici
- Perimetro centro edificato
- Ambito del tessuto urbano residenziale**
- Ambiti di recupero dei nuclei di antica formazione
- Comparti residenziali edificati ad impianto urbanistico consolidato R1-R5
- Comparti residenziali di saturazione R6-R7
- Comparti residenziali di mitigazione ambientale R8
- Ambito del tessuto produttivo consolidato**
- Comparti produttivi di contenimento P1
- Comparti produttivi di completamento P2
- Comparti produttivi industriali P3
- Ambito del tessuto terziario consolidato**
- Comparti a destinazione terziaria di contenimento T1
- Comparti a destinazione terziaria di completamento T2
- Ambiti di valenza paesistica**
- Ambiti boschivi e corridoi ecologici
- Ambiti di valorizzazione e riqualificazione paesaggistica e ambientale (Serio, Albina, Luio)
- Ambiti di salvaguardia ambientale
- Ambiti ed elementi del paesaggio tradizionale
- Ambiti agricoli
- Perimetro PLIS Piazza**
- Istituito con Delibera di C.C. n.5 del 13.02.2009
- Aree non soggette a trasformazione urbanistica**
- Aree di cava
- Ambito dei servizi**
- Aree adibite a servizi ed impianti tecnologici
- Nuovi percorsi per il tempo libero
- Ambito della viabilità**
- Ambiti destinati alla viabilità e servizi connessi

PGT_ALBINO 2008

ADOTTATO CON DELIBERAZIONE DEL C.C. N° 18 DEL 29/02/2008
 APPROVATO CON DELIBERAZIONE DEL C.C. N° 44 DEL 18/07/2008

Comune di Albino
 Provincia di Bergamo
 PIANO DI GOVERNO DEL TERRITORIO

PIANO DELLE REGOLE | PIANO DEI SERVIZI
 TAVOLA DEGLI AMBITI | TAVOLA DI DISCIPLINA



- coordinamento e progetto
 - GIORGIO MANZONI ARCHITETTO
 - MARIO MANZONI ARCHITETTO
 - CAMILLA ROSSI ARCHITETTO
 - TOMMASO METTIFOGO ARCHITETTO
 - con
 - MIRIAM PERSICO ARCHITETTO
 - ALESSANDRA FROSIO INGEGNERE
- coordinamento e progetto
 - ANGELA POLETTI PROF. INGEGNERE
 - GIOVANNI CUCINI ARCHITETTO
 - GIANLUCA DELLA MEA ARCHITETTO
 - ANTONIO VISCOMI PIANIFICATORE TERRITORIALE
- paesaggio
 - SIMONE ZENONI ARCHITETTO
 - con DOTT. LARA ZANGA
 - geologia
 - MICHELE MARCACCIO GEOLOGO - TECNOGEO
 - con MATTEO ROTA GEOLOGO
 - ufficio tecnico
 - SIMONA VIGANO' ARCHITETTO
 - segretario generale
 - DOTT. IMMACOLATA GRAVALLESE
 - sindaco
 - DOTT. PIERGIACOMO RIZZI

VARIANTE 02_00

ADOTTATO CON DELIBERAZIONE DEL C.C. N° 44 DEL 11/05/2010
 APPROVATO CON DELIBERAZIONE DEL C.C. N° 77 DEL 16/11/2010

- progetto
- Area 3^ - Servizi Territoriali
- GIOVANNI MARIA AZZALI ARCHITETTO
- CINZIA BIGONI ARCHITETTO
- VIGANO' SIMONA ARCHITETTO
- con
- JACQUELINE BUTTINONI
- ALESSANDRA FROSIO INGEGNERE