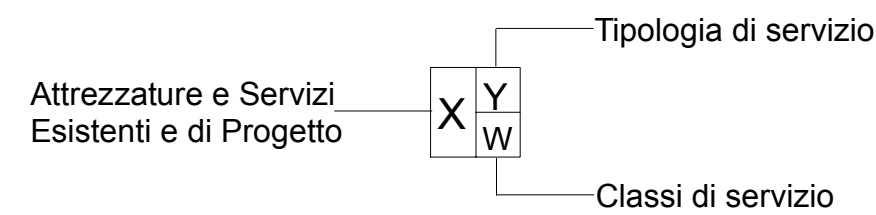


Legenda

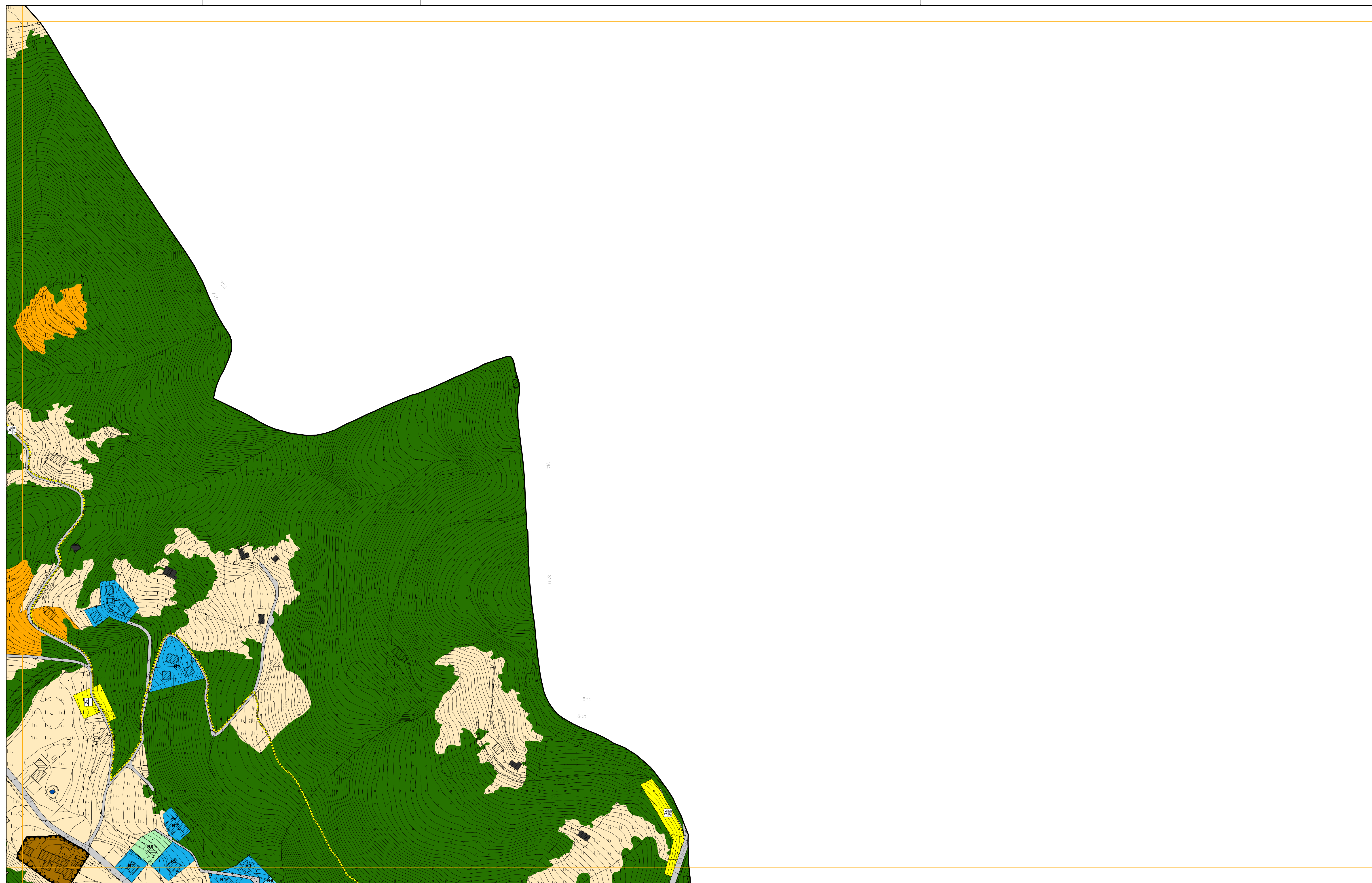


- A^p Attrezzatura di progetto S^p Servizio di progetto
- A^e Attrezzatura esistente S^e Servizio esistente

- I_s Istruzione I Istituzionali Sa Sanitari Pro Produzione So Sociale Sp Sport e Tempo libero TR Turistico Ricettivo
- MS Mobilità e Sosta ERP Edilizia Residenziale Pubblica Cu Culturali R Religiosi V Verde RA Riqualificazione Ambientale

- Nido Nido S Superiore G Giardino Pr Privato
- b Base P Parco Pu Pubblico

Ambito 1.....,20



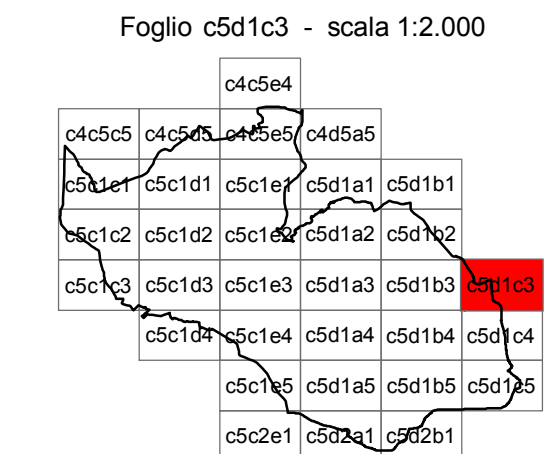
- Piani attuativi attivati
- Piani attuativi non attivati (Area di trasformazione con prescrizioni specifiche_ATps)
- Edifici assoggettati a tutela storico-artistico-monumentale
- CS5_Edifici di interesse storico-ambientale esterni ai nuclei storici
- Perimetro centro edificato
- Ambito del tessuto urbano residenziale**
- Ambiti di recupero dei nuclei di antica formazione
- Comparti residenziali edificati ad impianto urbanistico consolidato R1-R5
- Comparti residenziali di saturazione R6-R7
- Comparti residenziali di mitigazione ambientale R8
- Ambito del tessuto produttivo consolidato**
- Comparti produttivi di contenimento P1
- Comparti produttivi di completamento P2
- Comparti produttivi industriali P3
- Ambito del tessuto terziario consolidato**
- Comparti a destinazione terziaria di contenimento T1
- Comparti a destinazione terziaria di completamento T2
- Ambiti di valenza paesistica**
- Ambiti boschivi e corridoi ecologici
- Ambiti di valorizzazione e riqualificazione paesaggistica e ambientale (Serio, Albina, Luio)
- Ambiti di salvaguardia ambientale
- Ambiti ed elementi del paesaggio tradizionale
- Ambiti agricoli
- Perimetro PLIS Piazza**
- Istituito con Delibera di C.C. n.5 del 13.02.2009
- Aree non soggette a trasformazione urbanistica**
- Aree di cava
- Ambito dei servizi**
- Aree adibite a servizi ed impianti tecnologici
- Nuovi percorsi per il tempo libero
- Ambito della viabilità**
- Ambiti destinati alla viabilità e servizi connessi

PGT_ALBINO 2008

ADOTTATO CON DELIBERAZIONE DEL C.C. N° 18 DEL 29/02/2008
 APPROVATO CON DELIBERAZIONE DEL C.C. N° 44 DEL 18/07/2008

Comune di Albino
 Provincia di Bergamo
 PIANO DI GOVERNO DEL TERRITORIO

PIANO DELLE REGOLE | PIANO DEI SERVIZI
 TAVOLA DEGLI AMBITI | TAVOLA DI DISCIPLINA



- Foglio c5d1c3 - scala 1:2.000
- coordinamento e progetto
 GIORGIO MANZONI ARCHITETTO
 MARIO MANZONI ARCHITETTO
 CAMILLA ROSSI ARCHITETTO
 TOMMASO METTIFOGO ARCHITETTO
 con
 MIRIAM PERSICO ARCHITETTO
 ALESSANDRA FROSIO INGEGNERE
- coordinamento e progetto
 ANGELA POLETTI PROF. INGEGNERE
 GIOVANNI CUCINI ARCHITETTO
 GIANLUCA DELLA MEA ARCHITETTO
 ANTONIO VISCOMI PIANIFICATORE TERRITORIALE
- paesaggio
 SIMONE ZENONI ARCHITETTO
 con DOTT. LARA ZANGA
- geologia
 MICHELE MARCACCIO GEOLOGO - TECNOGEO
 con MATTEO ROTA GEOLOGO
- ufficio tecnico
 SIMONA VIGANO ARCHITETTO
 segretario generale
 DOTT. IMMACOLATA GRAVALLESE
 sindaco
 DOTT. PIERGIACOMO RIZZI

VARIANTE 02_00

ADOTTATO CON DELIBERAZIONE DEL C.C. N° 44 DEL 11/05/2010
 APPROVATO CON DELIBERAZIONE DEL C.C. N° 77 DEL 16/11/2010

- progetto
 Area 3^a-Servizi Territoriali
 GIOVANNI MARIA AZZALI ARCHITETTO
 CINZIA BIGONI ARCHITETTO
 VIGANO SIMONA ARCHITETTO
 con
 JACQUELINE BUTTINONI
 ALESSANDRA FROSIO INGEGNERE