

Comune di Albino
 Provincia di Bergamo
PIANO DI GOVERNO DEL TERRITORIO

PIANO DELLE REGOLE
PGT_ALBINO 2008























ADOTTATO CON DELIBERAZIONE DEL C.C. N° 18 DEL 29/02/2008
 APPROVATO CON DELIBERAZIONE DEL C.C. N° 44 DEL 18/07/2008

VARIANTE 02_03

ADOTTATO CON DELIBERAZIONE DEL C.C. N° _____ DEL _____
 APPROVATO CON DELIBERAZIONE DEL C.C. N° _____ DEL _____

progetto
 Area 3ª-Servizi Territoriali
GIOVANNI MARIA AZZALI ARCHITETTO
ROBERTA MAGGIONI ARCHITETTO
 con
JACQUELINE BUTTINONI

Legenda

-  Ambito di variante
-  Piani attuativi attivati
-  Piani attuativi non attivati (Area di trasformazione con prescrizioni specifiche_ATps)
-  Edifici assoggettati a tutela storico-artistico-monumentale
-  CSS_Edifici di interesse storico-ambientale esterni ai nuclei storici
-  Perimetro centro edificato
- Ambito del tessuto urbano residenziale**
-  Ambiti di recupero dei nuclei di antica formazione
-  Comparti residenziali edificati ad impianto urbanistico consolidato R1-R5
-  Comparti residenziali di saturazione R6-R7
-  Comparti residenziali di mitigazione ambientale R8
- Ambito del tessuto produttivo consolidato**
-  Comparti produttivi di contenimento P1
-  Comparti produttivi di completamento P2
-  Comparti produttivi industriali P3
- Ambito del tessuto terziario consolidato**
-  Comparti a destinazione terziaria di contenimento T1
-  Comparti a destinazione terziaria di completamento T2
- Ambiti di valenza paesistica**
-  Ambiti boschivi e corridoi ecologici
-  Ambiti di valorizzazione e riqualificazione paesaggistica e ambientale (Serio, Albina, Luio)
-  Ambiti di salvaguardia ambientale
-  Ambiti ed elementi del paesaggio tradizionale
-  Ambiti agricoli
- Aree non soggette a trasformazione urbanistica**
-  Aree di cava
- Ambito dei servizi**
-  Aree adibite a servizi ed impianti tecnologici
- Ambito della viabilità**
-  Ambiti destinati alla viabilità e servizi connessi

Piano delle Regole Ambito di Variante

Foglio c5c1e2 - scala 1:2.000

