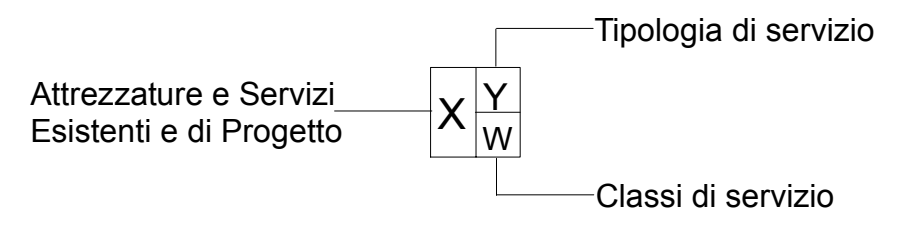


Legenda




- Attrezzatura di progetto
- Servizio di progetto
- Attrezzatura esistente
- Servizio esistente

- Istruzione
- Istituzionali
- Sanitari
- Produzione
- Sociale
- Sport e Tempo libero
- Turistico Ricettivo
- Mobilità e Sosta
- Edilizia Residenziale Pubblica
- Culturali
- Religiosi
- Verde
- Riqualificazione Ambientale

- Nido
- Superiore
- Giardino
- Privato
- Base
- Parco
- Pubblico

Ambito 1.....,20

- Piani attuativi attivati
- Piani attuativi non attivati (Area di trasformazione con prescrizioni specifiche_ATps)
- Edifici assoggettati a tutela storico-artistico-monumentale
- CS5_Edifici di interesse storico-ambientale esterni ai nuclei storici
- Perimetro centro edificato
- Ambito del tessuto urbano residenziale**
 - Ambiti di recupero dei nuclei di antica formazione
 - Comparti residenziali edificati ad impianto urbanistico consolidato R1-R5
 - Comparti residenziali di saturazione R6-R7
 - Comparti residenziali di mitigazione ambientale R8
- Ambito del tessuto produttivo consolidato**
 - Comparti produttivi di contenimento P1
 - Comparti produttivi di completamento P2
 - Comparti produttivi industriali P3
- Ambito del tessuto terziario consolidato**
 - Comparti a destinazione terziaria di contenimento T1
 - Comparti a destinazione terziaria di completamento T2
- Ambiti di valenza paesistica**
 - Ambiti boschivi e corridoi ecologici
 - Ambiti di valorizzazione e riqualificazione paesaggistica e ambientale (Serio, Albina, Luio)
 - Ambiti di salvaguardia ambientale
 - Ambiti ed elementi del paesaggio tradizionale
 - Ambiti agricoli
- Perimetro PLIS Piazza**
 - Istituito con Delibera di C.C. n.5 del 13.02.2009
- Aree non soggette a trasformazione urbanistica**
 - Aree di cava
- Ambito dei servizi**
 - Aree adibite a servizi ed impianti tecnologici
 - Nuovi percorsi per il tempo libero
- Ambito della viabilità**
 - Ambiti destinati alla viabilità e servizi connessi

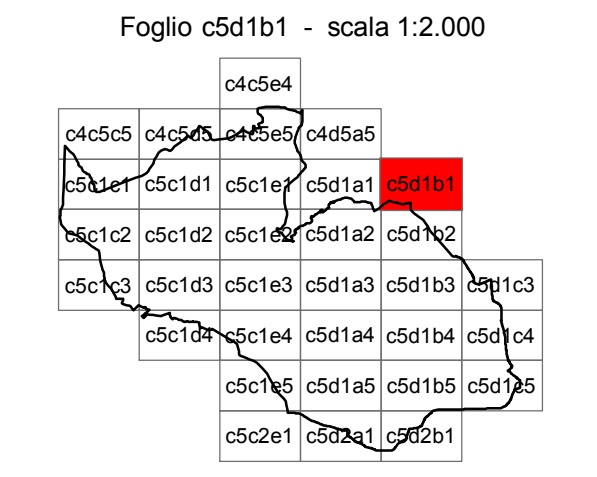


PGT_ALBINO 2008

ADOTTATO CON DELIBERAZIONE DEL C.C. N° 18 DEL 29/02/2008
 APPROVATO CON DELIBERAZIONE DEL C.C. N° 44 DEL 18/07/2008

Comune di Albino
 Provincia di Bergamo
 PIANO DI GOVERNO DEL TERRITORIO

PIANO DELLE REGOLE | PIANO DEI SERVIZI
 TAVOLA DEGLI AMBITI | TAVOLA DI DISCIPLINA



- coordinamento e progetto
GIORGIO MANZONI ARCHITETTO
MARIO MANZONI ARCHITETTO
CAMILLA ROSSI ARCHITETTO
TOMMASO METTIFOGO ARCHITETTO
 con
MIRIAM PERSICO ARCHITETTO
ALESSANDRA FROSIO INGEGNERE
- coordinamento e progetto
ANGELA POLETTI PROF. INGEGNERE
GIOVANNI CUCINI ARCHITETTO
GIANLUCA DELLA MEA ARCHITETTO
ANTONIO VISCOMI PIANIFICATORE TERRITORIALE
- paesaggio
 con **DOTT. LARA ZANGA**
 geologia
MICHELE MARCACCIO GEOLOGO - TECNOGEO
 con **MATTEO ROTA GEOLOGO**
 ufficio tecnico
SIMONA VIGANO ARCHITETTO
 segretario generale
DOTT. IMMACOLATA GRAVALLESE
 sindaco
DOTT. PIERGIACOMO RIZZI

VARIANTE 02_00

ADOTTATO CON DELIBERAZIONE DEL C.C. N° 44 DEL 11/05/2010
 APPROVATO CON DELIBERAZIONE DEL C.C. N° 77 DEL 16/11/2010

- progetto
Area 3^ - Servizi Territoriali
GIOVANNI MARIA AZZALI ARCHITETTO
CINZIA BIGONI ARCHITETTO
VIGANO SIMONA ARCHITETTO
 con
JACQUELINE BUTTINONI
ALESSANDRA FROSIO INGEGNERE