












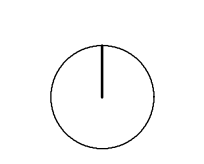
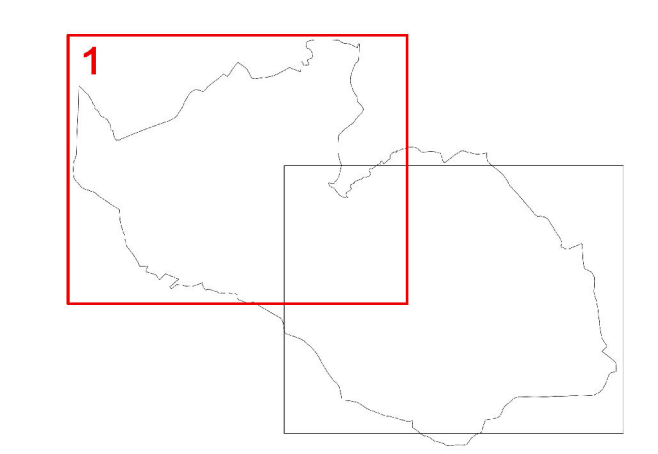


- VINCOLI AMMINISTRATIVI - URBANISTICI**
-  Perimetro Comunale
 -  Centro storico Albino art. 136 D.Lgs. 42/2004 (ex L. 1487/38)
 -  edifici monumentali di valore storico-artistico
 -  Vincolo paesaggistico art. 142 D.Lgs. n. 42/2004 (fiumi, torrenti, corsi d'acqua)
 -  Zone escluse dal vincolo paesaggistico fiumi, torrenti, corsi d'acqua art. 142 D.Lgs. n. 42/2004 (ex L. 431/85)
 -  Vincolo aree boscate art. 142 D.Lgs. n. 42/2004 (ex L. 431/85)
 -  Area di rispetto cimiteriale
 -  Fascia di rispetto stradale
 -  Tramvia delle Valli esistente e progetto e relativa fascia di rispetto
 -  Perimetro Centro Edificato
 -  Perimetro Centro Abitato DL 285/92
 -  Area di rispetto della funivia
 -  Edifici di interesse storico ambientale esterni ai nuclei storici



COMUNE DI ALBINO
 Provincia di Bergamo
PIANO DI GOVERNO DEL TERRITORIO
 Variante 4

Adottata con deliberazione C.C. n. 69 del 7.12.2018
 Approvata con deliberazione C.C. n. 16 del 29.03.2019
PIANO DELLE REGOLE

VINCOLI AMMINISTRATIVI E URBANISTICI
 Piano delle Regole: foglio 1

titolo
 scala 1:5.000
 data agosto 2018
 app. Aprile 2019

Coordinamento e Progetto:
dot. ing. PIERGUIDO PIAZZINI ALBANI
 Collaboratori
 Ing. F. JENNIFER SANTORO