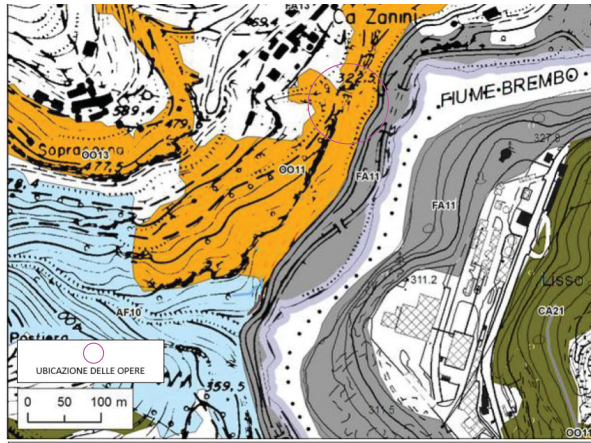
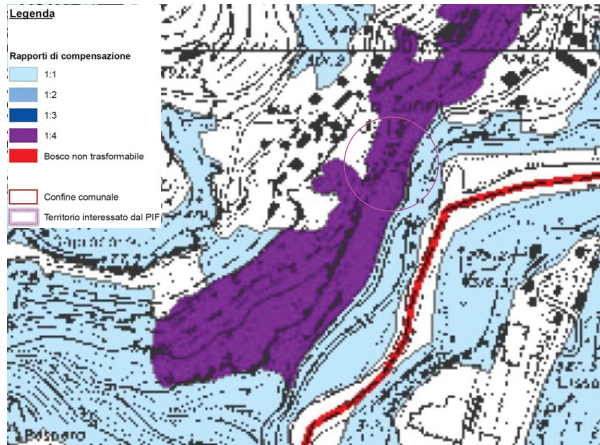


Estratto Tavola dei tipi forestali

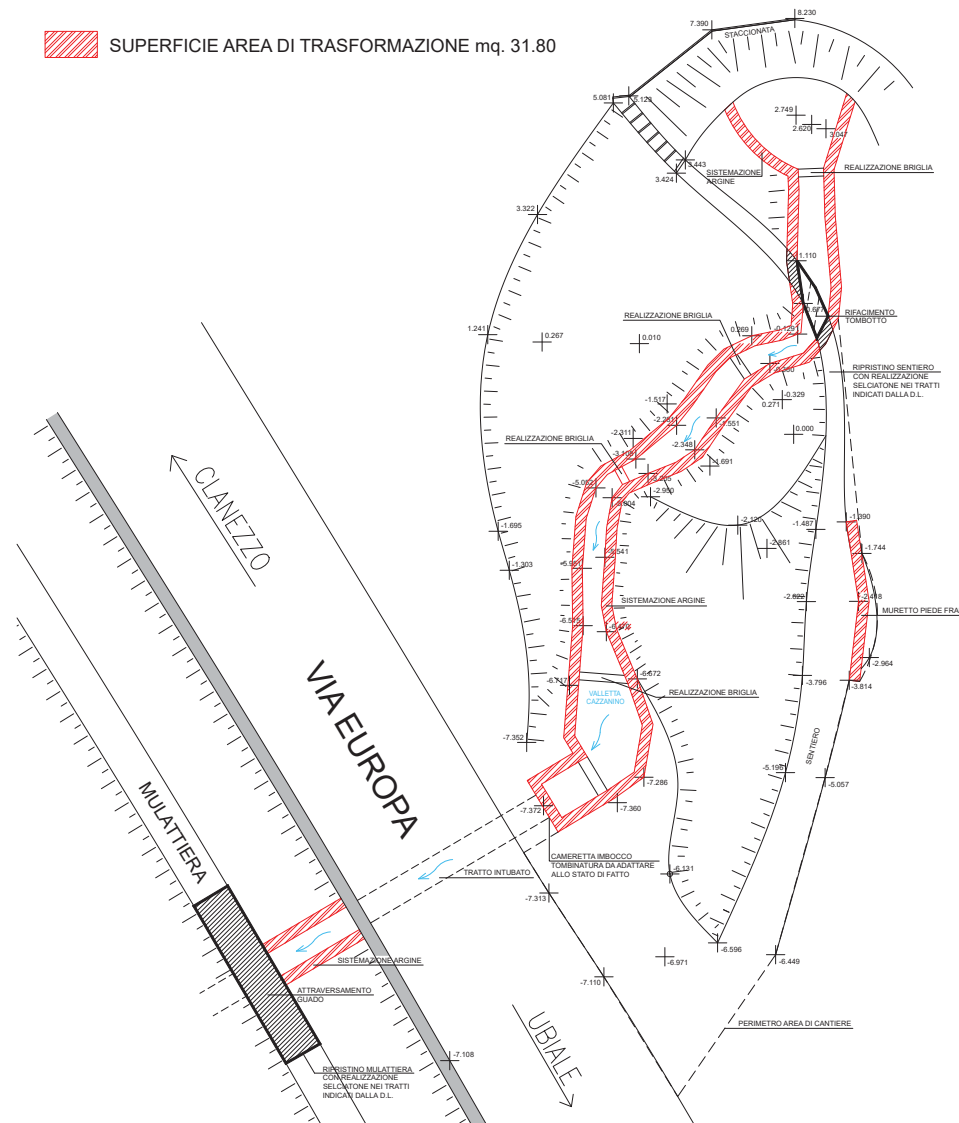


Estratto Tavola dei Rapporti di Compensazione



Planimetria su rilievo topografico eseguito il 01/12/2021 - scala 1:100

 SUPERFICIE AREA DI TRASFORMAZIONE mq. 31.80



|   |   |
|---|---|
| Committente:<br><b>COMUNE DI UBIALE CLANEZZO</b><br>Via Papa Giovanni XXIII - 24010 Ubiale Clanezzo (BG)  |   |
| Progetto:<br><b>OPERE DI SISTEMAZIONE IDROGEOLOGICA DELLA VALLETTA CHE SCENDE DALLA LOCALITA' CAZZANINO</b><br>CUP F99C2100060001<br><b>PROGETTO DEFINITIVO</b> |   |
| Scala:<br>Elaborato n.<br><b>14</b><br>Data:<br><b>Gennaio, 2022</b>  | Oggetto:<br><b>TAVOLA DELLA RELAZIONE FORESTALE REDATTA DAL PROGETTISTA</b>   |
| Disegnatore:<br>Architetto / committente: n. 002/21   | <input checked="" type="checkbox"/> Nuovo progetto<br><input type="checkbox"/> (Rev. del progetto) ubicazione: _____ Data: _____ Architetto: _____<br><input type="checkbox"/> (Rev. del progetto) ubicazione: _____ Tav. n.: _____ Data: _____ Architetto: _____ |
| Il Tecnico incaricato:<br>Dott. Geol. Luigi Corna<br>                      | Committente:<br>COMUNE DI UBIALE CLANEZZO   |
| CORNA LUIGI ROTTA S.R.L.<br>Società di Ingegneria<br>Via Carridoli, 27<br>24124 - Bergamo<br>Tel. 035-4175299 - Fax 035-3604472                                 | A meno di 500 metri di distanza si trova il sito di interesse ambientale (S.I.A.) denominato "Vale della Liscia".<br>Il presente progetto è stato elaborato in conformità con le norme tecniche di attuazione del Piano di Gestione del S.I.A.                    |