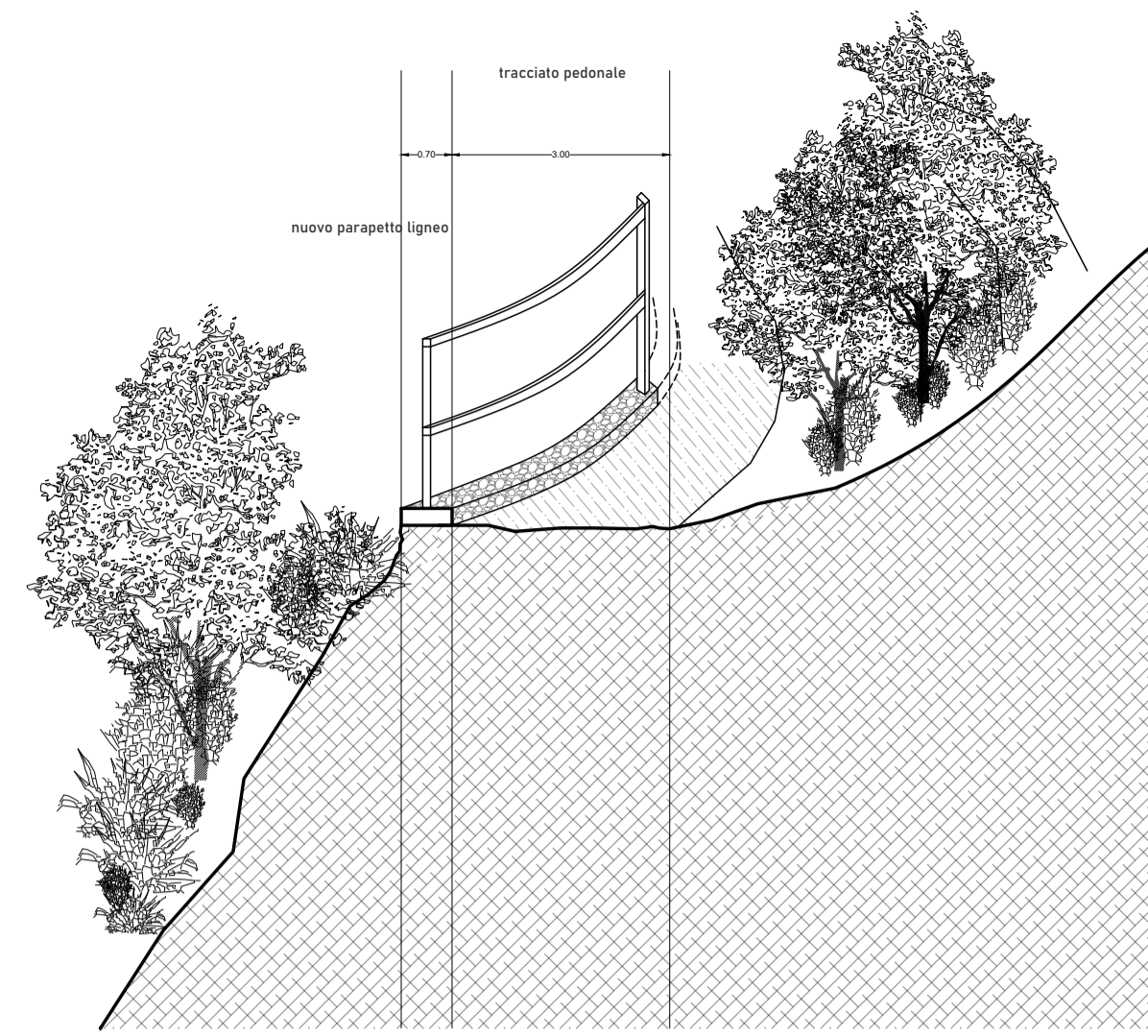


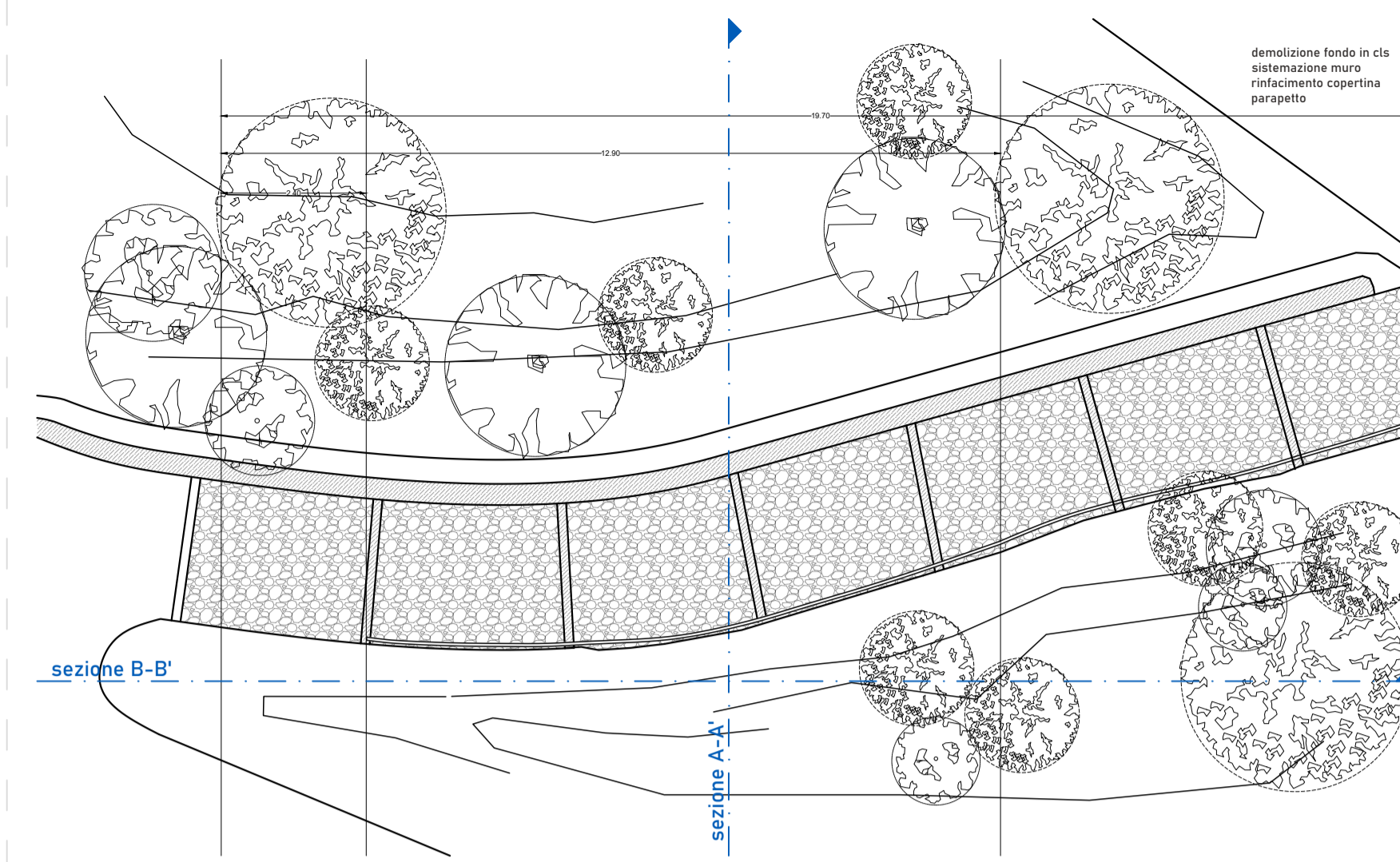
planimetria [A1]  
PIANTA STATO DI PROGETTO

scala 1:200



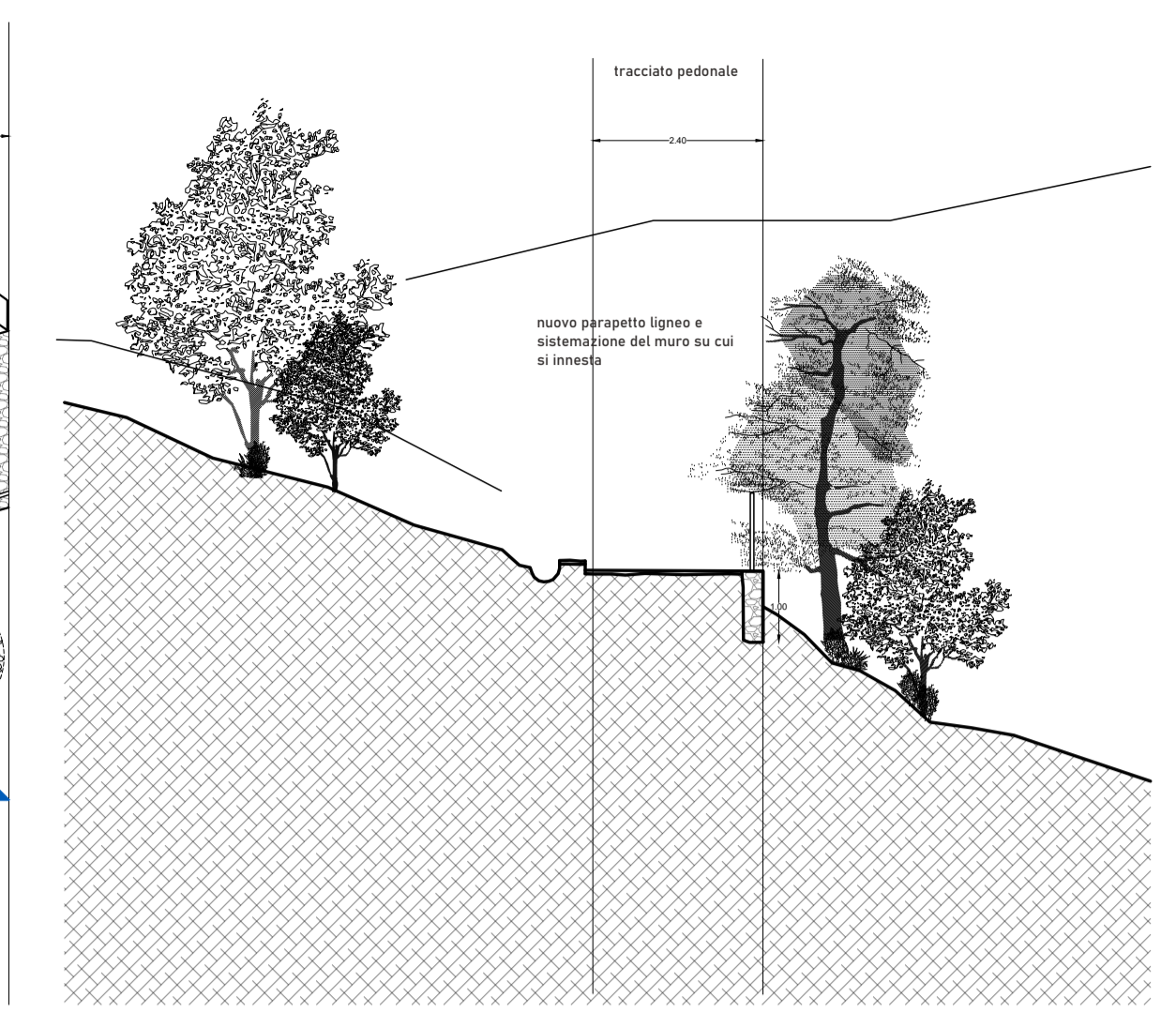
SEZIONE AA'

scala 1:50



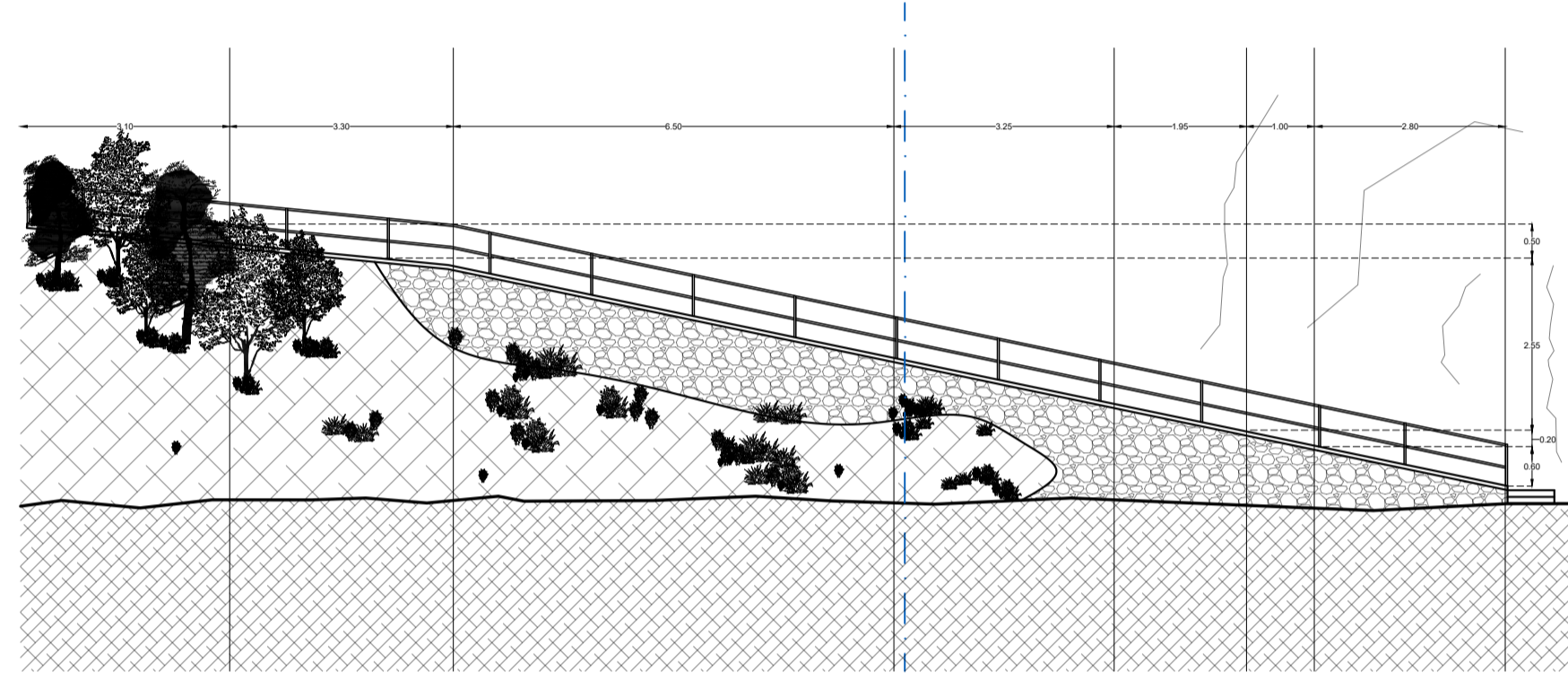
planimetria [1B]  
PIANTA STATO DI PROGETTO

scala 1:100



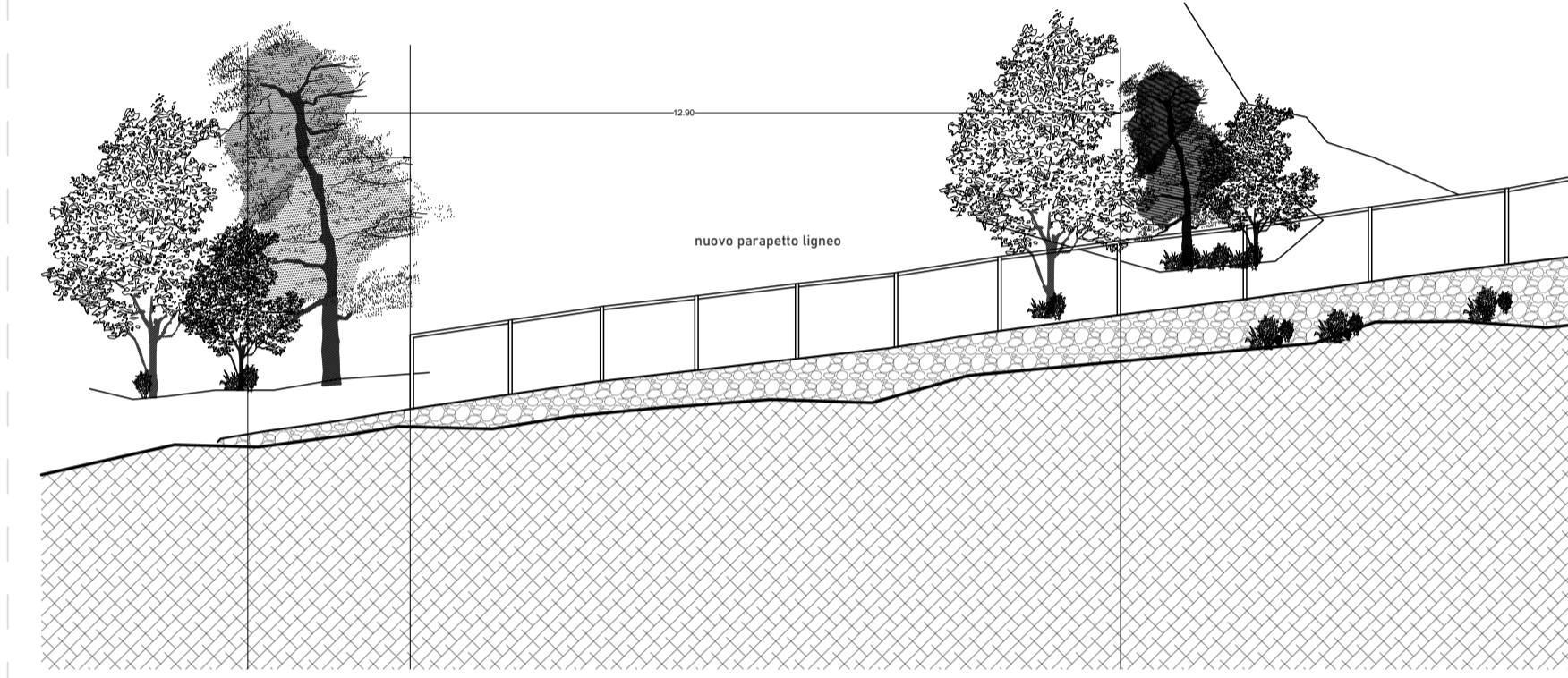
SEZIONE AA'

scala 1:100



PROSPETTO STATO DI PROGETTO

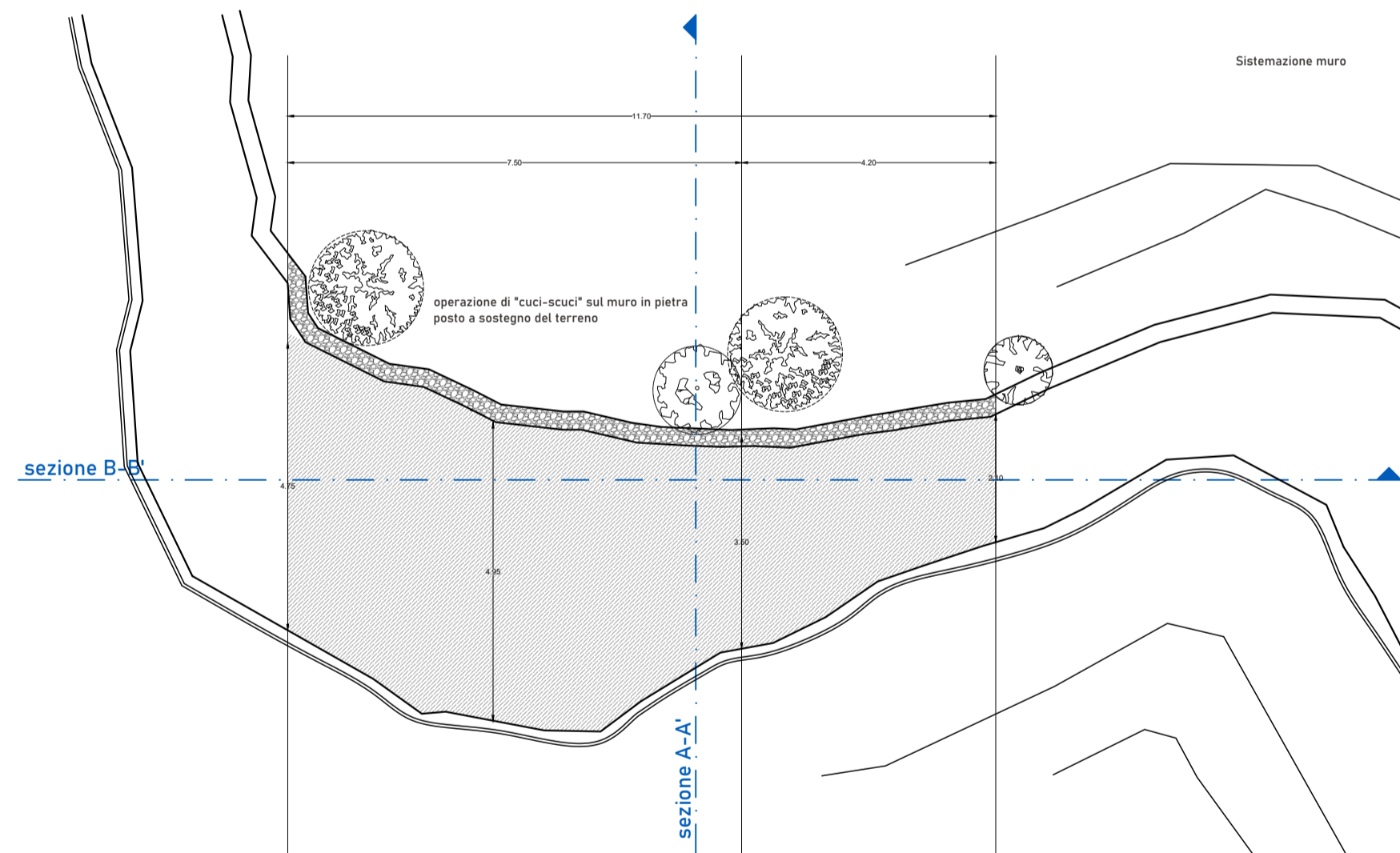
scala 1:200



SEZIONE B-B'

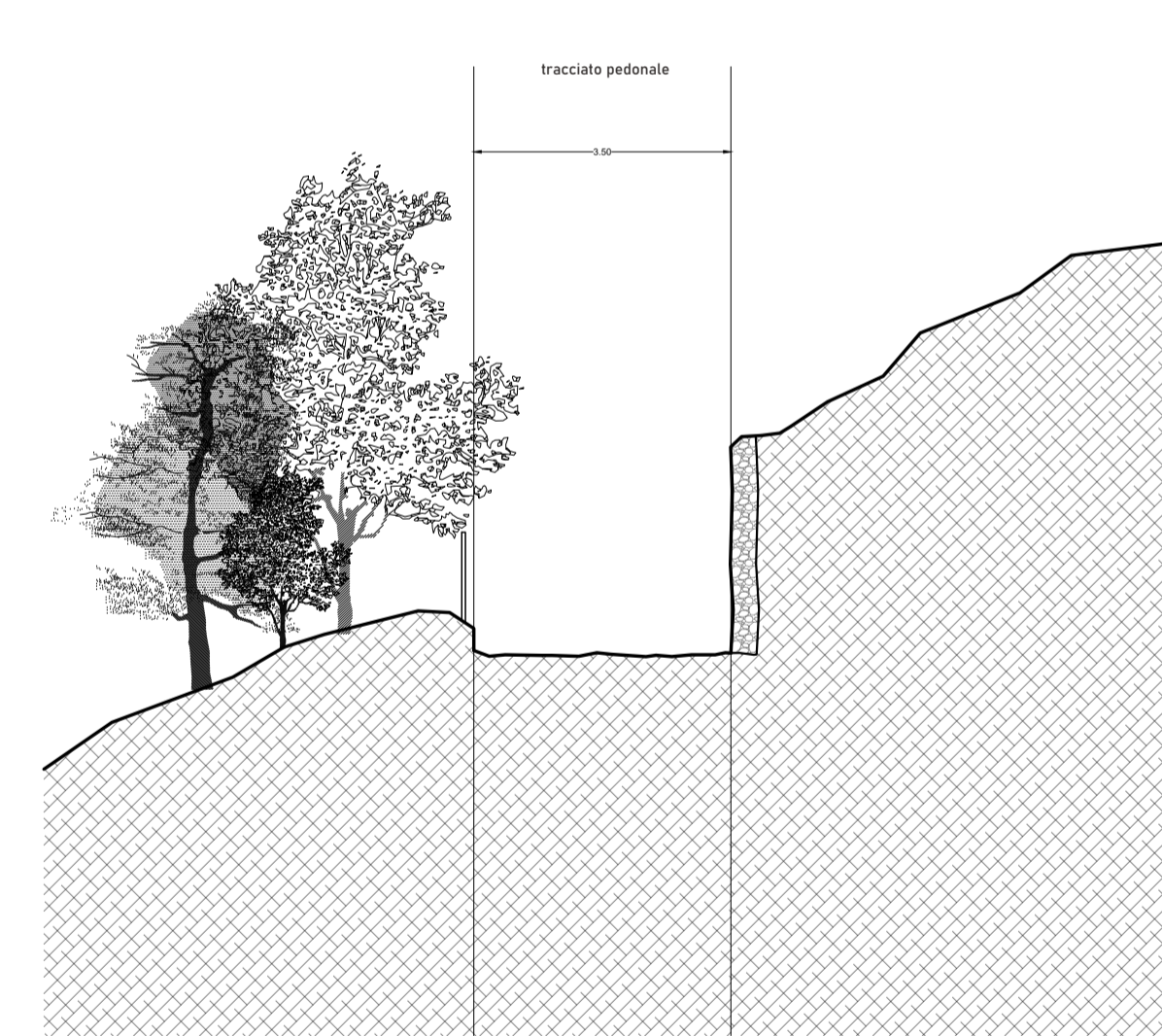
INTERVENTO A1

INTERVENTO B1



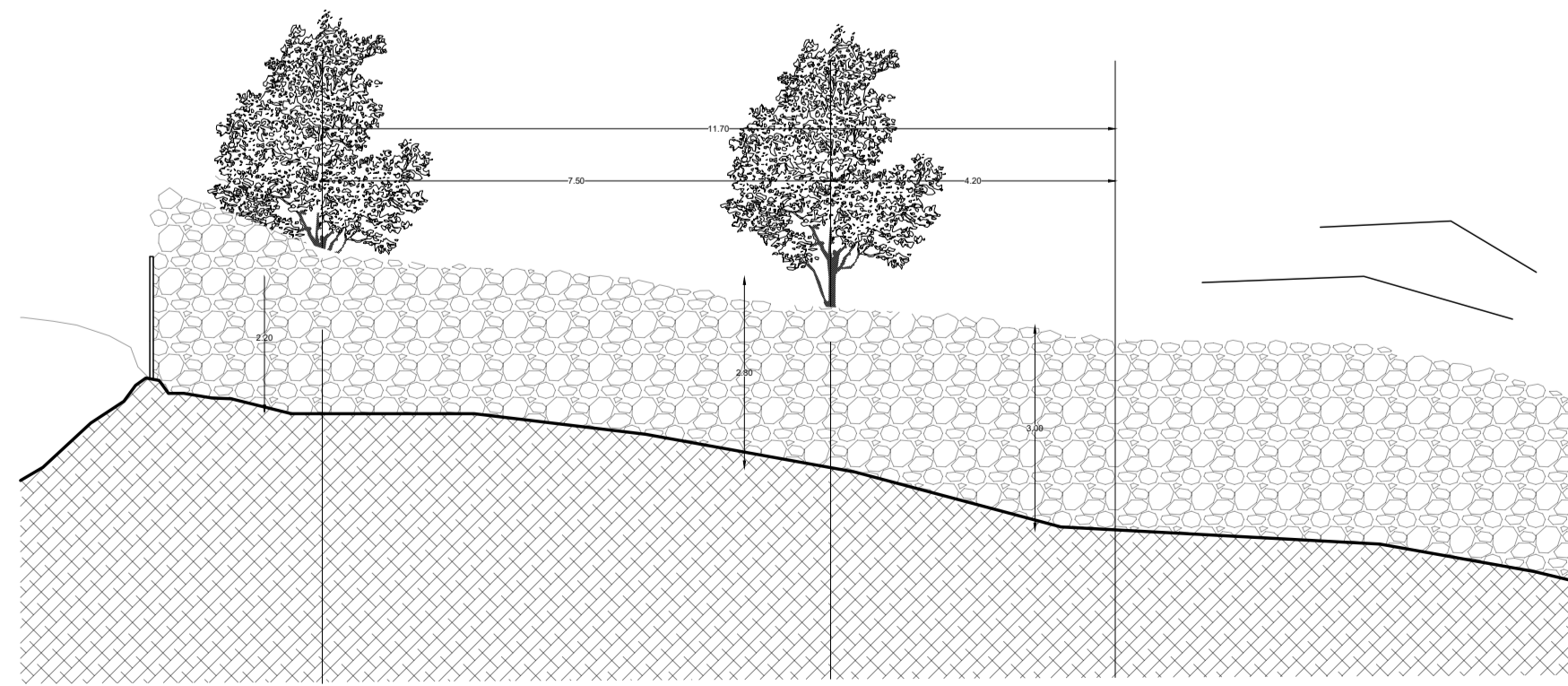
PIANTA STATO DI PROGETTO

scala 1:100



SEZIONE A-A'

scala 1:100




SEZIONE B-B'

scala 1:100

INTERVENTO C1

documentazione fotografica



fotografia [M]  
ESEMPIO DI STACCIONATA LIGNEA

## VALORIZZAZIONE DELLA RETE ESCURSIONISTICA LUNGO LA VIA MERCATORUM

LOTTO 01 - CUP E27H22001060005  
Comune di BRACCA

PROGETTO ESECUTIVO

STATO DI PROGETTO

COMMITTENTE

PROGETTISTA



COMUNE DI DOSSENA (BG)  
VIA CHIESA, 1  
DOSSENA 24010 (BG)  
c.f. 85001850164 | p.i. 00984110163  
comune.dossena@legalmail.it  
info@comune.dossena.bg.it

CONSORZIO FORESTALE MENNA-ORTIGHERA  
Sede legale: via Chiesa, 6 24010 Dossena (BG)  
Sede operativa: via Carale, 8 24010 Dossena (BG)  
C.F. 04631830165  
TEL. +39 338/8336050 E MAIL:  
consorzio@mennaortighera@gmail.com



DATA :	REVISIONE	DATA	NOTE	TIMBRO E FIRMA PROGETTISTA
11/01/2024	00	25/07/2023		
ELABORATO				
L01.A.02.ESE.10.SP-PC				

