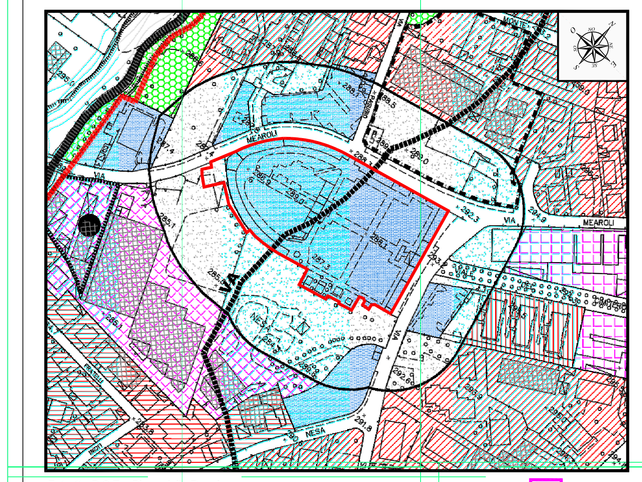

Estratto P.G.T. - Piano delle Regole
scala 1:2000

Cimitero

LEGENDA

SISTEMA DEL TESSUTO URBANO CONSOLIDATO (PIANO DELLE REGOLE)

LIMITE DI RISPETTO CIMITERIALE

VA AMBITI SOGGETTI A VINCOLI AMBIENTALI E/O COMPORTANTI CONDIZIONI E/O LIMITAZIONI ALL'USO DEL SUOLO

SISTEMA DEI SERVIZI E DELLE ATTREZZATURE PUBBLICHE E DI INTERESSE PUBBLICO O GENERALE (PIANO DEI SERVIZI)

AREE PER ATTREZZATURE DI INTERESSE PUBBLICO O GENERALE

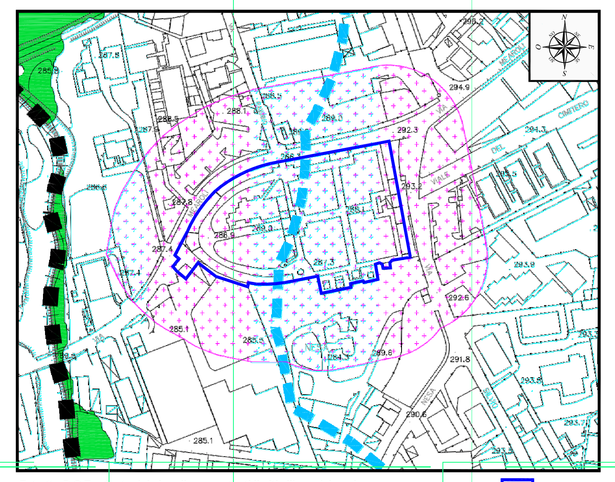

Estratto P.G.T. - Carta dei vincoli comportanti limiti all'uso del suolo
scala 1:2000

Cimitero

LEGENDA

AMBITI DI RISPETTO DA FIUMI E DAI LAGHI D.lgs. 42/2004 – art. 142, lettera c

VINCOLO CIMITERIALE D.P.R 285/1990 art. 57

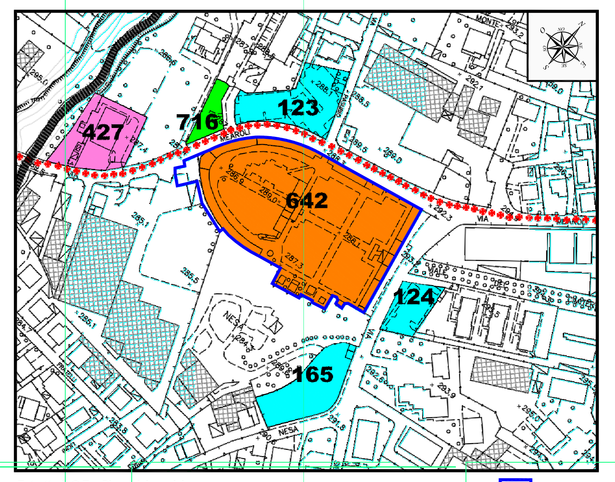

Estratto P.G.T. - Piano dei servizi
scala 1:2000

Cimitero

LEGENDA

SISTEMA DEI SERVIZI E DELLE ATTREZZATURE PUBBLICHE E DI INTERESSE PUBBLICO O GENERALE (PIANO DEI SERVIZI)

AREE PER ATTREZZATURE PUBBLICHE E DI INTERESSE PUBBLICO O GENERALE RICONOSCIBILI AD ENTI REGIONI

PERCORSI PEDONALI E/O CICLOPEDONALI PUBBLICI

175 IDENTIFICATIVO AREA VEDI ALL.1 ALLE N.T.A.

COMUNE DI ALZANO LOMBARDO

Provincia di Bergamo

PIANO DEI SERVIZI SCHEDA DI SINTESI

SERVIZI DI INTERESSE COLLETTIVO: VALUTAZIONE DELLO STATO DI FATTO



COD. RIFERIMENTO: **50A**

SERVIZIO: **CIMITERO**

VIA/PIAZZA: **VIA MEAROLI**

LOCALITA': **ALZANO MAGGIORE**

EROGATORE DEL SERVIZIO		PROPRIETA' DELLA STRUTTURA	
Ente pubblico	X	Ente pubblico	X
Istituzione religiosa		Istituzione religiosa	
Ente o associazione privata		Ente o associazione privata	
Privato		Privato	
BACINO DI UTENZA		**CARATTERISTICHE DIMENSIONALI**	
Di quartiere	X	Area di pertinenza (mq.)	10.180
Ambito comunale		Superficie coperta (mq.)	
Di interesse sovracomunale		N. piani	
Numero persone servite		Superficie complessiva (mq.)	
STRUTTURA DEL SERVIZIO		**ELEMENTI INTEGRATIVI DELLA FUNZIONE PRINCIPALE**	
In edificio autonomo	X	Parcheggio di servizio	X
In edificio poli/funzionale		Aree verdi	
ACCESSIBILITA'		Spazi di aggregazione	
Adeguata	X	Attrezzature sportive	
Inadeguata		Altro	
STATO DI CONSERVAZIONE		**VALUTAZIONE RAPPORTO NECESSITA'/OFFERTA**	
Inadeguato		Inadeguato	
Accettabile		Accettabile	
Discreto/Buono	X	Discreto/Buono	X

NOTE - EVENTUALI NECESSITA' DI INTEGRAZIONE DEL SERVIZIO

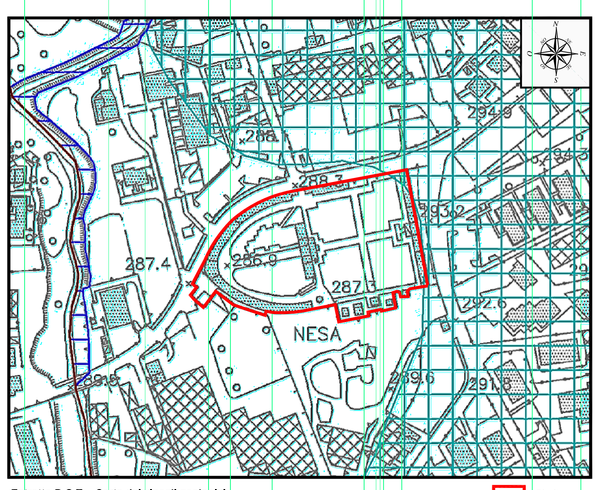

Estratto P.G.T. - Carta dei vincoli geologici
scala 1:2000

Cimitero

LEGENDA

VINCOLI DERIVANTI DAGLI STRUMENTI DI PIANIFICAZIONE SOVRAORDINATA

Cn - Aree di conoide non recentemente attivatosi o completamente protette

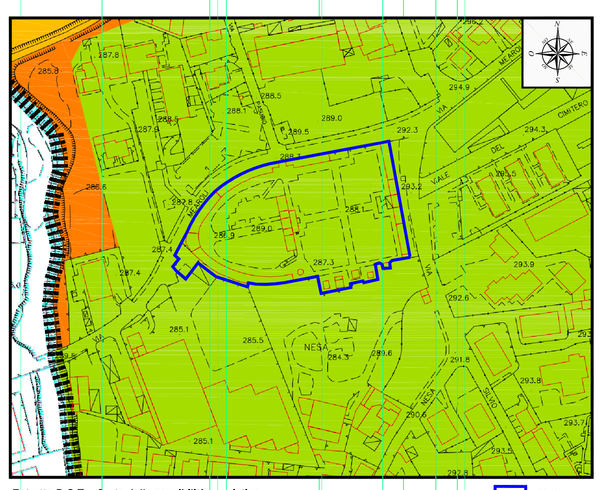

Estratto P.G.T. - Carta della sensibilità paesistica
scala 1:2000

Cimitero

LEGENDA

SENSIBILITA' PAESISTICA BASSA

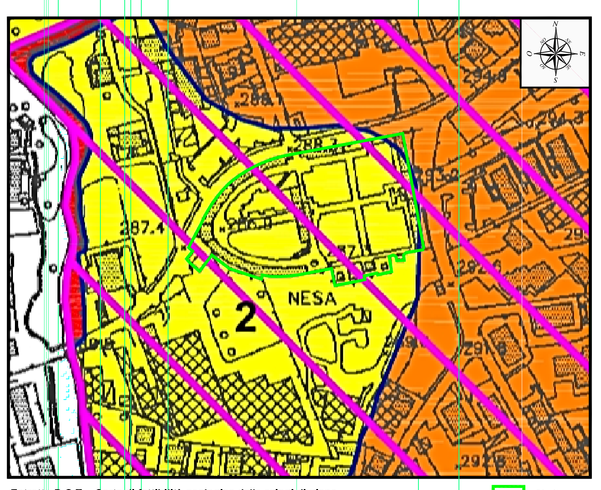

Estratto P.G.T. - Carta di fattibilità geologica delle azioni di piano
scala 1:2000

Cimitero

LEGENDA

CLASSI DI FATTIBILITÀ GEOLOGICA

Classe 3 - Fattibilità con consistenti limitazioni

3 Cn - Aree di conoide non recentemente attivatosi o completamente protette

Classe 2 - Fattibilità con modeste limitazioni

ZONIZZAZIONE SISMICA DI 2° LIVELLO

Fattori di amplificazione sismica

Terrazzi alluvionali antichi e conoidi

VALUTAZIONE SISMICA			
PERIODO	Fa STIMATO	Fa SOGLIA	NORMATIVA REGIONE
0.1<T<0.5 (Intervallo periodi caratteristici per edifici ordinari)	1.3	1.6	Sufficiente
	0.9	1.7	Insufficiente

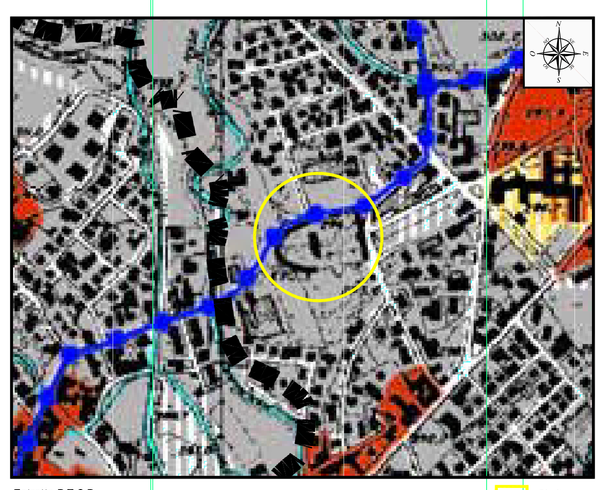

Estratto P.T.C.P.
scala 1:5000

Cimitero

LEGENDA

SISTEMI INSEDIATIVI

Ambiti definiti dalla pianificazione locale vigente (sono comprese anche le aree per urbanizzazioni primarie e secondarie)

SISTEMA DELLA MOBILITA'

Rete della ciclovie

Studio Tecnico
PROGETTO AMBIENTE di
Stefano Geom. Pierazzini
Via A. Ponchielli n°8 - 24027 Nembro BG
Tel: 035.4127017 Fax: 035.4127549
E-mail: info@studioprogettoambiente.com
Pec: stefano.pierazzini@geopec.it

Comune di
Alzano Lombardo

PIANO REGOLATORE CIMITERIALE
(ai sensi art. 6 R.R. 9 Novembre 2004 n° 6)
CIMITERO ALZANO CAPOLUOGO

Tavola numero **1 A2**

APPROVATO con Delibera C.C. N° .... del .....

SCALA - varie

DATA - Giugno 2020

INQUADRAMENTO URBANISTICO