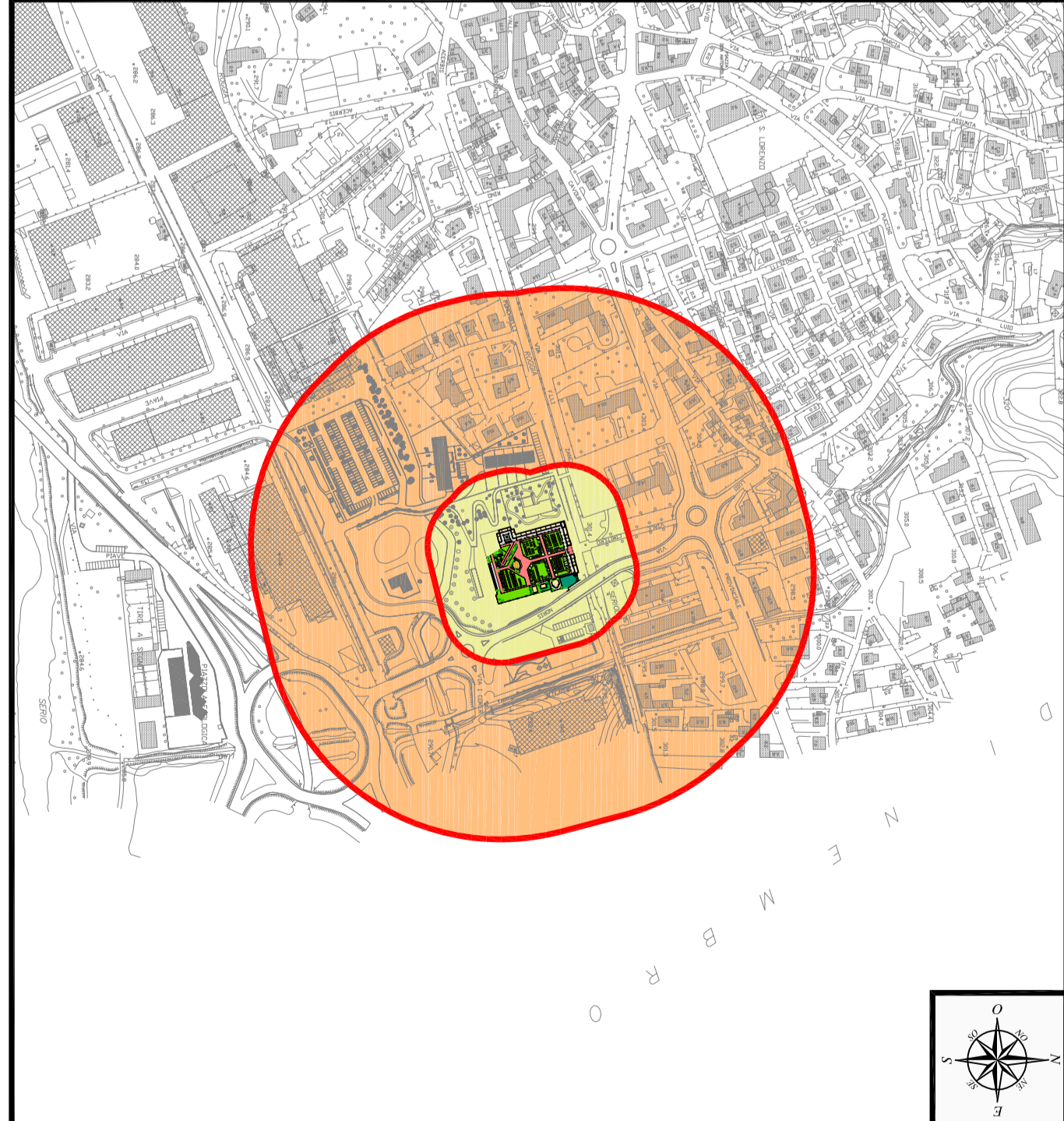


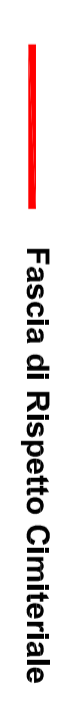

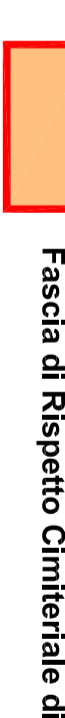


Estratto Aerofotogrammetria - scala 1:500

Area di Rispetto Orientale di 90 mt indicata nella Tavola dei Vincoli componenti l'Unità Urbanistica del suolo del PGT.
 Nella separata non sono ammesse nuove costruzioni e ammesse tuttora la realizzazione di parcheggi, di parchi pubblici nonché l'installazione, a titolo temporaneo ed esclusivamente su aree pubbliche, di chioschi per la vendita di fiori, oggetti per il culto e l'onoranza dei defunti.



Estratto Aerofotogrammetria - scala 1:5.000

-  Fascia di Rispetto Orientale
-  Fascia di Rispetto Orientale di 90 mt
-  Fascia di Rispetto Orientale di 200 mt

Studio Tecnico
PROGETTO ARBENTE & ASSOCIATI
 Stefano Arbente, Pierluigi Arbente
 Via S. Maria Maddalena, 10/12
 Tel. 035.412917 Fax. 035.412549
 E-mail: info@studioarbente.com
 P.zza: studioarbente@studioarbente.com

PIANO REGOLATORE CIMITERIALE
 (ai sensi art. 6 R.R. 9 Novembre 2004 n° 6)
CIMITERO ALZANO SOPRA




Tavola numero **2B**

APPROVATO con Delibera C.C. N° del

SCALA: varie
 DATA: giugno 2020

PLANIMETRIA
 INDIVIDUAZIONE AREA DI
 RISPETTO CIMITERIALE