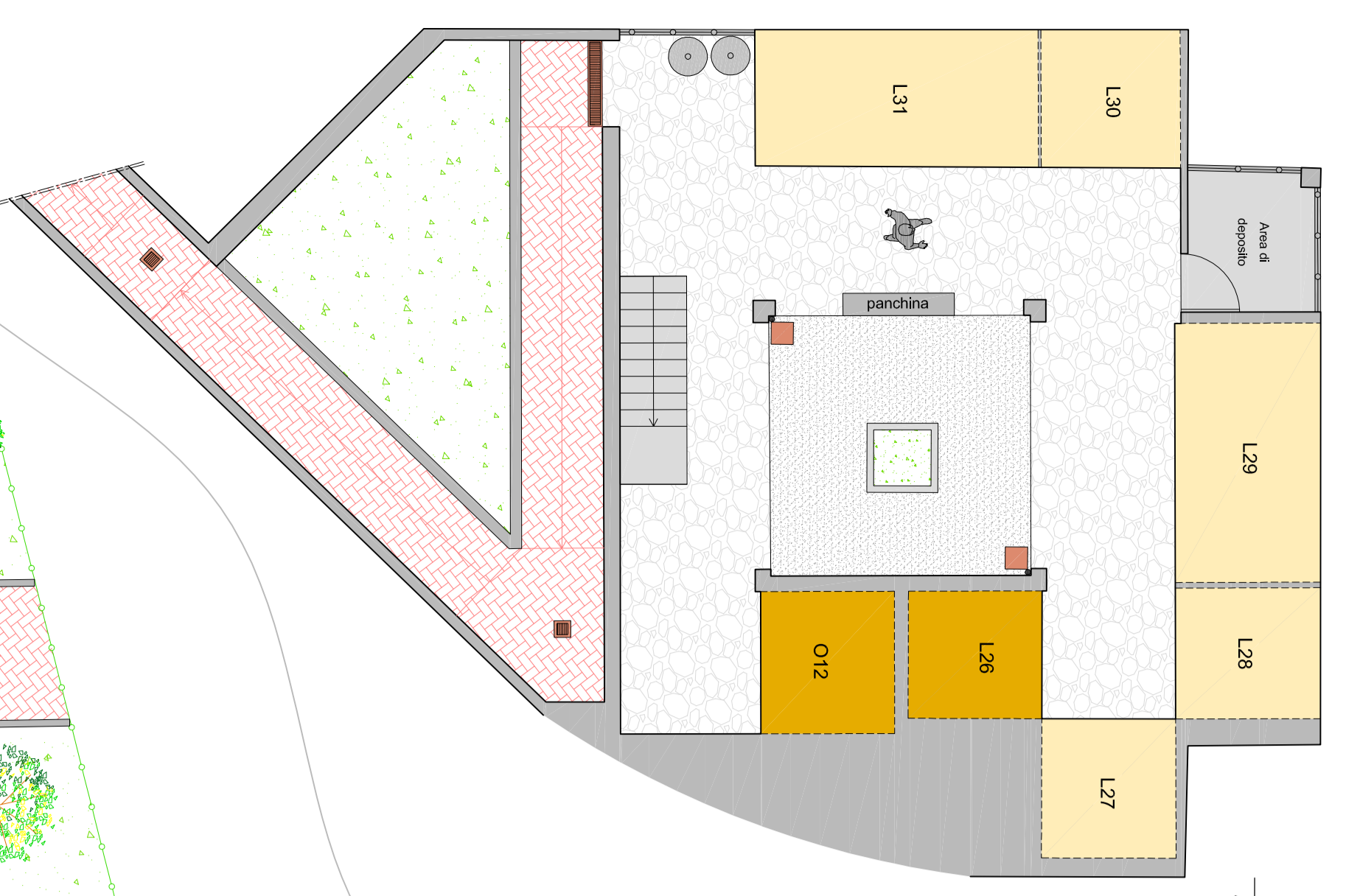

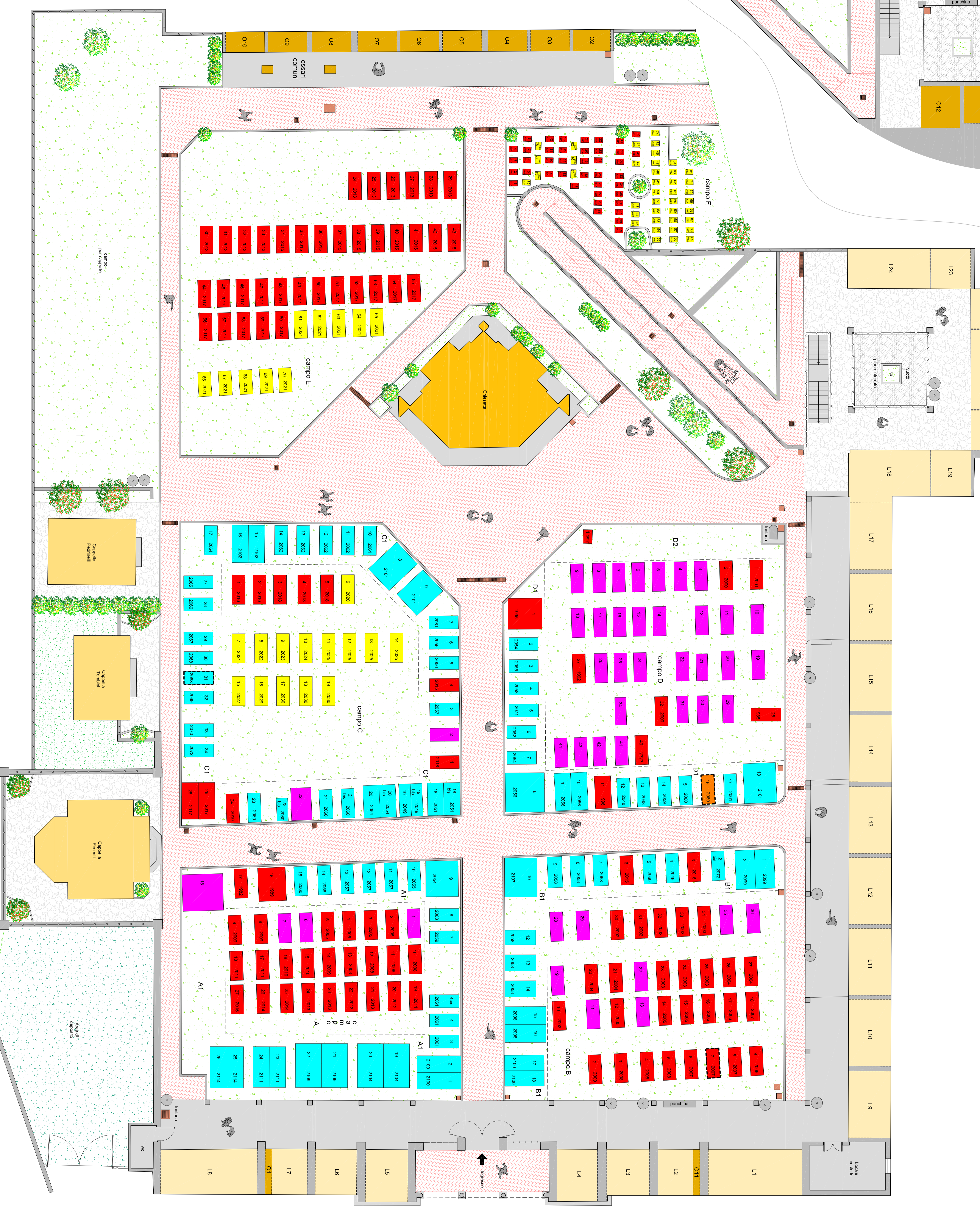


PLANIMETRIA STATO DI FATTO
PIANO INTERRATO
scala 1:100



PLANIMETRIA STATO DI FATTO
PIANO TERRA
scala 1:100




LEGENDA

- Viali in autoleccanti
- Pavimentazioni in cemento
- Pavimentazioni in porfido
- Area in ghiaia
- Aree verdi e campi
- Aree verdi di pertinenza alle cappelle famiglia
- Area di deposito
- Obitorio
- Cappelle famiglia
- Locali
- Ossari
- Tombe
- Zone di raccolta rifiuti ordinari
- Canicole raccolta acque
- Gialgine raccolta acque
- Piazze veri
- Richieditori e cancelli

LEGENDA CONTRATTI (AL 21/05/2020)

- Occupato senza contratto
- In scadenza entro 31/12/2023
- In scadenza oltre 31/12/2023
- Scaduto
- Presenziato
- Tombe aventi contratto ma non realmente presenti

Studio Tecnico
PROGETTO AMBIENTE 4
Stefano Gatti, Pierluigi
Pizzarello, Roberto M
Tel. 035.412917 Fax. 035.412549
E-mail: info@studioambiente.com
Pec: studioambiente@studioambiente.com



Comune di
Alzano Lombardo
PIANO REGOLATORE CIMITERIALE
(ai sensi art. 6 R.R. 9 Novembre 2004 n° 6)
CIMITERO ALZANO SOPRA



Tavola numero
5B1

APPROVATO con Delibera C.C. N° del
SCALA: 1:1500
DATA: giugno 2023
**PLANIMETRIA STATO DI FATTO
CON SCADENZE CONTRATTI**