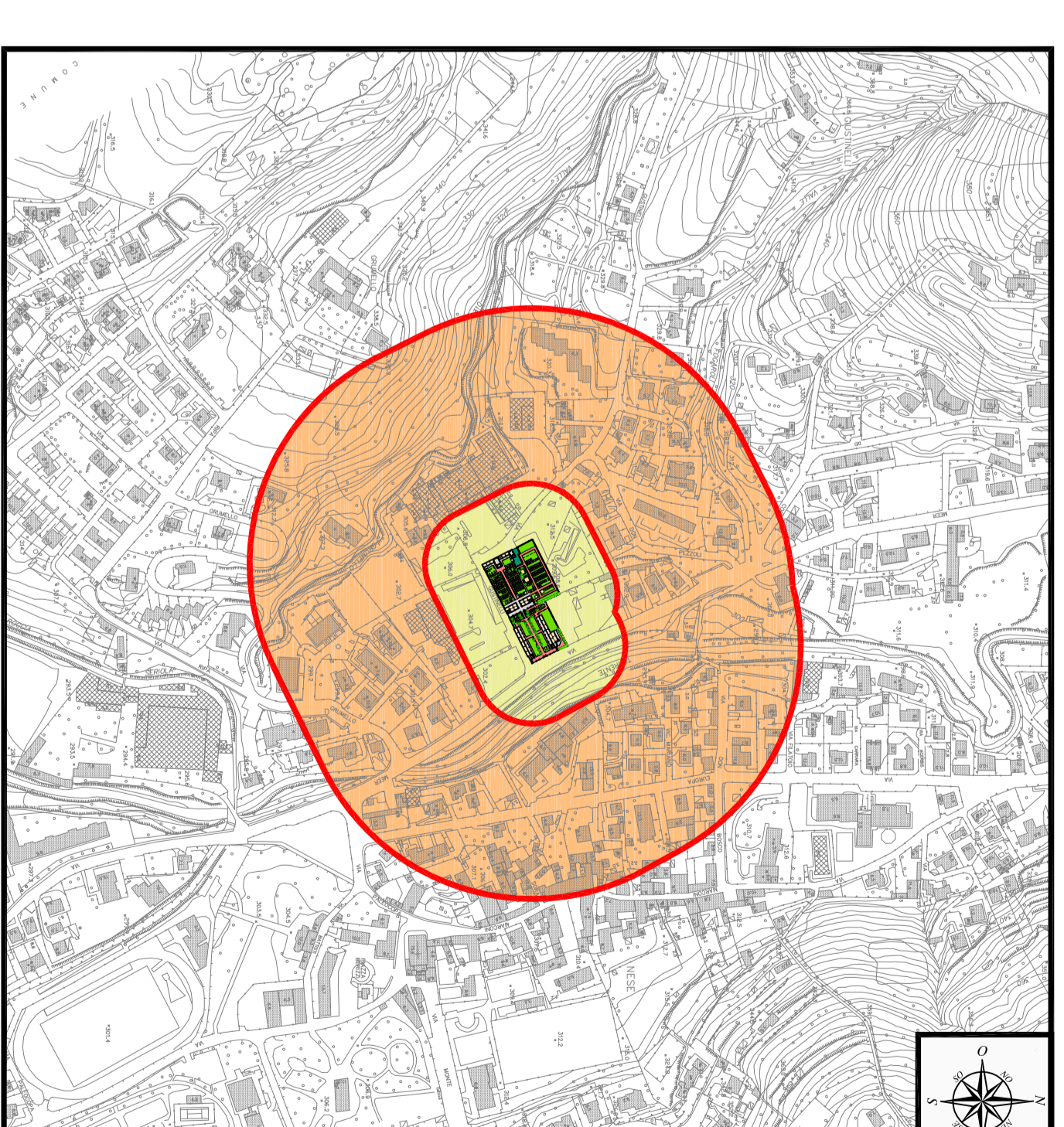



Estratto Aerofotogrammetria - scala 1:500


 Area di Rispetto Orientale di 50 mt indicata nella Tavola del Vincoli comportanti limiti all'uso del suolo del PGT.
 (La fascia di rispetto orientale è definita in riferimento al Regio Decreto n. 1285 del 27/07/1934 e s.m.i.:
 Nella sopraccitata non sono ammesse nuove costruzioni e ammesse tuttavia la realizzazione di parcheggi, di parchi pubblici nonché l'installazione,
 a titolo temporaneo ed esclusivamente su aree pubbliche, di chioschi per la vendita di dolci, oggetti per il culto e l'onoranza dei defunti)




Estratto Aerofotogrammetria - scala 1:5.000

-  Fascia di Rispetto Orientale
-  Fascia di Rispetto Orientale di 50 mt
-  Fascia di Rispetto Orientale di 200 mt



PIANO REGOLATORE CIMITERIALE
 (ai sensi art. 6 R.R. 9 Novembre 2004 n° 6)
CIMITERO NESE


Studio Tecnico ASSISTENTE 4
 Stefano Gamba - Pierluigi
 Via A. Paschelli n°8 - 20027 Nervesa SA
 Tel: 035 4172977 Fax: 035 4172988
 E-mail: stefano.gamba@assistente4.it
 P.e.c.: studio.technik@assistente4.it



 Comune di
 Alzano Lombardo

Tavola numero **2C**

SCALE: pianta
 DATA: Giugno 2020

APPROVATO con Delibera C. N. del
 PLANIOMETRIA
 INDIVIDUAZIONE AREA DI
 RISPETTO CIMITERIALE