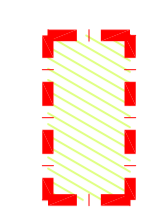
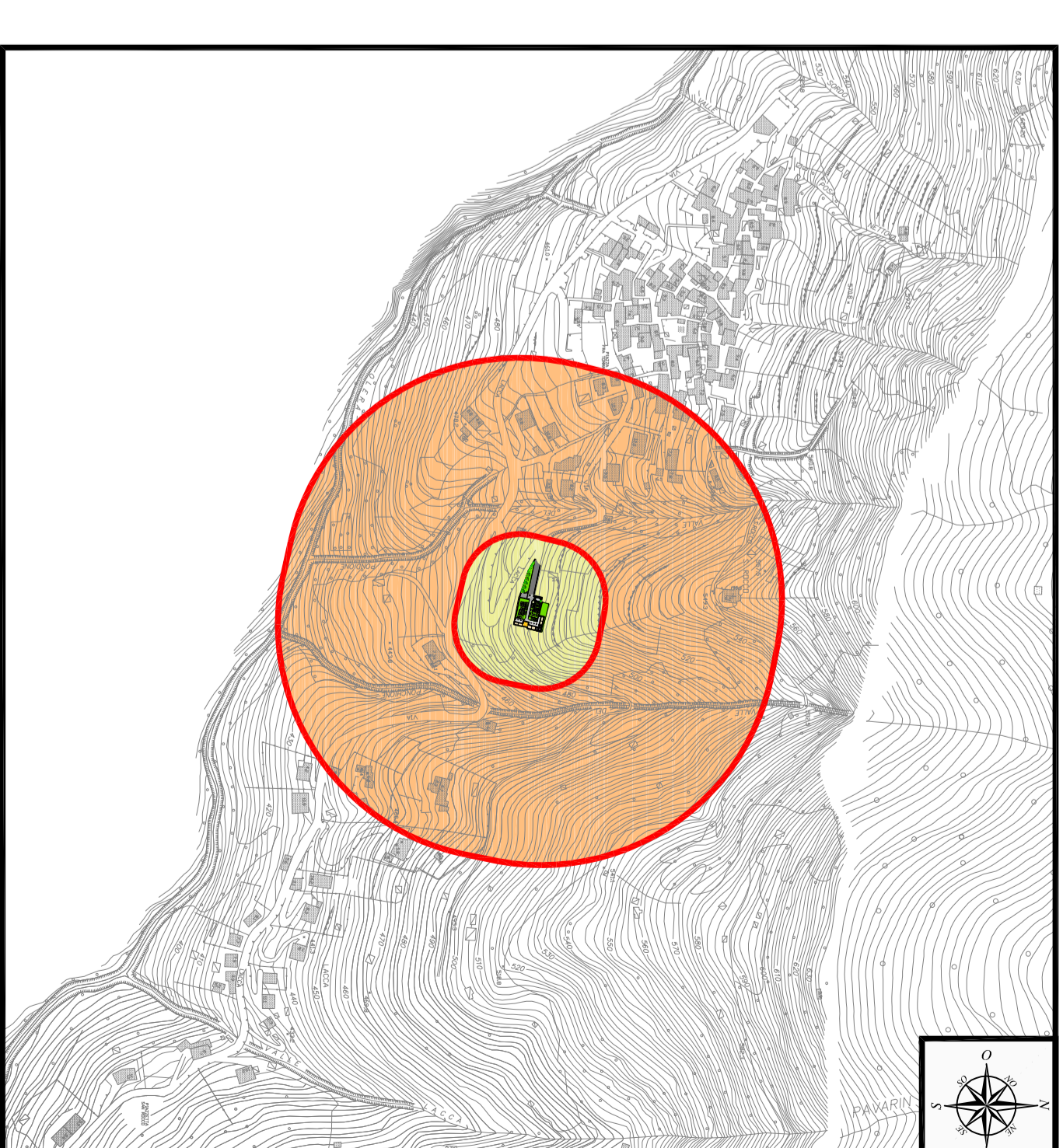





Estratto Aerofotogrammetria - scala 1:500



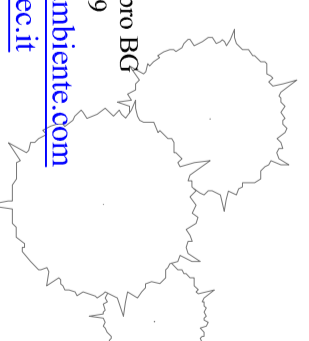
Area di Rispetto Cimiteriale di 50 mt indicata nella Tavola del Vincoli comportanti limiti all'uso del suolo del PGT:
 (La fascia di Rispetto cimiteriale è definita in riferimento al Regio Decreto n. 1265 del 27.07.1934 e s.m.i.;
 Nella sopraccitata non sono ammesse nuove costruzioni e ammessa tuttavia la realizzazione di parcheggi, di parchi pubblici nonché l'installazione,
 a titolo temporaneo ed esclusivamente su aree pubbliche, di chioschi per la vendita di fiori, oggetti per il culto e l'onoranza dei defunti)



Estratto Aerofotogrammetria - scala 1:5.000

-  Fascia di Rispetto Cimiteriale
-  Fascia di Rispetto Cimiteriale di 50 mt
-  Fascia di Rispetto Cimiteriale di 200 mt

Studio Tecnico
PROGETTO AMBIENTE di
 Stefano Cremonesi, Pierazzini
 Via A. Ponchioni n°8 - 24027 Nembro BG
 Tel. 035.4127037 Fax: 035.4127549
 E-mail: info@studiotprogettoambiente.com
 Pec: Stefano.pierazzini@propec.it



Comune di
 Alzano Lombardo

PIANO REGOLATORE CIMITERIALE
 (ai sensi art. 6 R.R. 9 Novembre 2004 n° 6)
CIMITERIO OLERA




Tavola numero

2D

SCALA - varie
 DATA - Giugno 2020

PLANIMETRIA
 INDIVIDUAZIONE AREA DI
 RISPETTO CIMITERIALE

APPROVATO con Delibera C.C. N° ... del