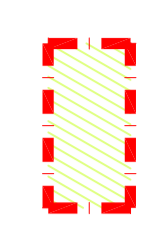
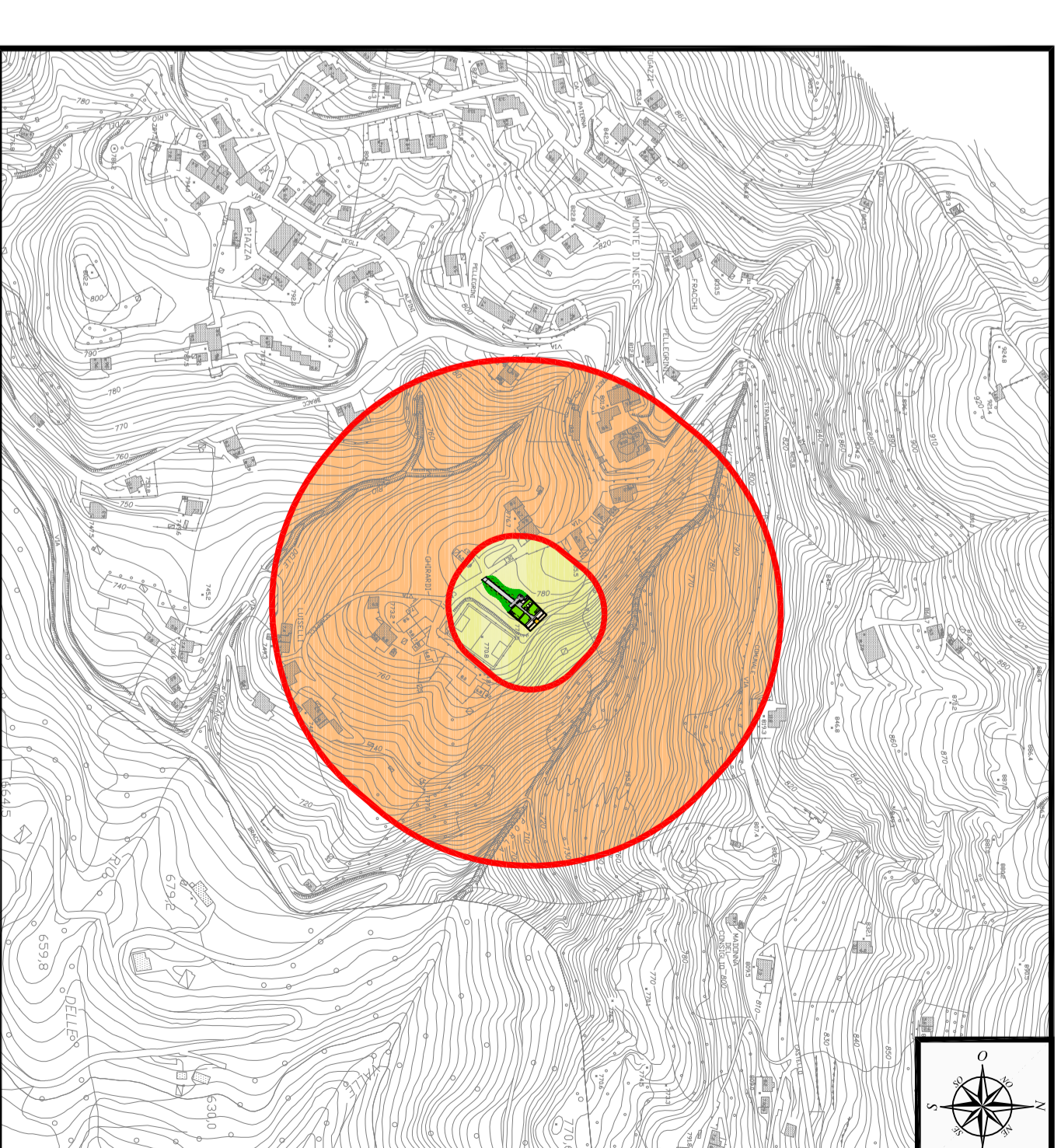





Estratto Aerofotogrammetria - scala 1:500



Area di Rispetto Cimiteriale di 50 mt indicata nella Tavola dei Vincoli comportanti limiti all'uso del suolo del PGT.  
 (La fascia di rispetto cimiteriale è definita in riferimento al Regio Decreto n. 1265 del 27.07.1934 e s.m.i.).  
 Nella sopraccitata non sono ammesse nuove costruzioni e ammessa tuttavia la realizzazione di parcheggi, di parchi pubblici nonché l'installazione,  
 a titolo temporaneo ed esclusivamente su aree pubbliche, di chioschi per la vendita di fiori, oggetti per il culto e l'onoranza dei defunti)



Estratto Aerofotogrammetria - scala 1:5000

-  Fascia di Rispetto Cimiteriale
-  Fascia di Rispetto Cimiteriale di 50 mt
-  Fascia di Rispetto Cimiteriale di 200 mt

Studio Tecnico  
**PROGETTO AMBIENTE di**  
 Stefano Grom, Pierazzini  
 Via A. Pombelli n°8 - 24027 Nembro BG  
 Tel. 035.4127037 Fax: 035.4127849  
 E-mail: [info@studioprogettambiente.com](mailto:info@studioprogettambiente.com)  
 Pec: [stefano.pierazzini@ecoproc.it](mailto:stefano.pierazzini@ecoproc.it)



Comune di  
 Alzano Lombardo

**PIANO REGOLATORE CIMITERIALE**  
 (ai sensi art. 6 R.R. 9 Novembre 2004 n° 6)  
**CIMITERO MONTE DI NEVE**




Tavola numero  
**2E**

APPROVATO con Delibera C.C. N° ..... del .....

SCALA - varie  
 DATA - giugno 2020

PLANIMETRIA  
 INDIVIDUAZIONE AREA DI  
 RISPETTO CIMITERIALE