





PLANIMETRIA INDIVIDUAZIONE AREE
SOTTOPOSTE A VINCOLI AMBIENTALI
scala 1:500

LEGENDA

-  AMBITI BOSCATI (ambiti definiti dal Piano di Indirizzo Forestale)
D.Lgs 42/2004 - art. 142 lettera g
-  CLASSE 2 - FATTIBILITÀ CON MODESTE LIMITAZIONI
-  CLASSE 3 - FATTIBILITÀ CON CONSISTENTI LIMITAZIONI:
3 as - Aree acclivi o prossime a scarpate acclivi
-  CLASSE 4 - FATTIBILITÀ CON GRAVI LIMITAZIONI

Studio Tecnico
PROGETTO AMBIENTE di
Stefano Gonn, Pierazzini
Via A. Ronchetti n°8 - 24027 Nembro (BG)
Tel: 035.4127037 Fax: 035.4127549
E-mail: info@studioprogettoambiente.com
Pec: stefano.pierazzini@propec.it



PIANO REGOLATORE CIMITERIALE
(ai sensi art. 6 R.R. 9 Novembre 2004 n° 6)
CIMITERO MONTE DI NESE



Tavola numero **3E**

SCALA - 1:500
DATA - giugno 2020

APPROVATO con Delibera C.C. N° del

PLANIMETRIA INDIVIDUAZIONE
AREE SOTTOPOSTE A
VINCOLI AMBIENTALI