
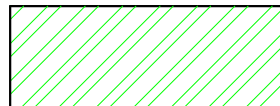





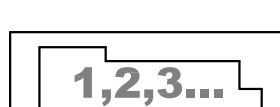

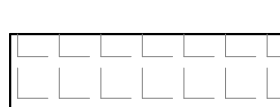
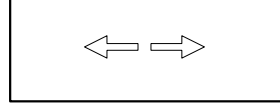


LEGENDA :

- Prevalentemente non utilizzata** 
- Parzialmente utilizzata:**
 - residenziale** 
 - mista** 
 - altro uso** 
- Prevalentemente utilizzata:**
 - residenziale** 
 - mista** 
 - altro uso** 
- unita' minime di rilevamento** 
- ambito compreso in piano di recupero** 
- edifici non in zona A** 
- passaggi coperti** 

COMUNE DI ALZANO LOMBARDO
PROVINCIA DI BERGAMO

PIANO DI GOVERNO DEL TERRITORIO
PGT 2.0

PIANO DELLE REGOLE
ANALISI DELL'EDIFICATO IN ZONE DI ANTICA FORMAZIONE
RILIEVO: grado di utilizzo - principali destinazioni d'uso
- OLERA -


DOCUMENTO DI PIANO
PIANO DEI SERVIZI - PIANO DELLE REGOLE
DOTT. ING. ELISABETTA NANI
Ufficio Tecnico Comunale
Area Urbanistica e Gestione del Territorio

VALUTAZIONE AMBIENTALE STRATEGICA
DOTT. ARCH. ALESSANDRO COLOMBO
Ufficio Tecnico Comunale
Area Spettro Unico Edilizia e Ambiente

ANALISI DELL'EDIFICATO
DOTT. ARCH. MARIANGELA CARLESSI
Via Mazzini, 55 - Alzano Lombardo
DOTT. ARCH. FABRIZIO BONVOMI
Via Corsica, 118 - Brescia

COMPONENTE GEOLOGICA IDROGEOLOGICA
E SISMICA DEL PGT
STUDIO G.E.A. - SNC
Via Teseo, 1 - Ramate

UFFICIO DI PIANO
Dott. Ing. Elisabetta Nani
Dott. Arch. Alessandro Colombo
Dott. Arch. Patrizia Pavoni
Dott. Arch. Paolo Zenoni



adottato dal C.C. con deliberazione n. 10 del 28/02/2014
approvato dal C.C. con deliberazione n. 61 del 15/12/2014

Annalisa Novak
L'ASSESSORE AL TERRITORIO

IL SEGRETARIO
dott. Giuseppe Brando