

REGIONE LOMBARDIA



Comunità Montana
Valle Brembana



COMUNE DI AVERARA

Piano di assestamento delle proprietà silvo-pastorali
del Comune di Averara





Comune di Averara - Bergamo
L.R. 05/12/2008 n. 31

Revisione - Periodo di validità 2016 - 2030



TAVOLA N° 2 - CARTA ASSESTAMENTALE
scala 1 : 10.000

LEGENDA

PARTICELLARE

-  Ceduo di produzione
-  Ceduo in conversione
-  Fustaia di produzione
-  Pascolo

AREE PROTETTE

-  ZPS IT2060401
Parco Regionale
Orobie Bergamasche
-  SIC IT2060001
Val Torta e Val Moresca

Ottobre 2015

I tecnici assestatori
Giulio Zanetti - Matteo Pozzi