

REGIONE LOMBARDIA



**Comunità Montana
Valle Brembana**








COMUNE DI AVERARA

Piano di assestamento delle proprietà silvo-pastorali
del Comune di Averara

Comune di Averara - Bergamo
L.R. 05/12/2008 n. 31
Revisione - Periodo di validità 2016 - 2030

TAVOLA N° 5 - CARTA BIANCA ASSESTAMENTALE
scala 1 : 10.000

LEGENDA

<p>PARTICELLARE</p> <p> Particelle assestamentali Comune di Averara</p> <p>ACCESSIBILITA'</p> <p> I classe - zone ben servite</p> <p> II classe - zone scarsamente servite</p> <p> III classe - zone non servite</p>	<p>AREE PROTETTE</p> <p> ZPS IT2060401 Parco Regionale Orobie Bergamasche</p> <p> SIC IT2060001 Val Torta e Val Moresca</p>
--	--

