




LEGENDA

 Particellare assestamentale
Comune di Averara

Aree protette

 ZPS IT2060401 - Parco Regionale Orobie Bergamasche


 SIC IT2060001 - Val Torta e Val Moresca


 Piante monumentali


Viabilità agro - silvo - pastorale

 Strade di I categoria - transitabili da ogni mezzo

 Strade di II categoria - transitabili con autocarri

 Strade di III categoria - transitabili con trattori con rimorchio

 Strade di IV categoria - transitabili con trattori e autoveicoli

 Strade di progetto

Interventi di miglioramento

 Interventi urgenti

 Interventi di media urgenza

 Interventi poco urgenti



REGIONE LOMBARDIA



**Comunità Montana
Valle Brembana**



COMUNE DI AVERARA

Piano di assestamento delle proprietà silvo-pastorali
del Comune di Averara

Comune di Averara - Bergamo
L.R. 05/12/2008 n. 31

Revisione - Periodo di validità 2016 - 2030

TAVOLA N° 3 - CARTA DELLA VIABILITA' E DEI MIGLIORAMENTI
scala 1 : 10.000

Ottobre 2015

I tecnici assestatori
Giulio Zanetti Matteo Pozzi