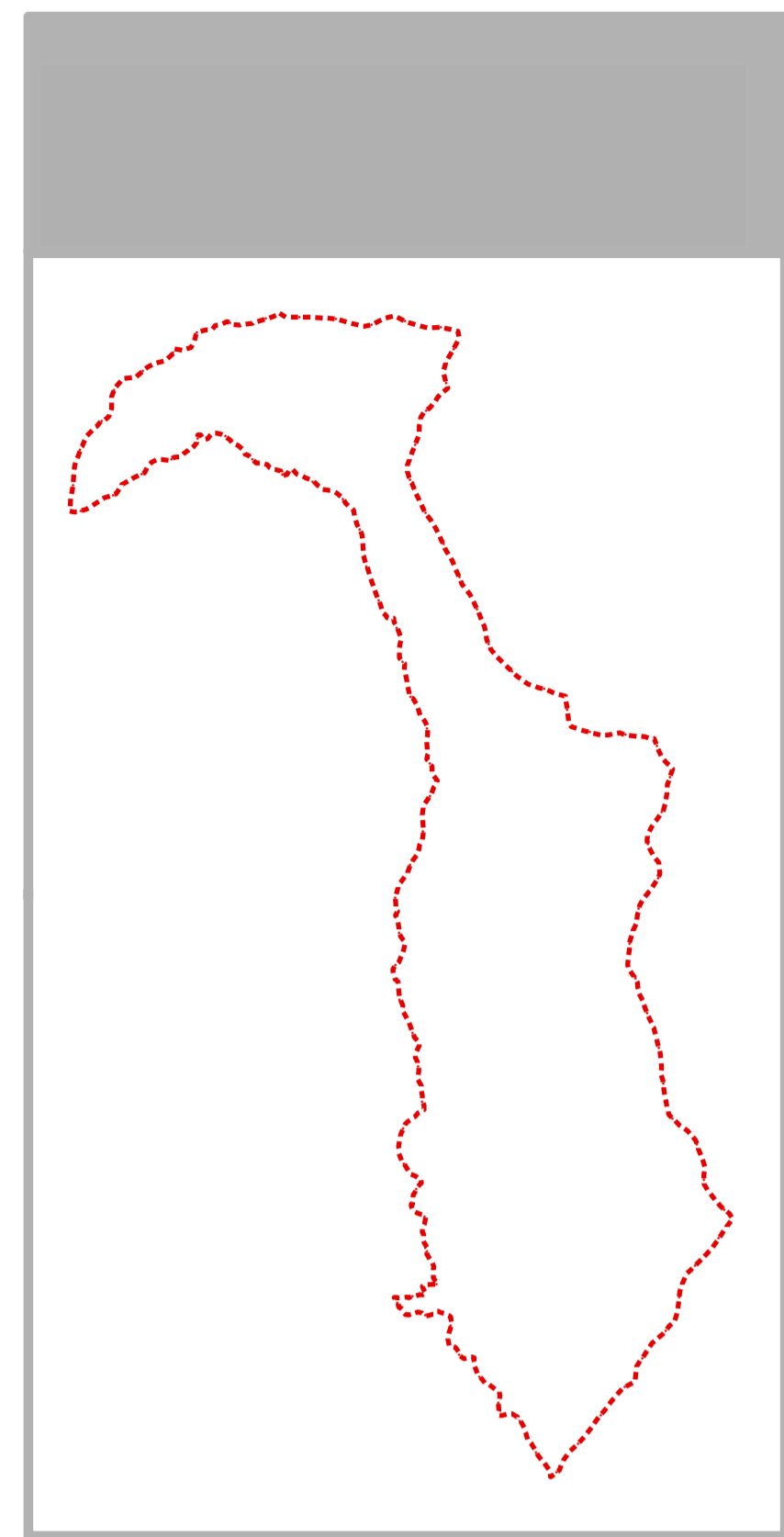





## CARTA DELLE PENDENZE






### LEGENDA

#### Aree con pendenza omogenea

-  bassa
-  media
-  alta

#### Classificazione pendenze ai fini della valutazione dell'amplificazione topografica delle onde sismiche

-  0° - 15°
-  15° - 30°
-  >30°

