


ELABORATO 37



COMUNE DI AVERARA
Provincia di Bergamo

GRUPPO DI LAVORO

AGRI.TE.CO. s.c.
www.agriteco.com

dott. Alessandro Vendramini

Progettazione urbanistica
dott.urb. Alessandro Calzavara
dott.urb. Federico Zoccarato

VAS- VIC- Paesaggistica
dott. Francesca Pavanello
ing. Angela Zanella
arch. Paola Barbato
dott. Alberto Marin

Aspetti geologici
geol. Bruno Monopoli
geol. Irene Vigni










IL SINDACO
Mauro Egman

IL SEGRETARIO
Marcello Iacopino

AGOSTO 2012

LEGENDA

Classi di fattibilità

-  2 - Fattibilità con modeste limitazioni
-  3 - Fattibilità con consistenti limitazioni
-  3a - Da classe 2 e 3 per la presenza di Vincoli
-  3b - Da classe 2 e 3 per caduta blocchi
-  4 - Fattibilità con gravi limitazioni
-  4s - Zona di tutela assoluta sorgenti
-  4t - Zona di rispetto di corsi d'acqua
-  4t,4s - Zona di tutela assoluta sorgenti e corsi d'acqua
-  Zona di rispetto di 200 m si raggio per sorgente captata

