























LEGENDA

- | | | | |
|---|---|---|--|
|  | Depositi di versante (Olocene) |  | Formazione di Ponteranica (Permiano Inf.) |
|  | Depositi alluvionali di conoide (Olocene) |  | Formazione di Collio Facies vulcanica (Permiano Inf.) |
|  | Depositi alluvionali (Olocene) |  | Formazione di Collio Facies argillitica (Permiano Inf.) |
|  | Depositi prevalentemente di origine glaciale tardo pleistocenici (Tardo Pleistocene Sup.) |  | Formazione di Collio Facies conglomeratica (Permiano Inf.) |
|  | Depositi prevalentemente di origine glaciale pleistocenici (Pleistocene Sup.) |  | Formazione di Collio Facies arenacea (Permiano Inf.) |
|  | Calccare di Esino (Anisico Sup.-Ladinico) |  | Conglomerato Basale (Carbonifero Sup.-Permiano Inf.) |
|  | Calccare di Angolo (Anisico) |  | Gneiss del Corno Stella (Archeozoico - Paleozoico Inf.) |
|  | Carnicla di Bovegno (Scitico - Anisico Inf.) |  | Gneiss di Morbegno (Archeozoico) |
|  | Servino (Scitico) |  | Scisti di Edolo (Archeozoico) |
|  | Verrucano Lombardo (Permiano Sup.) |  | Faglia |
| | |  | Faglia presunta |
| | |  | Giacitura |

COMUNE DI CARONA
PROVINCIA DI BERGAMO

PIANO REGOLATORE GENERALE

INDAGINE GEOLOGICA
AGGIORNAMENTO

CARTA GEOLITOLGICA
settore orientale

scala 1:10.000

TAV. I b

Villa d'Almè, dicembre 2002



Dott. Geol. Corrado Pegazzi
Dott. Geol. Francesca Dolci