

LEGENDA

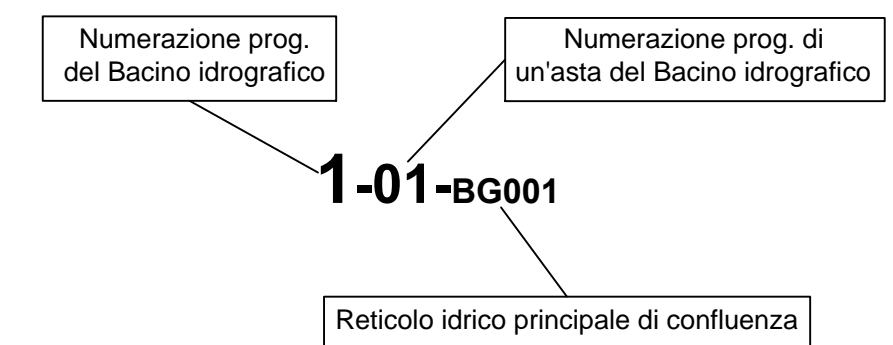
— Limite comunale

Reticolo idrico principale

N° PROGR.	DENOMINAZIONE	LEGENDA
BG059	Fiume Brembo di Branzi/Carona	
BG062	Valle di Carisole	
BG063	Valle Sambuzza	
BG064	Rio del Monte Sasso	
BG065	Valle Camisana	
BG066	Rio di Fregaborgia	
BG067	Valle dei Frati	
BG068	Rio di Sardegnana	
BG069	Rio Marcio / V. Cannizzoni (Camuzzone)	

Reticolo idrico minore

- Delimitazione bacino idrografico
- Bacino idrografico
- Asta torrentizia riportata nelle Carte Catastali e nella Carta Tecnica Regionale
- Asta torrentizia riportata nelle Carte Catastali e nell'Aerofotogrammetrico
- Asta torrentizia riportata nelle Carte Catastali, nella Carta Tecnica Regionale e nell'Aerofotogrammetrico
- Asta torrentizia riportata nella Carta Tecnica Regionale e nell'Aerofotogrammetrico
- Asta torrentizia ricavata da rilevamento su terreno
- Asta torrentizia riportata nelle Carte Catastali
- Asta torrentizia riportata nell'Aerofotogrammetrico



Comune di Carona
Provincia di Bergamo

STUDIO PER LA DEFINIZIONE DEL RETICOLO IDRICO MINORE E LE RISPETTIVE FASCE DI RISPETTO IN OSSERVANZA DELLA DGR N° VII/7868 DEL 25/1/2002 E DGR N° VII/13950 DEL 1/08/2003

Committente:
Comune di Carona

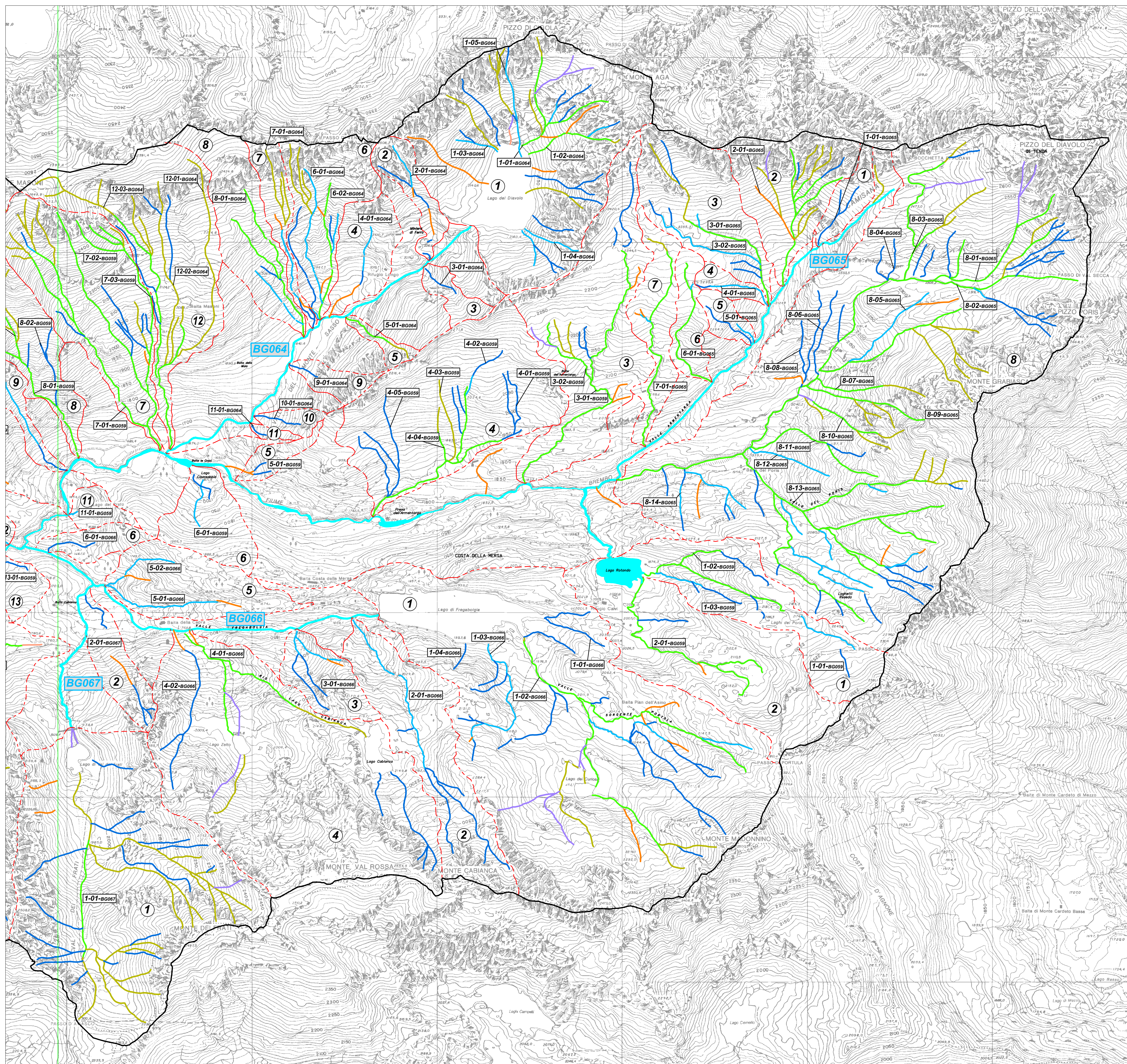
N°TAVOLA
03A

INQUADRAMENTO DEL RETICOLO IDRICO -CARONA OVEST-

Scala:	1:10.000	Data:	aprile 2008	N° progetto:	0711027	Ridato da:	SC
AGGIORNAMENTI E REVISIONI	Data	Descrizione	Redatto	Controllato	Approvato		
	c						
	b						
	a						

Dott. Geol. Stefania Cabassi
Via Ing. s. Calvi n° 37
Piazza Brembana (BG)
e mail: scabassi@libero.it

n° 1123 OGL



LEGENDA

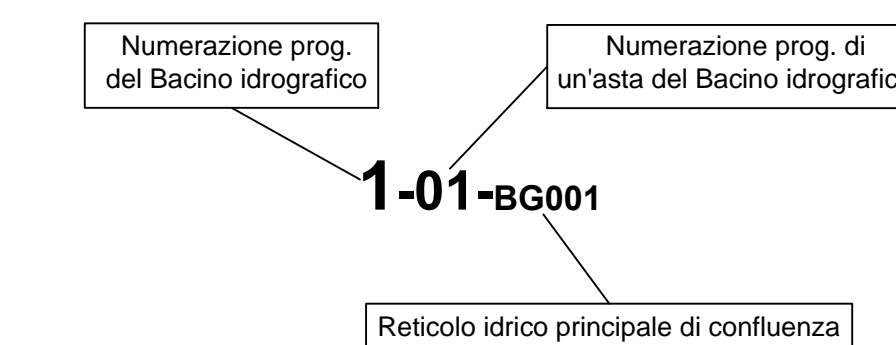
— Limite comunale

Reticolo idrico principale

N° PROGR.	DENOMINAZIONE	LEGENDA
BG059	Fiume Brembo di Branzi/Carona	
BG062	Valle di Carisole	
BG063	Valle Sambuzza	
BG064	Rio del Monte Sasso	
BG065	Valle Camisana	
BG066	Rio di Fregaborgia	
BG067	Valle dei Frati	
BG068	Rio di Sardegnana	
BG069	Rio Marcio / V. Cannizzoni (Camuzzone)	

Reticolo idrico minore

- Delimitazione bacino idrografico
- Bacino idrografico
- Asta torrentizia riportata nelle Carte Catastali e nella Carta Tecnica Regionale
- Asta torrentizia riportata nelle Carte Catastali e nell'Aerofotogrammetrico
- Asta torrentizia riportata nelle Carte Catastali
- Asta torrentizia riportata nell'Aerofotogrammetrico
- Asta torrentizia riportata nella Carta Tecnica Regionale e nell'Aerofotogrammetrico
- Asta torrentizia ricavata da rilevamento su terreno



Comune di Carona
Provincia di Bergamo

STUDIO PER LA DEFINIZIONE DEL RETICOLO IDRICO MINORE E LE RISPETTIVE FASCE DI RISPETTO IN OSSERVANZA DELLA DGR N° VII/7868 DEL 25/1/2002 E DGR N° VII/13950 DEL 1/08/2003

Committente:
Comune di Carona

N°TAVOLA
03B INQUADRAMENTO DEL RETICOLO IDRICO -CARONA EST-

Scala:	1:10.000	Data:	aprile 2008	N° progetto:	0711027	Redatto da:	SC
AGGIORNAMENTI E REVISIONI	c	Data	Descrizione	Redatto	Controllato	Approvato	
	b						
	a						

Dott. Geol. Stefania Cabassi
Via Ing. s. Calvi n° 37
Piazza Brembana (BG)
e mail: scabassi@libero.it

n° 1123 OGL