



PIANO CIMITERIALE 2016

REGOLAMENTO REGIONALE n.6 del 09/12/2004, art.6
BURL n. 46, 1° suppl. ord. del 12 Novembre 2004

ALLEGATI GRAFICI

studio tecnico

Arch. Eugenio Guglielmi e Arch. Massimo Dell'Oro

STUDIO ARCHITETTURA DELL'ORO - Via Mascari, 32 - 23900 LECCO - Tel. +39 0341382200 - Fax. +39 0341351489 - e.mail: studio.delloro@gmail.com

il sindaco

Fausto Dolci

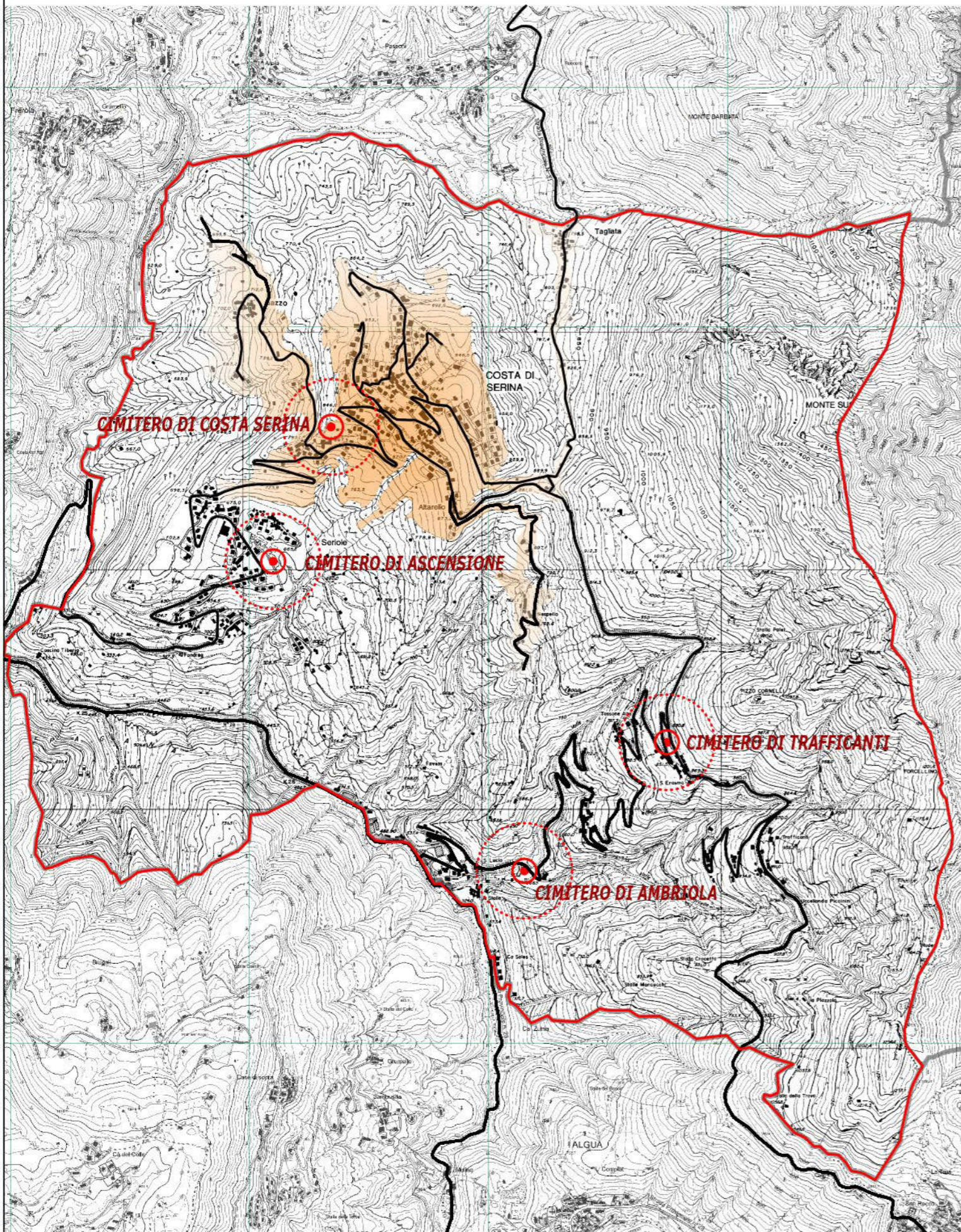
R.U.P.

Lorenzo Pagliana

adozione delibera
approvazione delibera

C.C.
C.C.

del
del

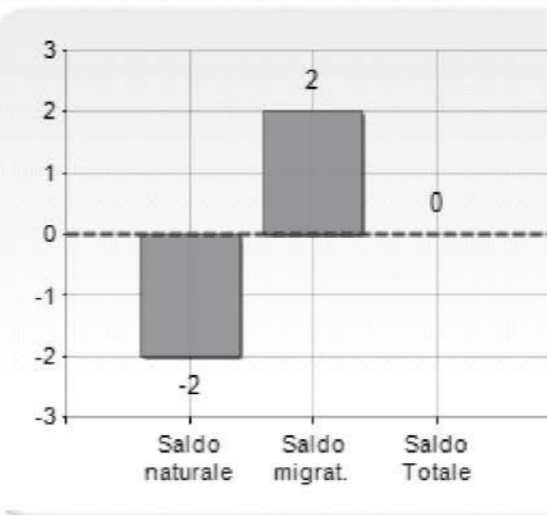


DATI DEMOGRAFICI (Anno 2014)

Popolazione (N.)	977
Famiglie (N.)	446
Maschi (%)	50,7
Femmine (%)	49,3
Stranieri (%)	4,7
Età Media (Anni)	45,8
Variazione % Media Annuale (2008/2014)	-0,14

TASSO DI NATALITA': 8,7‰
 TASSO DI MORTALITA': 9,5‰
 TASSO MIGRATORIO: 10,6‰
 TASSO DI CRESCITA: 9,7‰

BILANCIO DEMOGRAFICO (Anno 2014)



TREND POPOLAZIONE

Anno	Popolazione (N.)	Variazione % su anno prec.
2001	916	-
2002	936	+2,18
2003	948	+1,28
2004	953	+0,53
2005	969	+1,68
2006	967	-0,21
2007	981	+1,45
2008	985	+0,41
2009	978	-0,71
2010	980	+0,20
2011	972	-0,82
2012	983	+1,13
2013	977	-0,61
2014	977	+0,00

Variazione % Media Annuale (2008/2014): -0,14

Variazione % Media Annuale (2011/2014): +0,17

Comune
di Costa Serina
PROVINCIA DI BERGAMO



PIANO CIMITERIALE 2016

REGOLAMENTO REGIONALE n.6 del 09/12/2004, art.6
BURL n. 46, 1° suppl. ord. del 12 Novembre 2004

adozione delibera C.C. del
approvazione delibera C.C. del

il sindaco
Fausto Dolci

R.U.P.
Lorenzo Pagliana

studio tecnico
Arch. Eugenio Guglielmi
e Arch. Massimo Dell'Oro

STUDIO ARCHITETTURA DELL'ORO - Via Mascari, 32 - 23900 LECCO - Tel. +39 0341362200 - Fax. +39 0341351469 - e-mail: studio.dello@gmail.com

scala

1:20.000


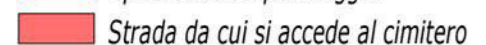

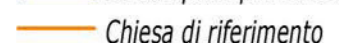

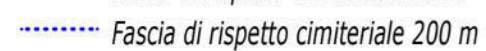
tema

Inquadramento territorio comunale

tavola

01

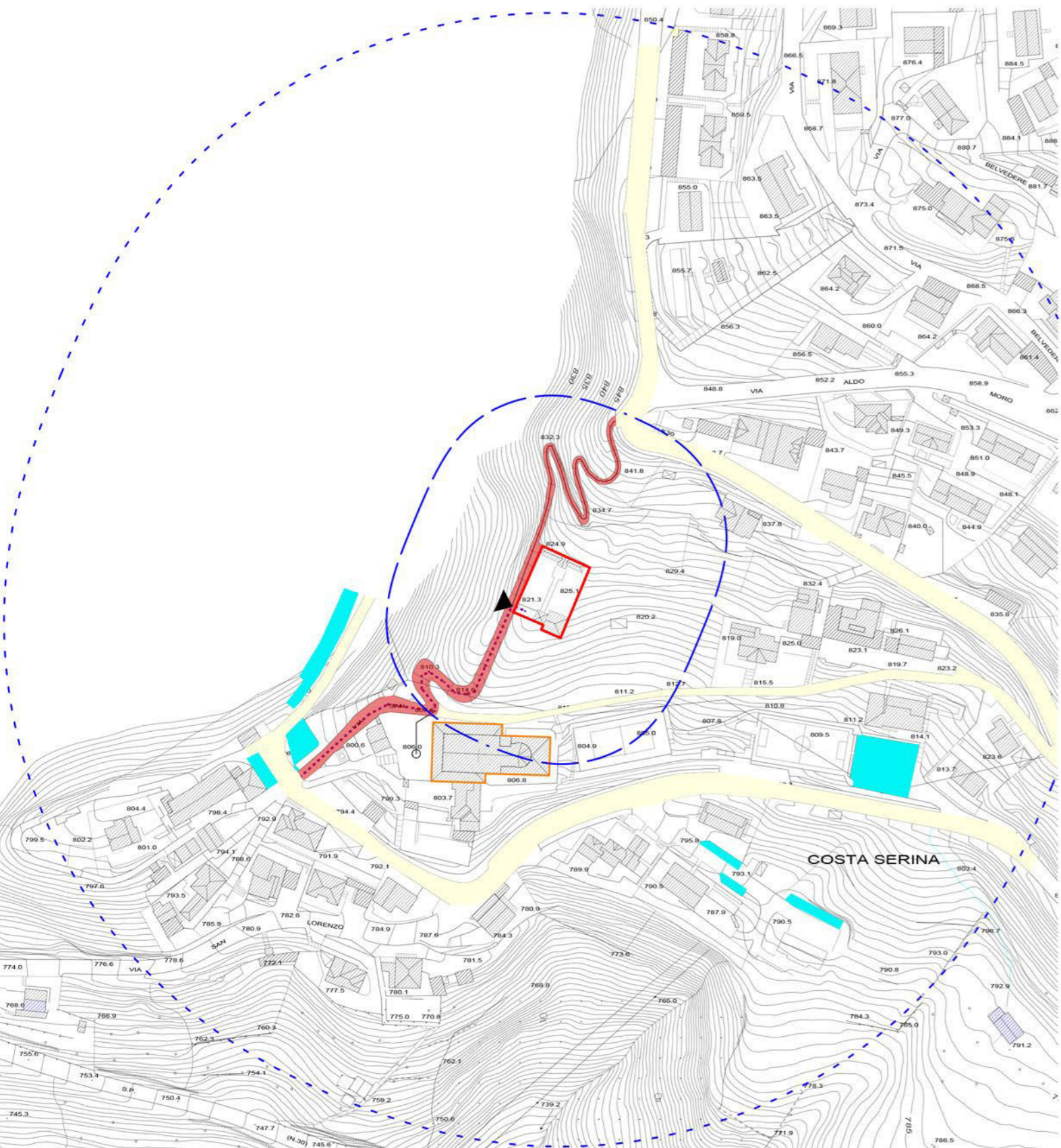

FASCIA DI RISPETTO CIMITERIALE 200 METRI - percorsi, strade, parcheggi, accessi

-  Spazi adibiti a parcheggio
-  Strada da cui si accede al cimitero
-  Strade principali di collegamento
-  Chiesa di riferimento
-  Fascia di rispetto cimiteriale 50 m
-  Fascia di rispetto cimiteriale 200 m

ESTRATTO CARTA TECNICA COMUNALE

VISTA AEREA - frazione Costa Serina

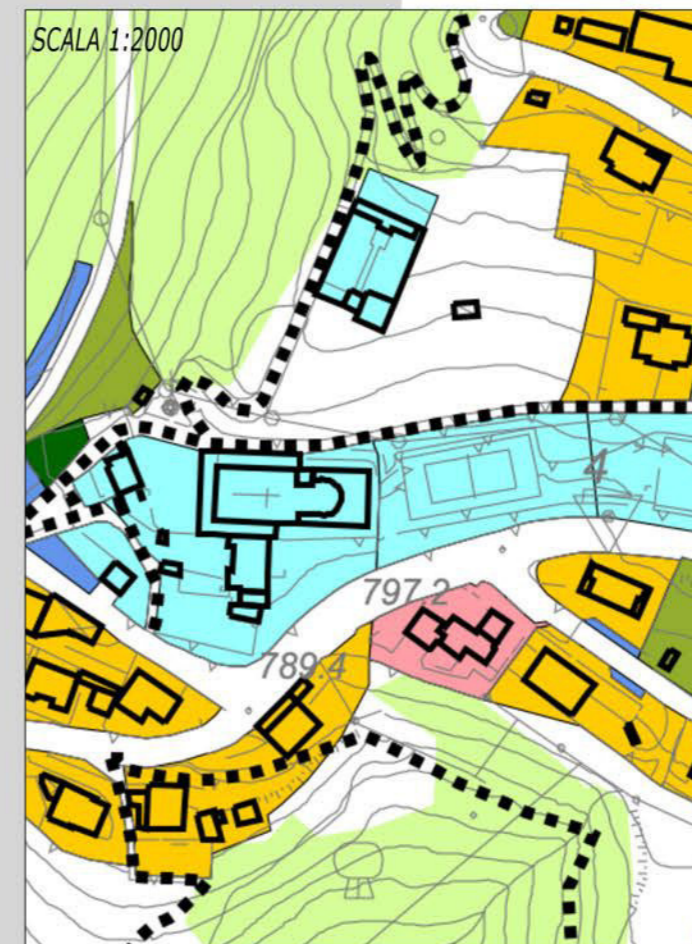
SCALA 1:5.000



-  Chiesa Parrocchiale di S. Lorenzo M.
-  Monumento ai caduti Costa Serina
-  Fasce di rispetto elettrodotti (L.36/01)
-  Fasce di rispetto stradale (D.p.r. 495/92 - D.p.r. 147/93)
-  Vincolo idrogeologico (R.D.3267/23)
-  Aree boscate (art.3 L.R. 27/04)



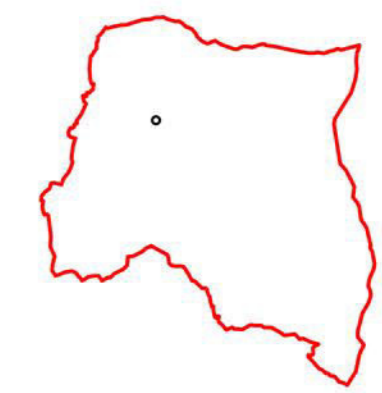
ESTRATTO PGT - Tav. pdr.7 carta dei vincoli



ESTRATTO PGT - Tav. pdr.1.1 complessiva ambiti

-  Rete dei percorsi / mulattiere
-  DE - Ambiti a densità esistente
-  Piano dei Servizi Attrezzature
-  Ambito residenziale a connotazione turistica
-  Piano dei servizi - parcheggi esistenti
-  Piano dei servizi - verde esistente
-  Ambito a verde di salvaguardia ambientale
-  Ambito agricolo boschivo

FRAZIONE DI
COSTA SERINA
IN COMUNE DI COSTA SERINA



Comune
di Costa Serina
PROVINCIA DI BERGAMO



PIANO CIMITERIALE 2016

REGOLAMENTO REGIONALE n.6 del 09/12/2004, art.6
BURL n. 46, 1° suppl. ord. del 12 Novembre 2004

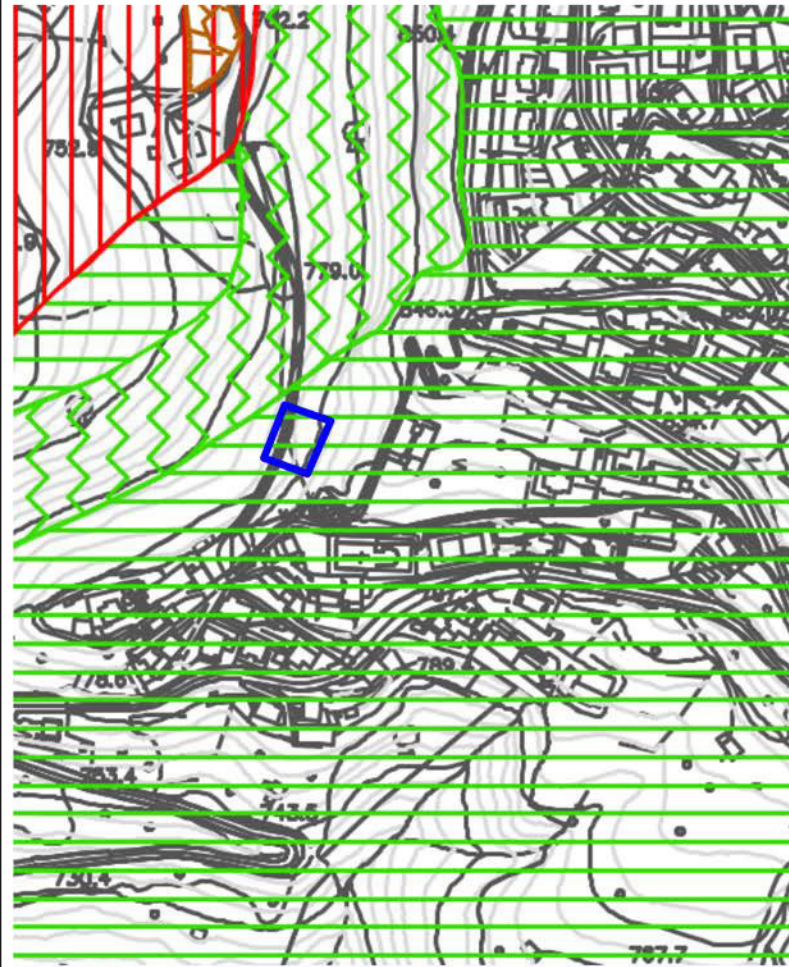
adozione delibera C.C. del
approvazione delibera C.C. del

il sindaco
Fausto Dolci
Lorenzo Pagliana
R.U.P.




studio tecnico
Arch. Eugenio Guglielmi
e Arch. Massimo Dell'Oro
STUDIO ARCHITETTURA DELL'ORO - Via Mascari, 32 - 23900 LECCO - Tel. +39 0341382200 - Fax. +39 0341351469 - e-mail: studio.delloro@gmail.com

scale
1:2.000
tema
Cimitero Costa Serina
inquadramento territoriale
tavola
02

ESTRATTO TAVOLA 6 DI SINTESI - geomorfologia del terreno






Depositi eluvio-colluviali di spessore mediamente inferiore ad 1m. Limi sabbiosi e argillosi con scadenti caratteristiche geotecniche inglobanti ciottoli a blocchi relitti derivati dall'alterazione del sottostante substrato roccioso.

-  Aree di frana inattiva o stabilizzata
-  Aree molto acclivi o subverticali con pendenza media dei versanti superiore a 35° a pericolosità potenziale per crolli di massi (distacco e accumulo)
-  Aree moderatamente acclivi con pendenza media dei versanti compresa fra 20° e 35°

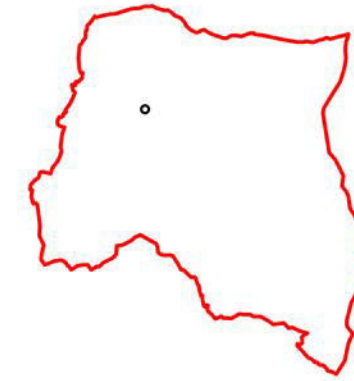
carta dei vincoli - ESTRATTO TAVOLA 5a



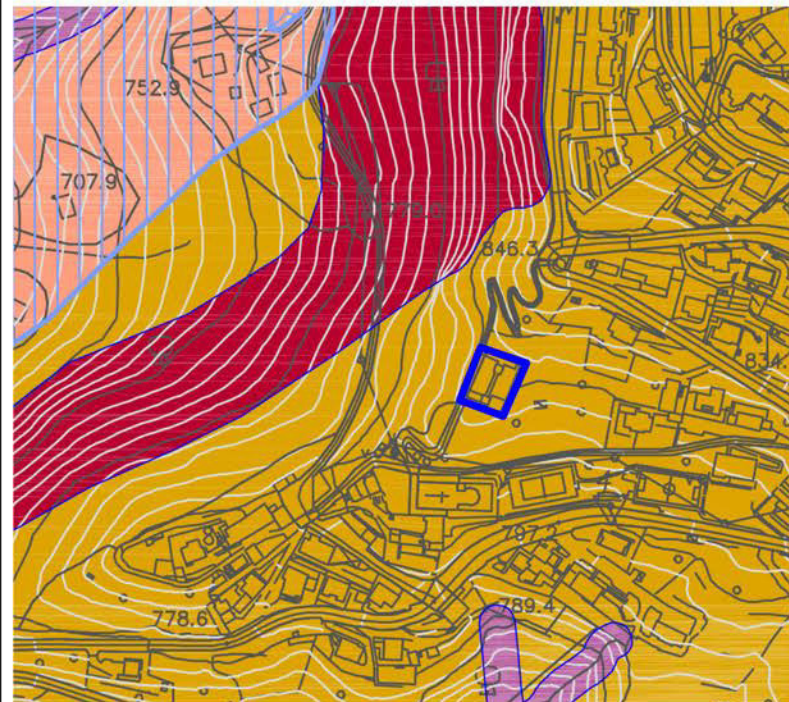
R.D. 523/1904, art 96:
Reticolo idrico minore e fasce di rispetto





- Reticolo idrico minore di pertinenza comunale 
- Fascia di rispetto di 10 metri sul Reticolo Idrico di pertinenza comunale 
- Area di Frana inattiva (Fs) 

FRAZIONE DI
COSTA SERINA
IN COMUNE DI COSTA SERINA



ESTRATTO TAVOLA 7b - carta della fattibilità geologica



-  Classe 3a
-  Classe 3b
-  Classe 4a
-  Classe 4e

Comune
di Costa Serina
PROVINCIA DI BERGAMO



PIANO CIMITERIALE 2016

REGOLAMENTO REGIONALE n.6 del 09/12/2004, art.6
BURL n. 46, 1° suppl. ord. del 12 Novembre 2004

adozione delibera C.C. del
approvazione delibera C.C. del

il sindaco
Fausto Dolci

R.U.P.
Lorenzo Pagliana

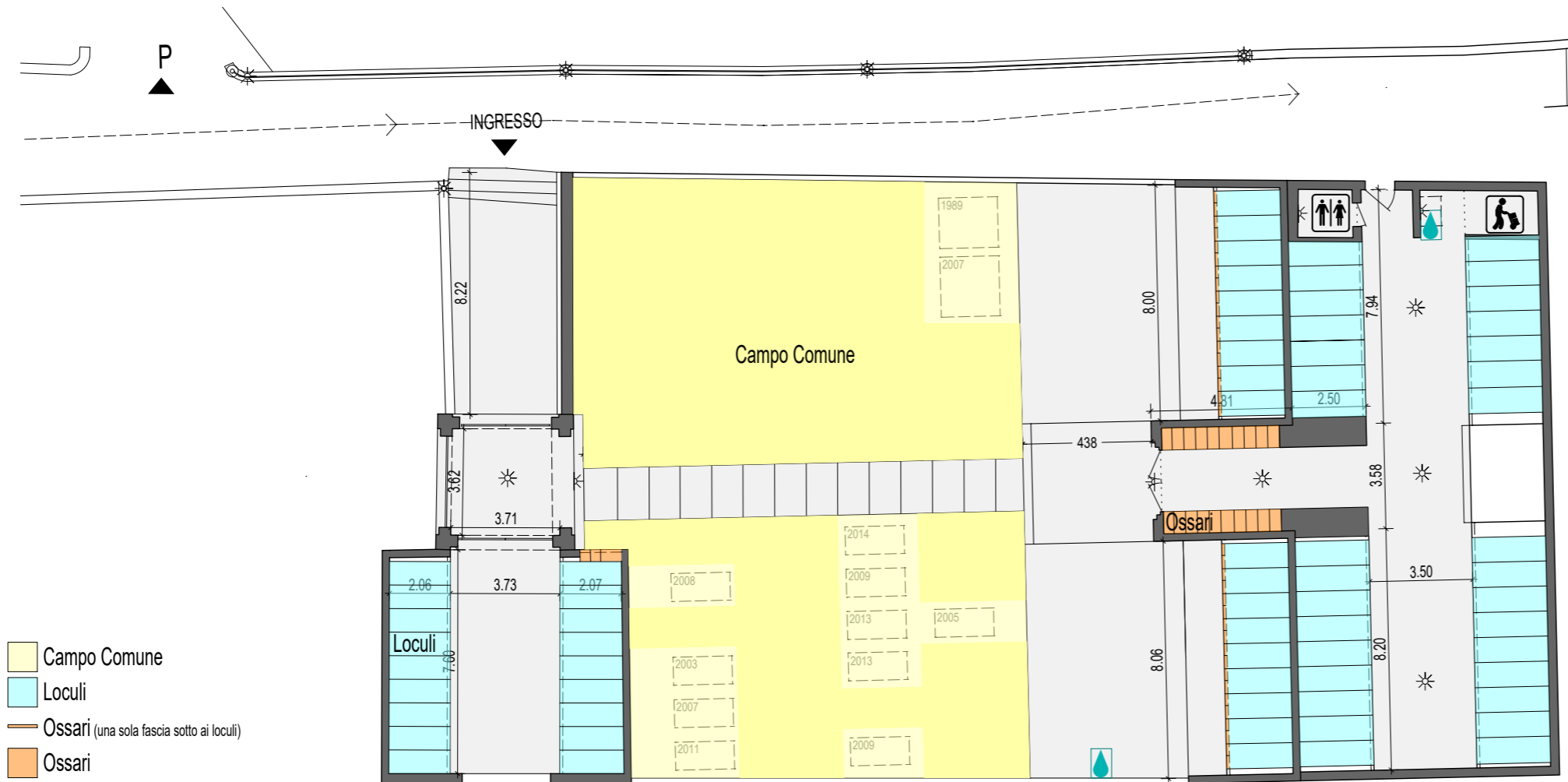
studio tecnico
**Arch. Eugenio Guglielmi
e Arch. Massimo Dell'Oro**
STUDIO ARCHITETTURA DELL'ORO - Via Mascari, 32 - 23800 LECCO - Tel. +39 0341362200 - Fax. +39 0341351469 - e-mail: studio.delloro@gmail.com

tavola

scala
-
tema
**Cimitero Costa Serina
inquadramento geologico**

03

STATO DI FATTO - TIPOLOGIE SEPOLTURA - SERVIZI E IMPIANTI SCALA 1:200

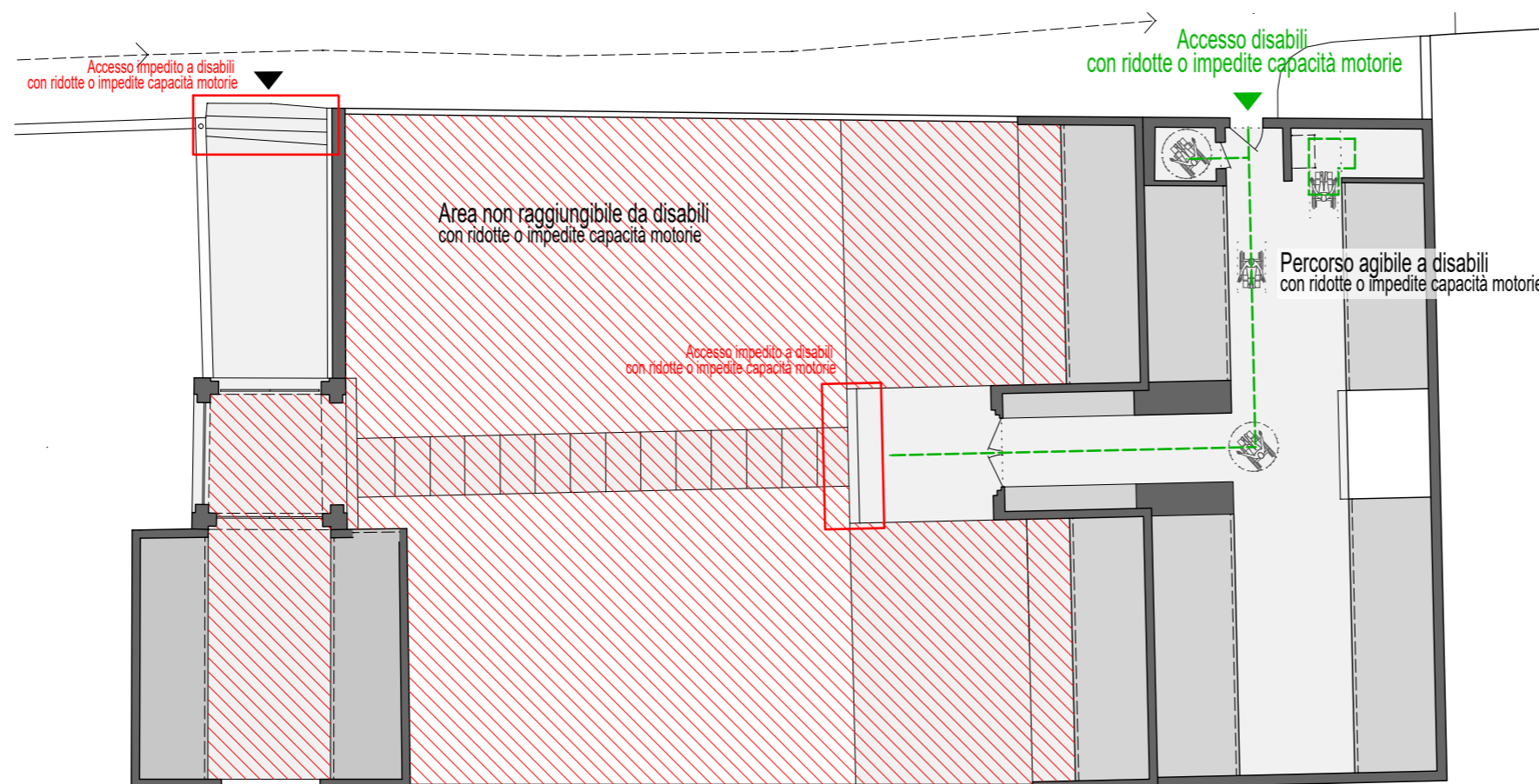


Servizi garantiti:

- Sistema di sorveglianza
- Deposito
- Servizi igienici utenti e visitatori
- Cappella
- Impianto idrico accessorio
- Impianto di illuminazione interna ed esterna
- Parcheggio

	tot.	occupati	percentuale di occupazione
INUMAZIONE - Campo Comune m ²	205	62	30%
ovvero: fosse individuali n.	-	10	
<i>N.B. : Quasi tutte le tombe sono scadute e pronte per la Esumazione</i>			
TUMULAZIONE - Luculi n.	378	172	45%
Ossari n.	264	55	21%
TOMBE DI FAMIGLIA n.	-	2	

STATO DI FATTO - BARRIERE ARCHITETTONICHE SCALA 1:200



Comune di Costa Serina
PROVINCIA DI BERGAMO

PIANO CIMITERIALE 2016

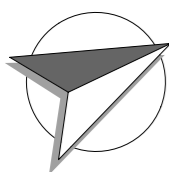
REGOLAMENTO REGIONALE n.6 del 09/12/2004, art.6
BURL n. 46, 1° suppl. ord. del 12 Novembre 2004

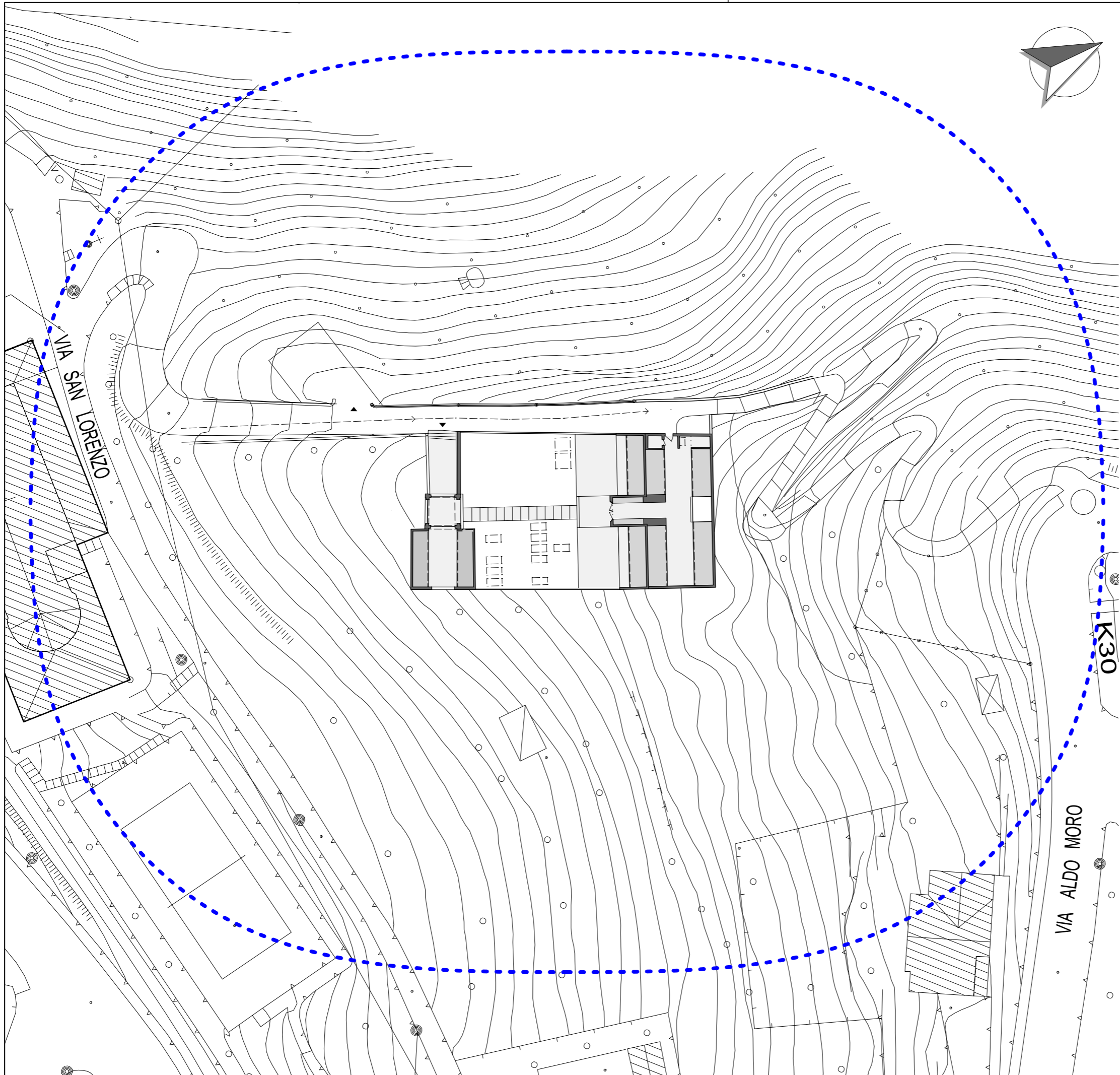
adozione delibera C.C. del	R.U.P.
approvazione delibera C.C. del	
il sindaco Fausto Dolci	R.U.P. Lorenzo Pagliana

studio tecnico
Arch. Eugenio Guglielmi e Arch. Massimo Dell'Oro
STUDIO ARCHITETTURA DELL'ORO - Via Mascari, 32 - 23800 LECCO - Tel. +39 0341362200 - Fax. +39 0341351469 - e-mail: studio.delloro@gmail.com

tavola
04


scala 1:200	tema Cimitero Costa Serina Stato di Fatto - Aprile 2016
-----------------------	---





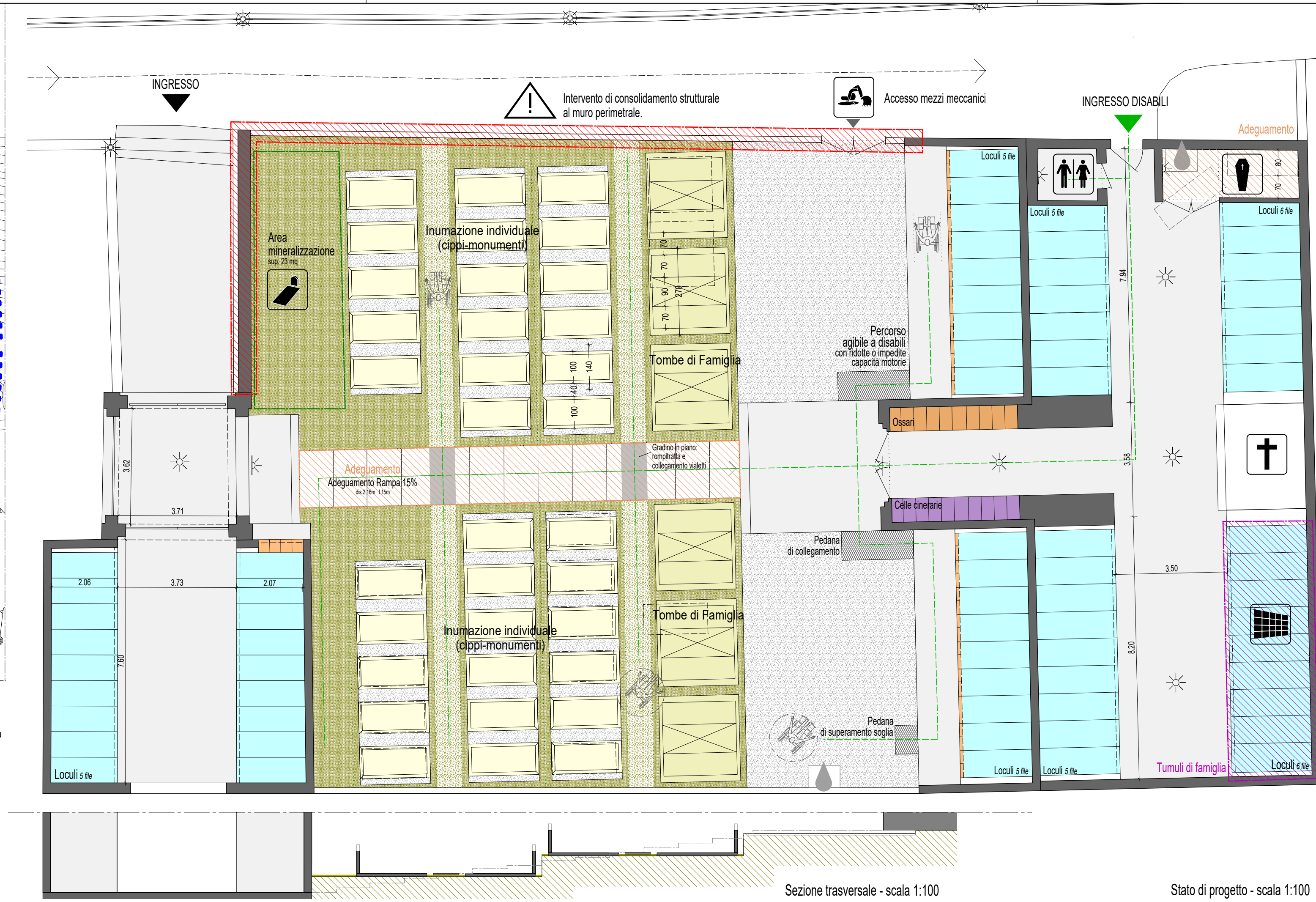
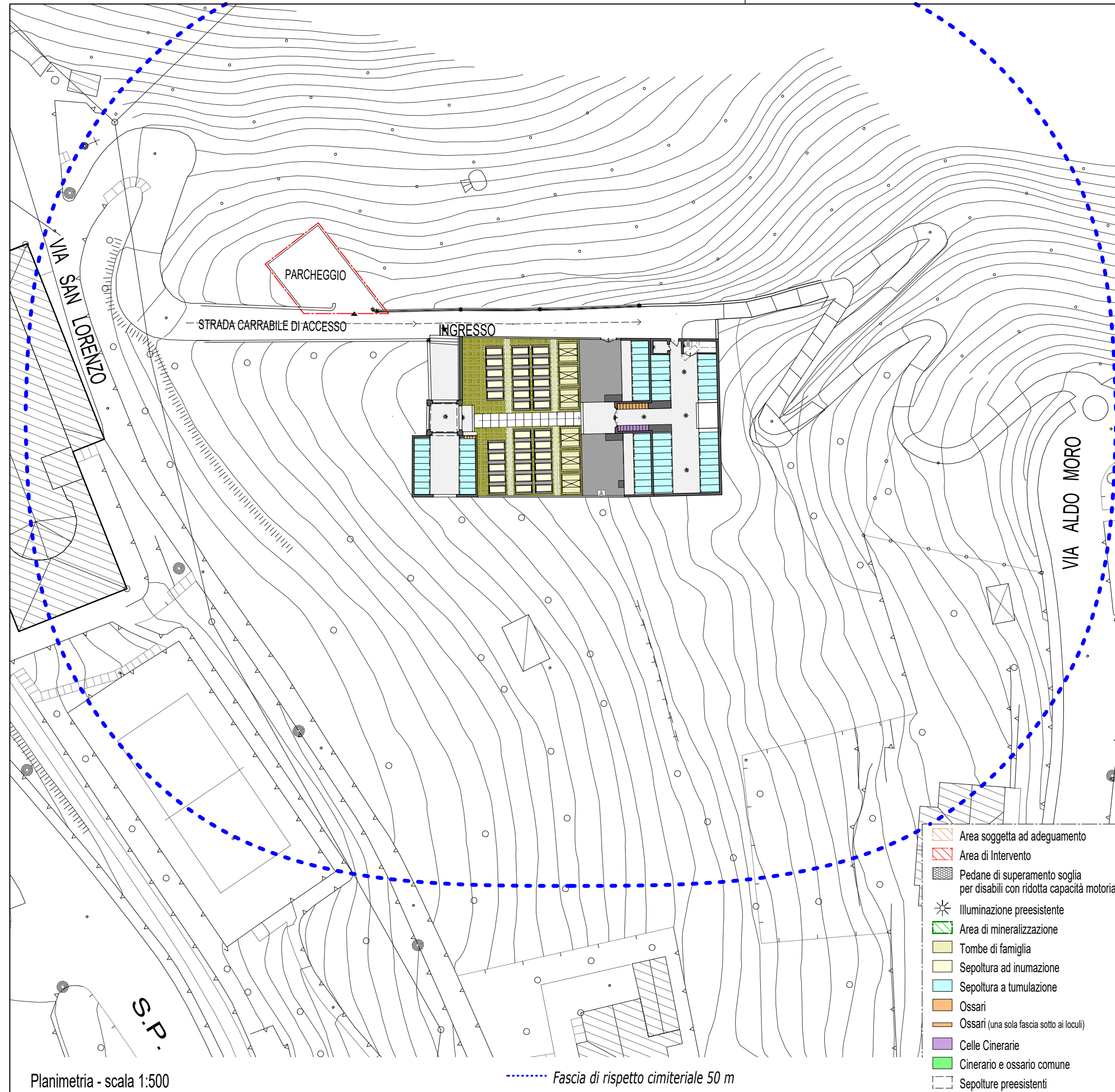
Servizi da integrare:

-  Abbattimento barriere architettoniche
-  Accessibilità mezzi meccanici
-  Deposito martuario
-  Riqualificazione Tumuli
-  Campo di Mineralizzazione

 Si rileva necessario un intervento di consolidamento strutturale al muro perimetrale.

 Fascia di rispetto cimiteriale 50 m

 <p style="font-size: 1.2em; margin: 0;">Comune di Costa Serina</p> <p style="font-size: 0.8em; margin: 0;">PROVINCIA DI BERGAMO</p>	
<h2 style="margin: 0;">PIANO CIMITERIALE 2016</h2>	
<small>REGOLAMENTO REGIONALE n.6 del 09/12/2004, art.6 BURL n. 46, 1° suppl. ord. del 12 Novembre 2004</small>	
adozione delibera C.C. del approvazione delibera C.C. del	
Fausto Dolci <small>il sindaco</small>	Lorenzo Pagliana <small>R.U.P.</small>
<small>studio tecnico</small> Arch. Eugenio Guglielmi e Arch. Massimo Dell'Oro <small>STUDIO ARCHITETTURA DELL'ORO - Via Mascari, 32 - 23800 LECCO - Tel. +39 0341362200 - Fax. +39 0341351469 - e.mail: studio.delloro@gmail.com</small>	
<small>scala</small> 1:500	<small>tema</small> Cimitero Costa Serina Planimetria 1:500 - Stato di Fatto
05	



	Tot.	occupate (non scadute)	LIBERI	percentuale di occupazione
INUMAZIONE: individuale n. 34	10	24	29%	
TUMULAZIONE - Loculi n. 378	165	7	206	46%
di cui: <i>Tumuli di famiglia</i> n. 9	0	0	9	
6 posti ciascuno				
Ossari n. 154	48	7	99	36%
Celle Cinerarie n. 110	0	0	110	0%
TOMBE DI FAMIGLIA n. 6	2	0	4	33%

- Servizi integrati:
- Abbattimento barriere architettoniche
 - Accessibilità mezzi meccanici
 - Deposito martuario
 - Riquilificazione Tumuli
 - Campo di Mineralizzazione
 - Intervento di consolidamento strutturale al muro perimetrale.

Comune di Costa Serina
PROVINCIA DI BERGAMO

PIANO CIMITERIALE 2016

REGOLAMENTO REGIONALE n.6 del 09/12/2004, art.6 BURL n. 46, 1° suppl. ord. del 12 Novembre 2004

adozione delibera C.C. del
approvazione delibera C.C. del


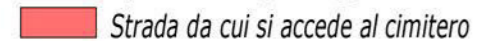

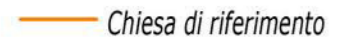

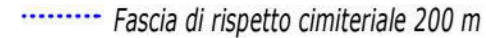
il sindaco Fausto Dolci
R.U.P. Lorenzo Pagliana

studio tecnico Arch. Eugenio Guglielmi e Arch. Massimo Dell'Oro
STUDIO ARCHITETTURA DELL'ORO - Via Masini, 32 - 23001 LECCO - Tel. +39 034136220 - Fax +39 0341351489 - e-mail: studio.dello@gmail.com

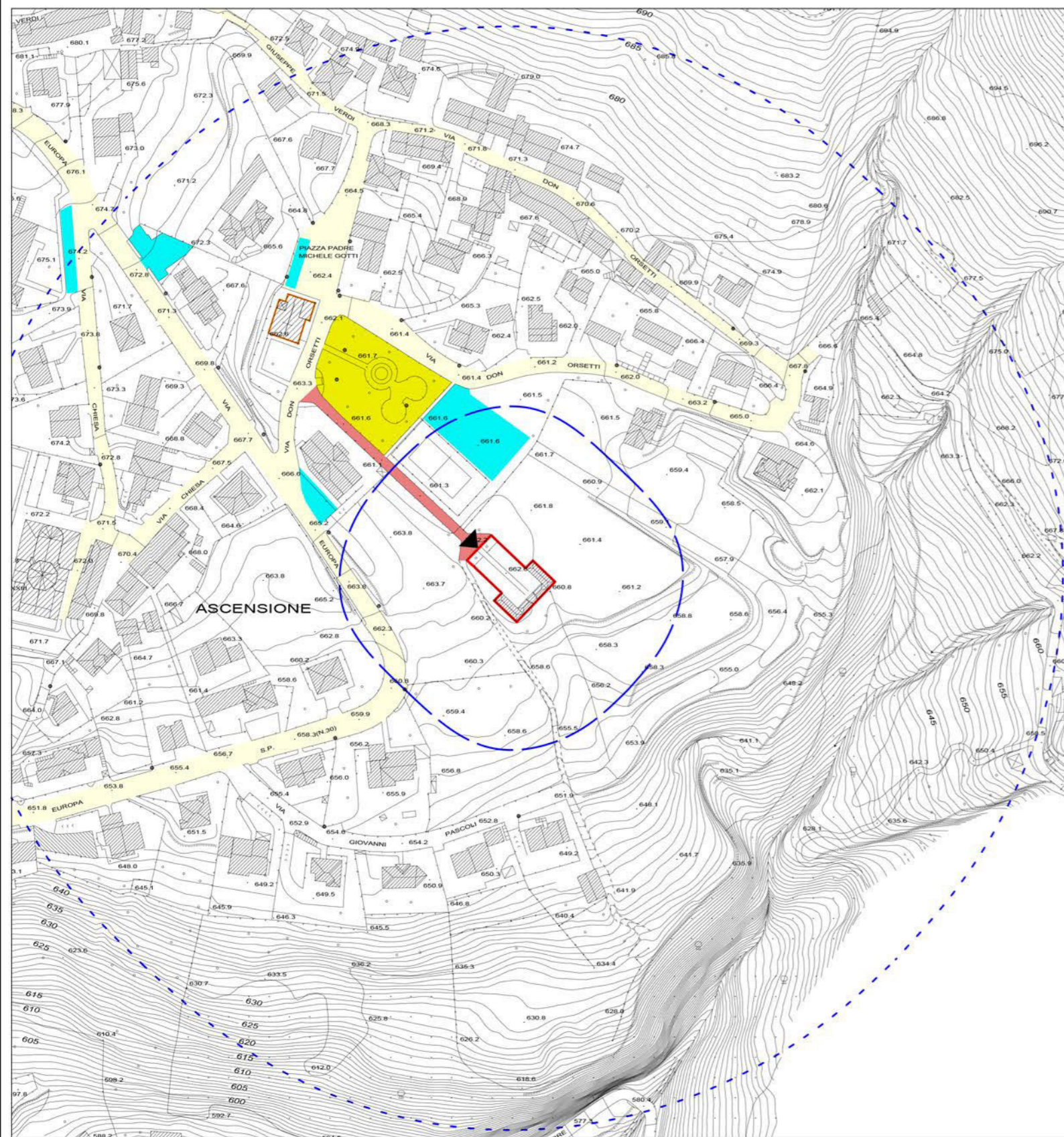
tema Cimitero Costa Serina
Progetto di intervento

scala varie
tavola 06

FASCIA DI RISPETTO CIMITERIALE 200 METRI - percorsi, strade, parcheggi, accessi

-  Spazi adibiti a parcheggio
-  Strada da cui si accede al cimitero
-  Strade principali di collegamento
-  Chiesa di riferimento
-  Fascia di rispetto cimiteriale 50 m
-  Fascia di rispetto cimiteriale 200 m

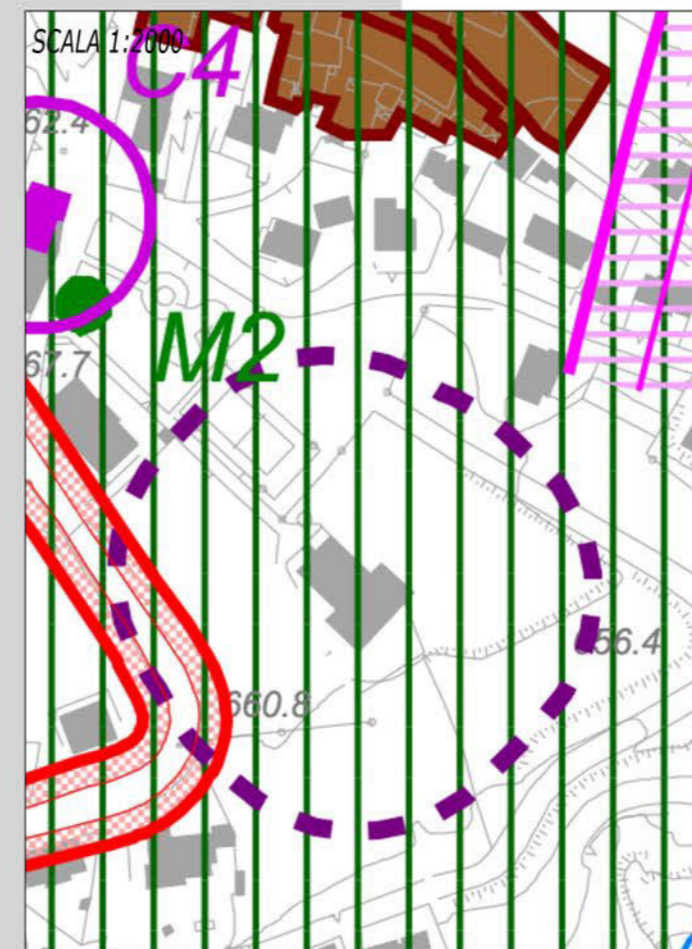
ESTRATTO CARTA TECNICA COMUNALE VISTA AEREA - frazione Ascensione



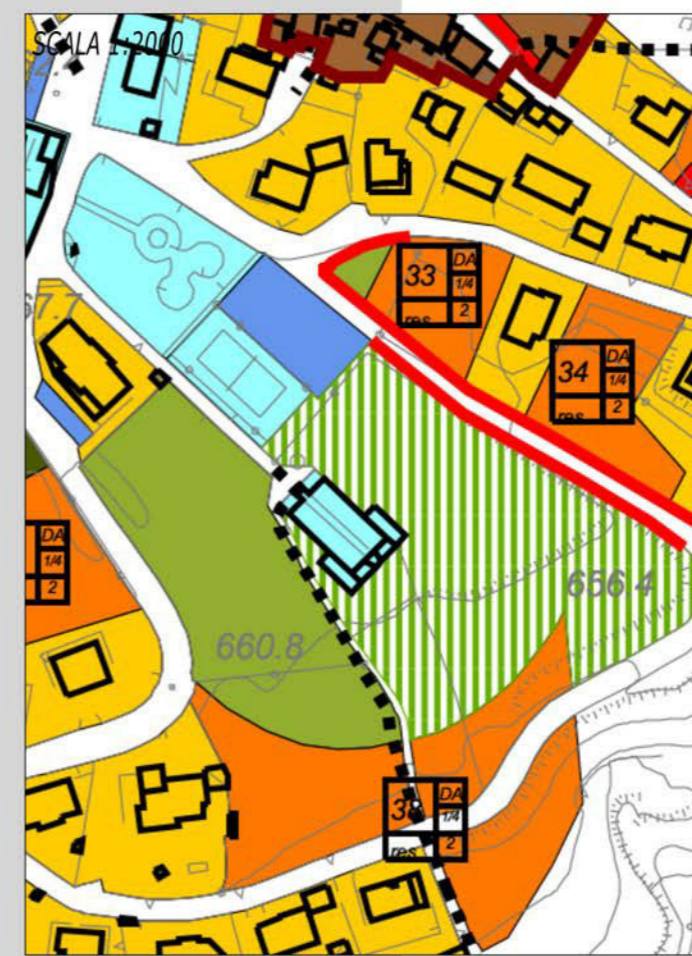
SCALA 1:5.000



-  Rete dei percorsi / mulattiere
-  DE - Ambiti a densità esistente
-  Piano dei Servizi Attrezzature
-  DA - Ambiti a densità alta
-  Piano dei servizi - parcheggi esistenti
-  Piano dei servizi - verde in progetto
-  Ambito a verde di salvaguardia ambientale
-  Nuclei di antica formazione

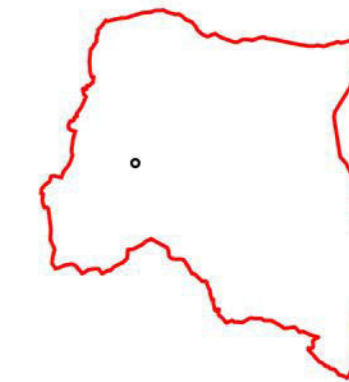


ESTRATTO PGT - Tav. pdr.7 carta dei vincoli



ESTRATTO PGT - Tav. pdr1.1 complessiva ambiti

FRAZIONE DI
ASCENSIONE
IN COMUNE DI COSTA SERINA



Comune
di Costa Serina
PROVINCIA DI BERGAMO



PIANO CIMITERIALE 2016

REGOLAMENTO REGIONALE n.6 del 09/12/2004, art.6
BURL n. 46, 1° suppl. ord. del 12 Novembre 2004

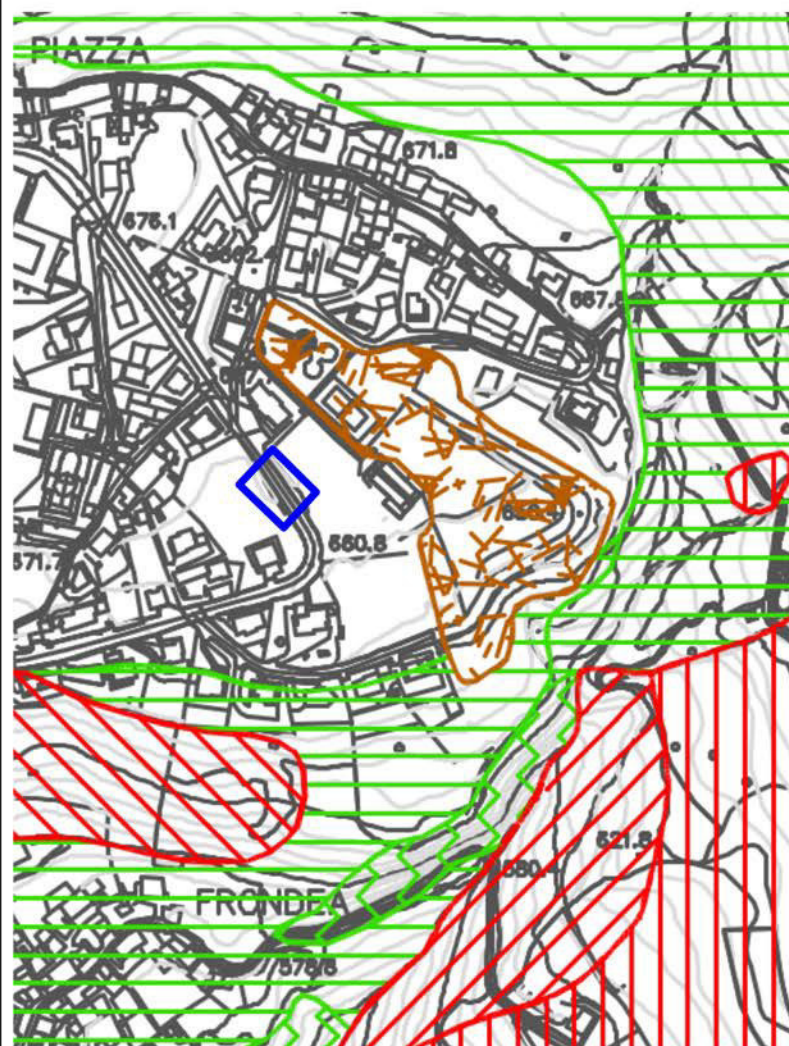
adozione delibera C.C. del
approvazione delibera C.C. del

il sindaco
Fausto Dolci
Lorenzo Pagliana
R.U.P.

studio tecnico
Arch. Eugenio Guglielmi
e Arch. Massimo Dell'Oro
STUDIO ARCHITETTURA DELL'ORO - Via Mascari, 32 - 23900 LECCO - Tel. +39 0341382200 - Fax. +39 0341351469 - e-mail: studio.delloro@gmail.com

scala
1:2.000
tema
Cimitero Ascensione
inquadramento territoriale
tavola
07

ESTRATTO TAVOLA 6 DI SINTESI - geomorfologia del terreno



Depositi eluvio-colluviali di spessore mediamente inferiore ad 1m. Limi sabbiosi e argillosi con scadenti caratteristiche geotecniche inglobanti ciottoli a blocchi relitti derivati dall'alterazione del sottostante substrato roccioso.

- Aree di frana inattiva o stabilizzata
- Aree molto acclivi o subverticali con pendenza media dei versanti superiore a 35° a pericolosità potenziale per crolli di massi (distacco e accumulo)
- Aree moderatamente acclivi con pendenza media dei versanti compresa fra 20° e 35°
- Aree di frana quiescente
- Discariche e riporti: materiali detritici di varia natura proveniente da escavazione mineraria, sbancamenti e demolizioni edili

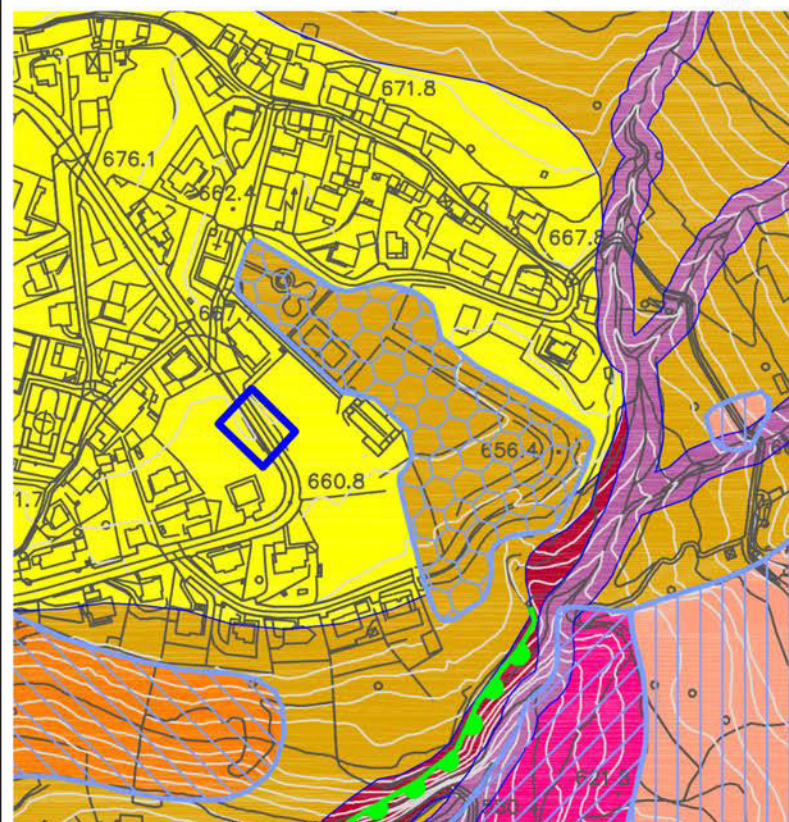
carta dei vincoli - ESTRATTO TAVOLA 5a



R.D. 523/1904, art 96:
Reticolo idrico minore e fasce di rispetto

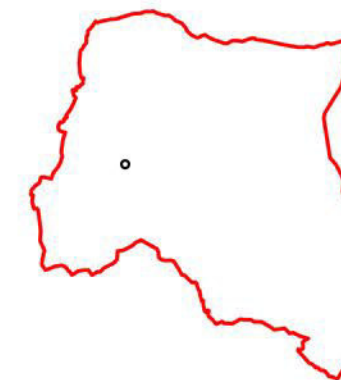
- Reticolo idrico minore di pertinenza comunale
- Fascia di rispetto di 10 metri sul Reticolo Idrico di pertinenza comunale
- Area di Frana inattiva (Fs)
- Area di Frana attiva (Fa)
- Area di Frana attiva non perimetrata (Fa)

ESTRATTO TAVOLA 7b - carta della fattibilità geologica



- Classe 2
- Classe 3a
- Classe 3b
- Classe 4a
- Classe 4b
- Classe 4e
- Z2: zona con terreni di fondazione particolarmente scadenti (terreni di riporto)
- Z1a: zona caratterizzata da movimenti franosi attivi
- Z1b: zona caratterizzata da movimenti franosi quiescenti
- Z1c: zona potenzialmente franosa caratterizzata da movimenti franosi inattivi o stabilizzati

FRAZIONE DI
ASCENSIONE
IN COMUNE DI COSTA SERINA



Comune
di Costa Serina
PROVINCIA DI BERGAMO



PIANO CIMITERIALE 2016

REGOLAMENTO REGIONALE n.6 del 09/12/2004, art.6
BURL n. 46, 1° suppl. ord. del 12 Novembre 2004

adozione delibera C.C. del
approvazione delibera C.C. del

il sindaco
Fausto Dolci

R.U.P.
Lorenzo Pagliana

studio tecnico
Arch. Eugenio Guglielmi
e Arch. Massimo Dell'Oro
STUDIO ARCHITETTURA DELL'ORO - Via Mascari, 32 - 23800 LECCO - Tel. +39 0341362200 - Fax. +39 0341351469 - e-mail: studio.delloro@gmail.com

tavola

scala
-
tema
Cimitero Ascensione
inquadramento geologico

STATO DI FATTO - TIPOLOGIE SEPOLTURA - SERVIZI E IMPIANTI SCALA 1:200



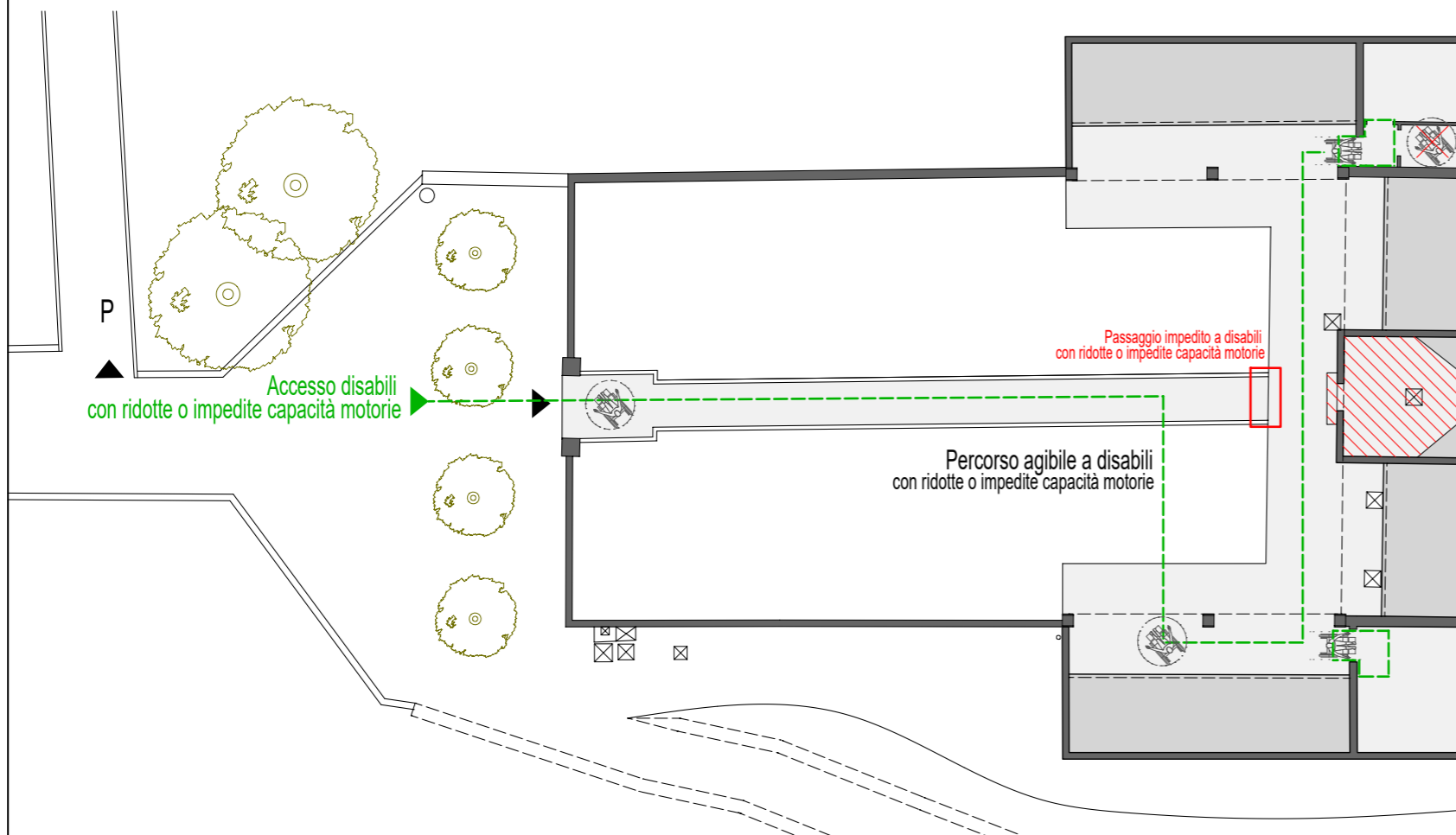
- Cappella
- Parcheggi
- Accessibilità mezzi meccanici
- Impianto idrico accessorio

- Servizi garantiti:**
- Sistema di sorveglianza
 - Ossario e cinerario comune
 - Servizi igienici utenti e visitatori
 - Impianto di illuminazione interno
 - Deposito

- Area di Mineralizzazione
- Campo Comune
- Loculi
- Ossari (una sola fascia sotto ai loculi)
- Fossa Comune

	tot.	occupati	percentuale di occupazione
INUMAZIONE - Campo Comune m ²	202	82	41%
ovvero: fosse individuali n.	-	14	
<i>N.B. : L'ultima Esumazione risale a Novembre 2015 e ha riguardato 24 tombe a terra.</i>			
TUMULAZIONE - Luculi n.	130	107	82%
Ossari n.	60	42	70%
TOMBE DI FAMIGLIA n.	-	6	

STATO DI FATTO - BARRIERE ARCHITETTONICHE SCALA 1:200



Comune di Costa Serina
PROVINCIA DI BERGAMO

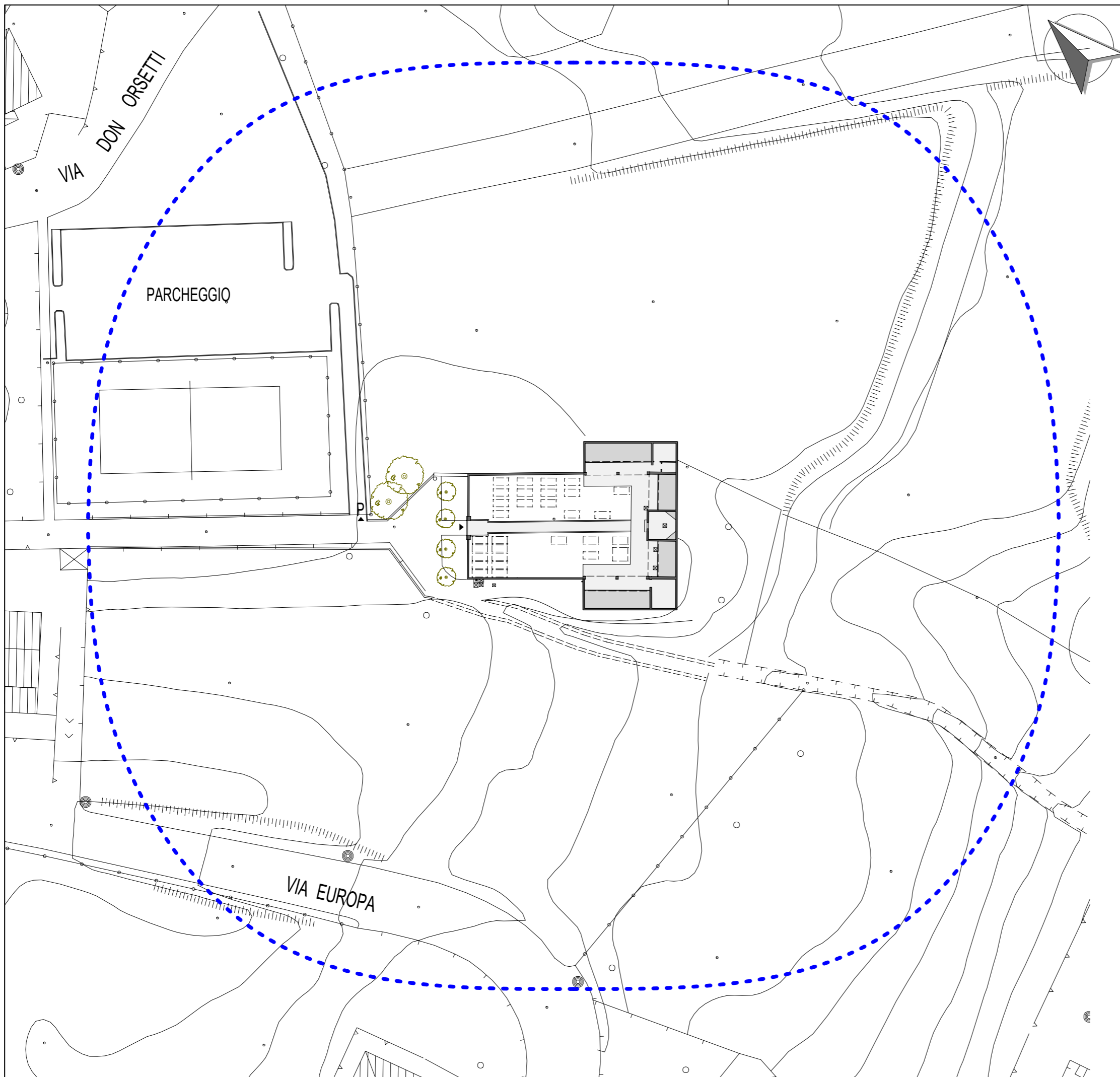
PIANO CIMITERIALE 2016

REGOLAMENTO REGIONALE n.6 del 09/12/2004, art.6
BURL n. 46, 1° suppl. ord. del 12 Novembre 2004

adozione delibera C.C. del	R.U.P.
approvazione delibera C.C. del	Fausto Dolci il sindaco
Lorenzo Pagliana	R.U.P.

studio tecnico Arch. Eugenio Guglielmi e Arch. Massimo Dell'Oro <small>STUDIO ARCHITETTURA DELL'ORO - Via Mascari, 32 - 23800 LECCO - Tel. +39 0341362200 - Fax. +39 0341351469 - e-mail: studio.delloro@gmail.com</small>	tavola
scala 1:200	tema Cimitero Ascensione Stato di Fatto - Aprile 2016

09

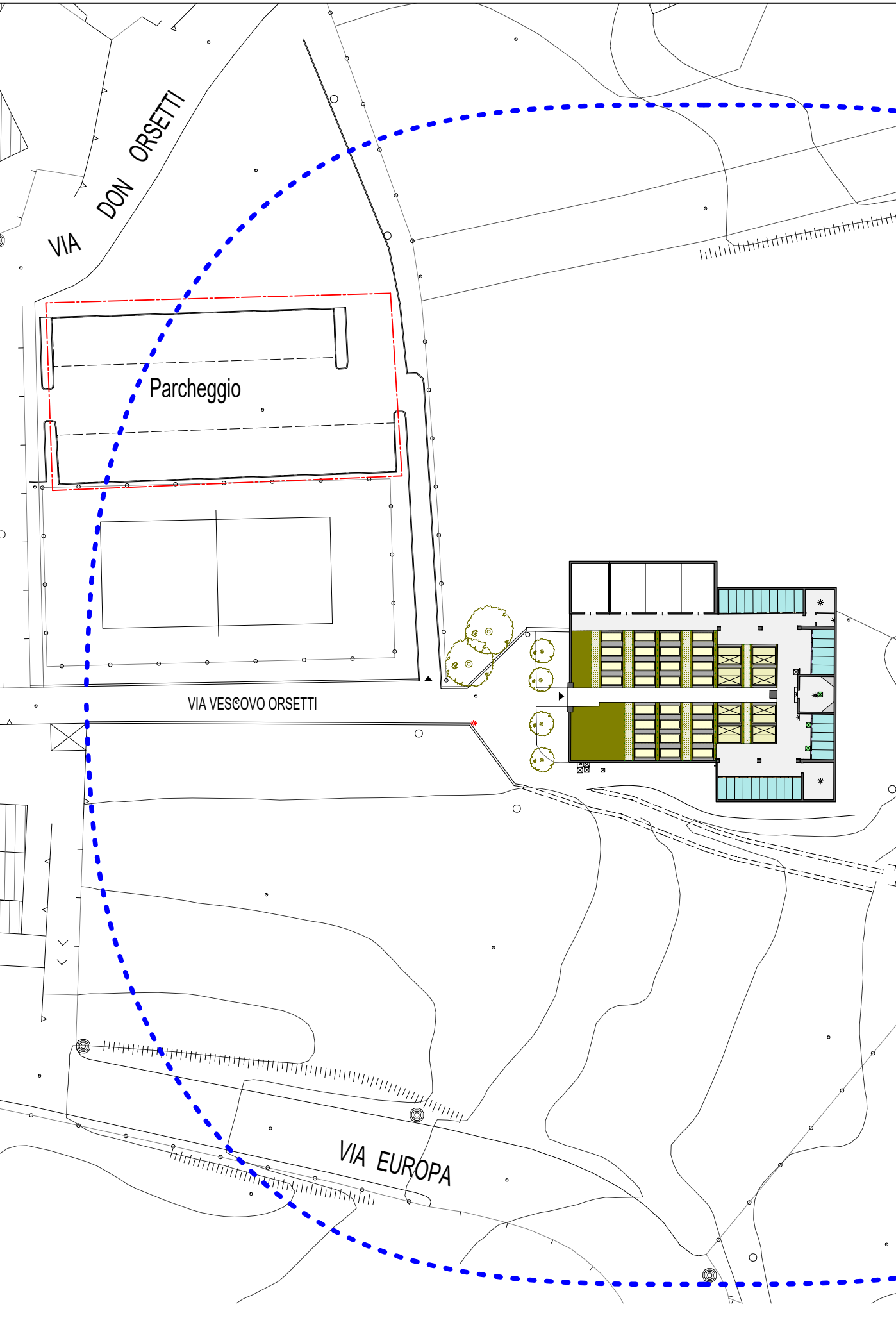


Servizi da integrare:

-  Abbattimento barriere architettoniche
-  Deposito Mortuario
-  Campo di mineralizzazione
-  Servizi igienici accessibili a disabili con ridotte o impedito capacità motorie
-  Impianto di illuminazione esterno
-  Cappelle di famiglia
-  Giardino delle rimembranze
-  Spazio per Riti Civili

..... Fascia di rispetto cimiteriale 50 m

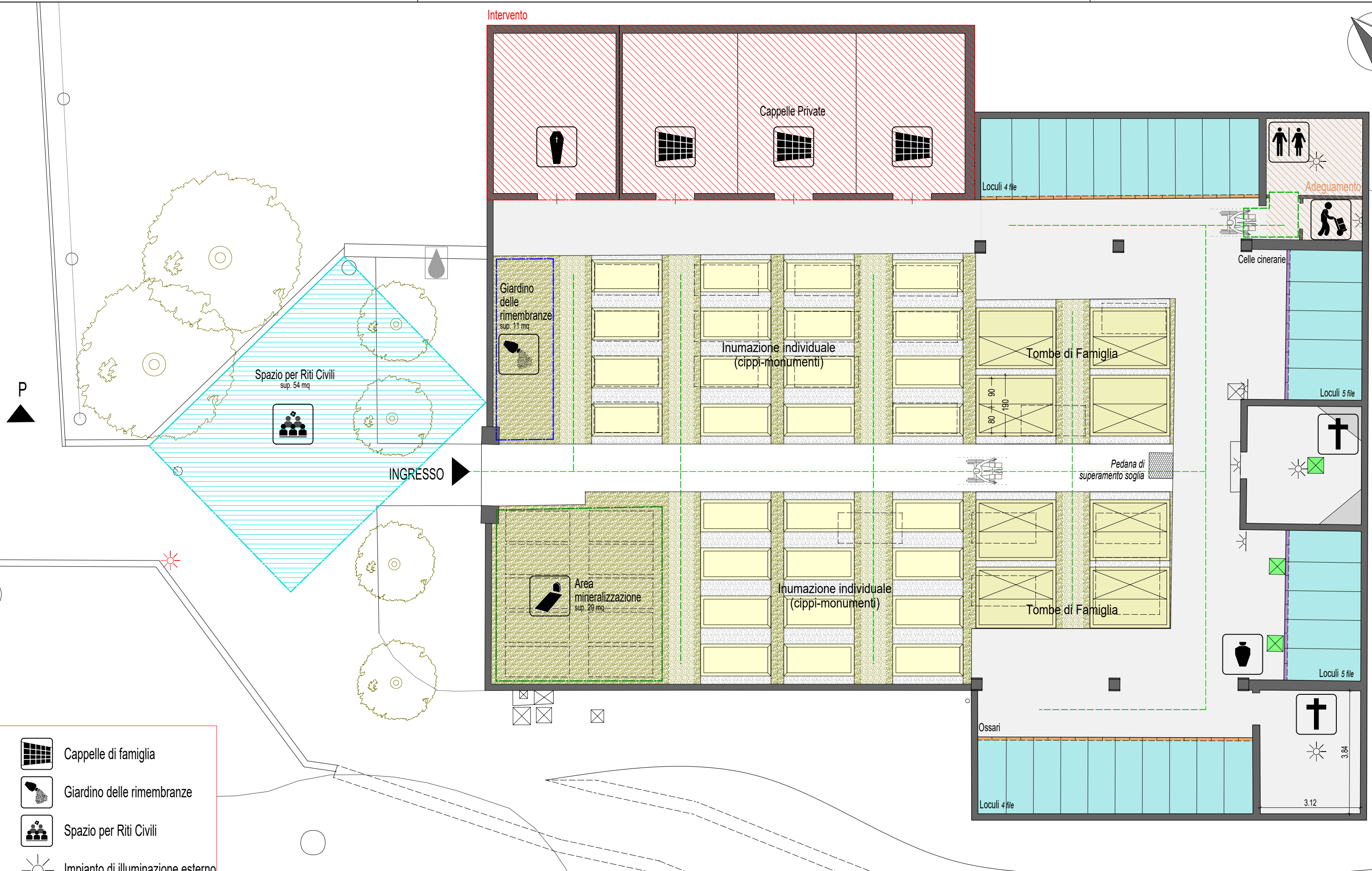
<p>Comune di Costa Serina PROVINCIA DI BERGAMO</p>		
<p>PIANO CIMITERIALE 2016</p>		
<p>REGOLAMENTO REGIONALE n.6 del 09/12/2004, art.6 BURL n. 46, 1° suppl. ord. del 12 Novembre 2004</p>		
<p>adozione delibera C.C. del approvazione delibera C.C. del</p>		
<p>Fausto Dolci <small>il sindaco</small></p>	<p>Lorenzo Pagliana <small>R.U.P.</small></p>	
<p>studio tecnico Arch. Eugenio Guglielmi e Arch. Massimo Dell'Oro <small>STUDIO ARCHITETTURA DELL'ORO - Via Mascari, 32 - 23800 LECCO - Tel. +39 0341362200 - Fax. +39 0341351469 - e.mail: studio.delloro@gmail.com</small></p>		<p>tavola 10</p>
<p>scala 1:500</p>	<p>tema Cimitero Ascensione Planimetria 1:500 - Stato di Fatto</p>	



Planimetria - scala 1:500 Progetto - Fascia di rispetto cimiteriale 50 m

- Area soggetta ad adeguamento
- Area di Intervento
- Pedane di superamento soglia per disabili con ridotta capacità motoria
- Illuminazione preesistente
- Illuminazione integrata
- Giardino delle rimembranze
- Area di mineralizzazione
- Tombe di famiglia
- Sepoltura ad inumazione
- Sepoltura a tumulazione
- Cellerie cinerarie (una sola fascia sotto ai loculi)
- Ossari (una sola fascia sotto ai loculi)
- Cinerario e ossario comune
- Sepolture preesistenti

- Servizi integrati:**
- Abbattimento barriere architettoniche
 - Deposito Mortuario
 - Campo di mineralizzazione
 - Servizi igienici accessibili a disabili con ridotte o impedito capacità motorie
 - Cappelle di famiglia
 - Giardino delle rimembranze
 - Spazio per Riti Civili
 - Impianto di illuminazione esterno



Stato di progetto - scala 1:100

	disponibilità totale	occupati	prenotati	LIBERI	percentuale di occupazione
TUMULAZIONE - Luculi n.	130	105	2	23	82%
Ossari n.	40	42	0	-2	100%
Celle cinerarie n.	20	0	0	20	0%
TOMBE DI FAMIGLIA n.	8	6	0	2	75%
INUMAZIONE: individuale n.	28	14	14	14	50%
CAPPELLE DI FAMIGLIA n.	3	0	0	3	0%

Comune di Costa Serina
PROVINCIA DI BERGAMO

PIANO CIMITERIALE 2016







REGOLAMENTO REGIONALE n.6 del 09/12/2004, art.6
BURL n. 46, 1° suppl. ord. del 12 Novembre 2004

adozione delibera	C.C. del
approvazione delibera	C.C. del
Fausto Dolci	Lorenzo Pagliana

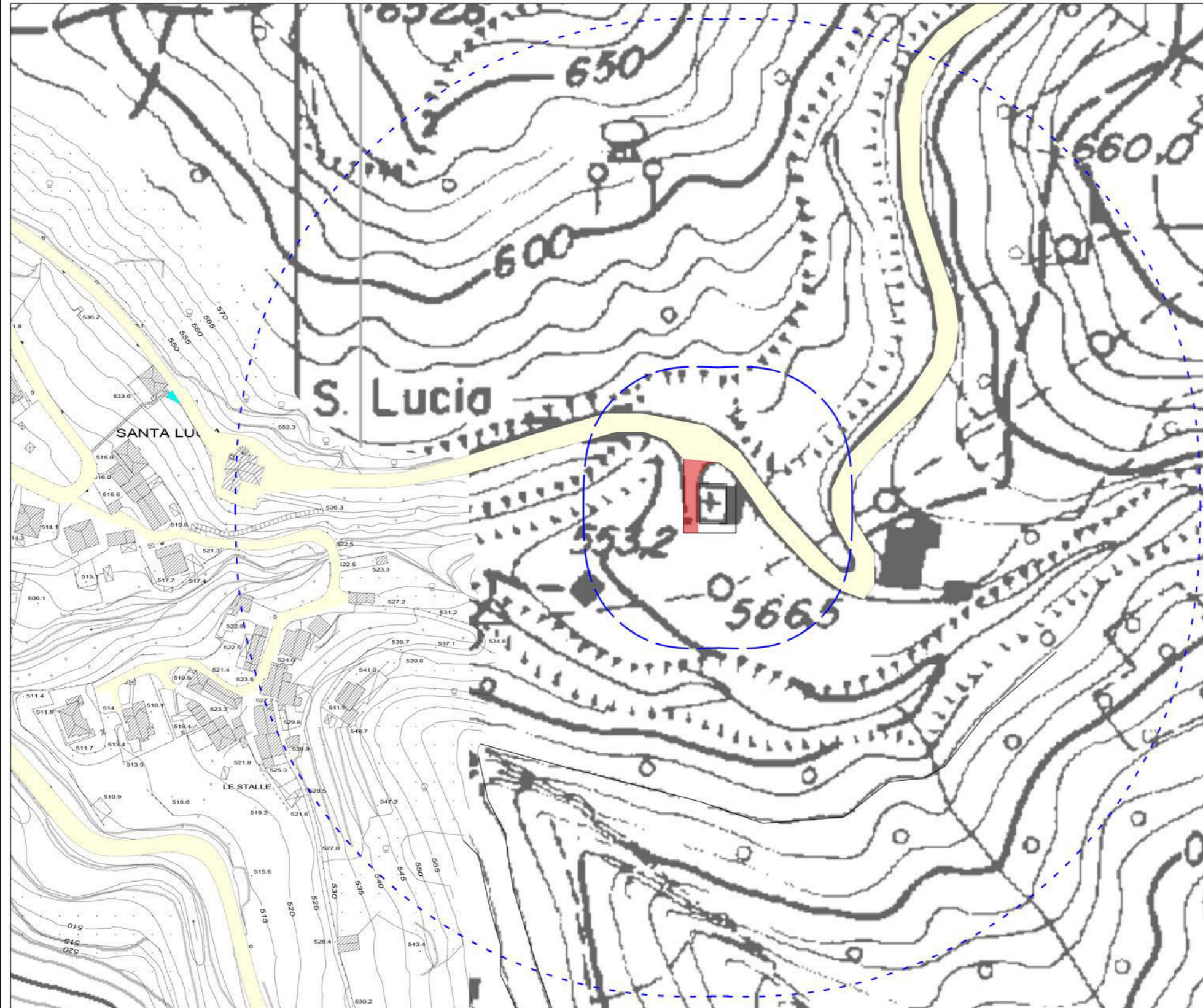
R.U.P.








studio tecnico	tavola
Arch. Eugenio Guglielmi e Arch. Massimo Dell'Oro <small>STUDIO ARCHITETTURA DELL'ORO - Via Masari, 32 - 23800 LECCO - Tel. +39 0341362200 - Fax +39 0341351489 - e-mail: studio.delloro@gmail.com</small>	11
scala	tema
varie	Cimitero Ascensione Progetto di intervento

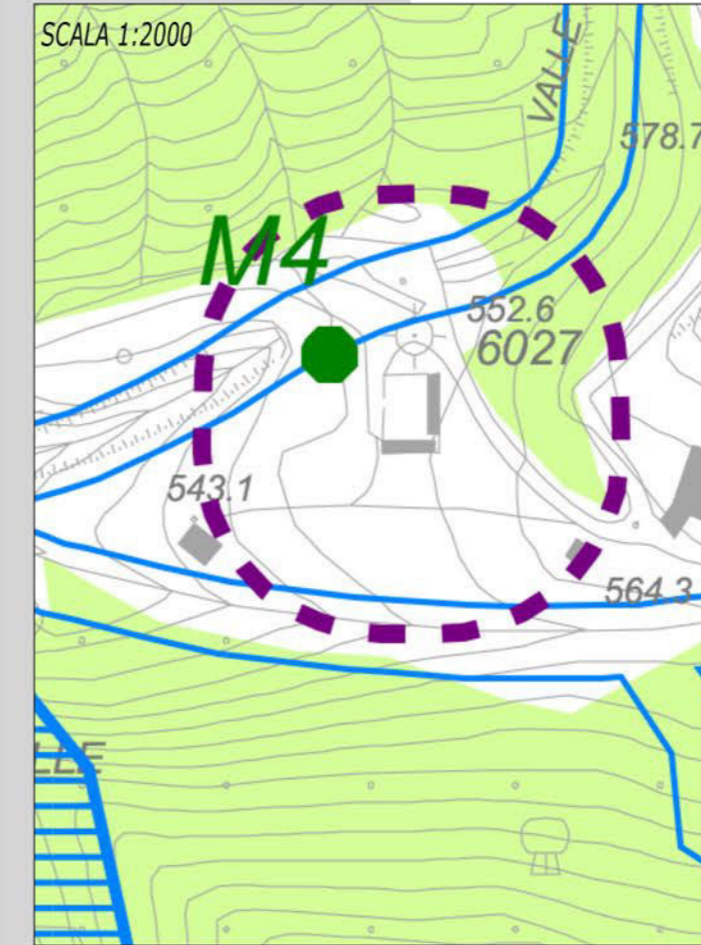
FASCIA DI RISPETTO CIMITERIALE 200 METRI - percorsi, strade, parcheggi, accessi

-  Spazi adibiti a parcheggio
-  Strada da cui si accede al cimitero
-  Strade principali di collegamento
-  Chiesa di riferimento
-  Fascia di rispetto cimiteriale 50 m
-  Fascia di rispetto cimiteriale 200 m


STRALCIO DI CARTA TECNICA COMUNALE E CARTA TECNICA REGIONALE VISTA AEREA - frazione Ambriola









-  Chiesa quattrocentesca
-  Monumento ai caduti Ambriola
-  Fasce di rispetto elettrodotti (L.36/01)
-  Fasce di rispetto torrente Ambriola e Serina (D.G.R. n. 7/7868 del 2002)
-  Fasce di rispetto del reticolo idrogeografico minore (D.G.R. n. 7/20552 del 2005)
-  Aree boscate (art.3 L.R. 27/04)
-  Nuclei insediativi storici

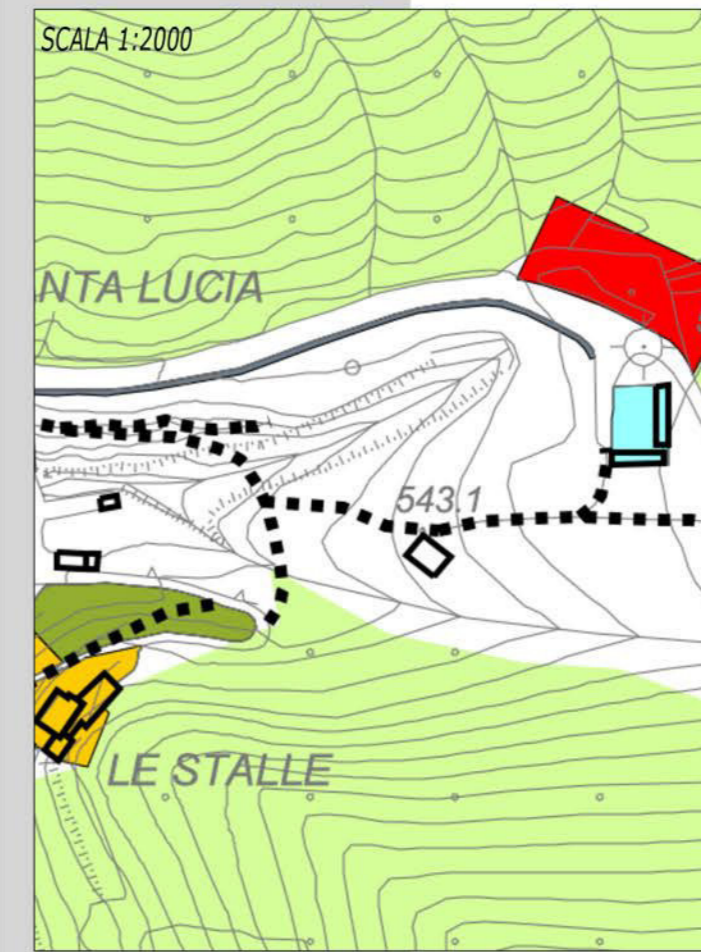


ESTRATTO PGT - Tav. pdr.7 carta dei vincoli



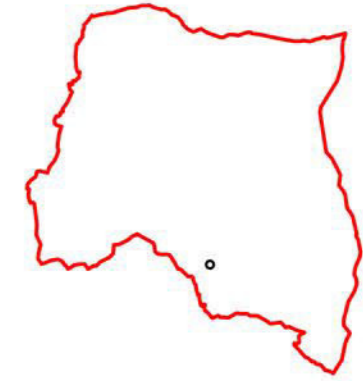
SCALA 1:5.000

-  Rete dei percorsi / mulattiere
-  Piano dei Servizi Attrezzature
-  DE - Ambiti a densità esistente
-  Piano dei servizi - parcheggi in progetto
-  Ambito agricolo boschivo
-  Ambito a verde di salvaguardia ambientale



ESTRATTO PGT - Tav. pdr1.1 complessiva ambiti

FRAZIONE DI
AMBRIOLA
IN COMUNE DI COSTA SERINA



Comune
di Costa Serina
PROVINCIA DI BERGAMO



PIANO CIMITERIALE 2016

REGOLAMENTO REGIONALE n.6 del 09/12/2004, art.6
BURL n. 46, 1° suppl. ord. del 12 Novembre 2004

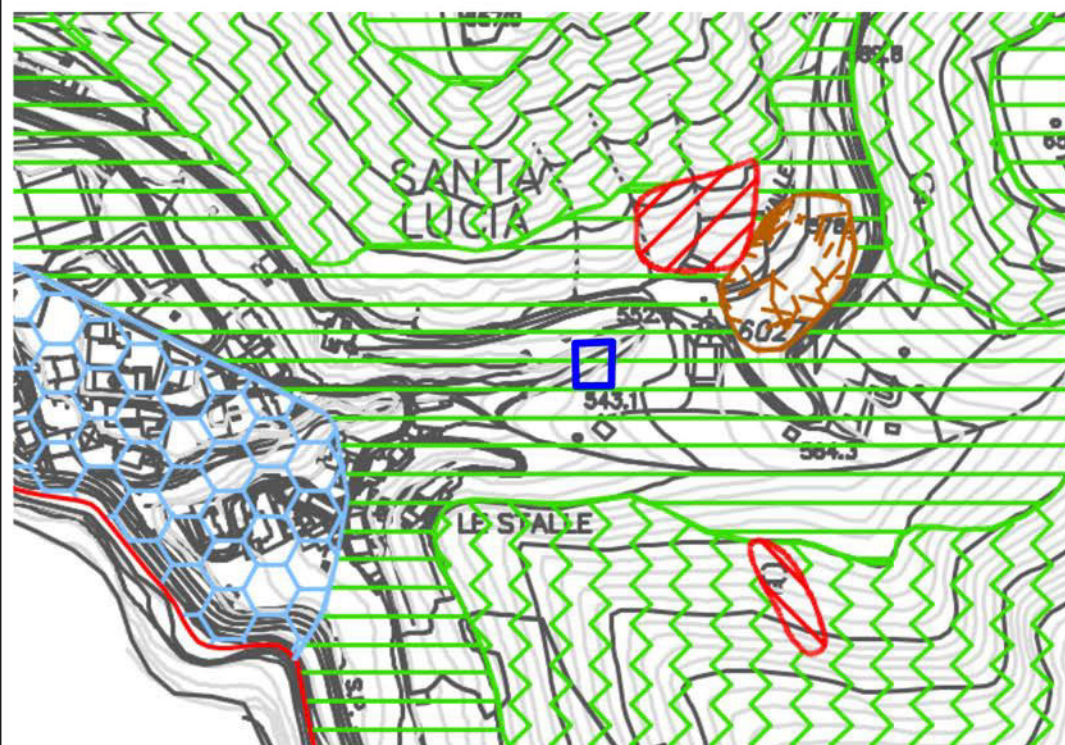
adozione delibera C.C. del
approvazione delibera C.C. del

il sindaco Fausto Dolci
R.U.P. Lorenzo Pagliana

studio tecnico
Arch. Eugenio Guglielmi
e Arch. Massimo Dell'Oro
STUDIO ARCHITETTURA DELL'ORO - Via Mascari, 32 - 23900 LECCO - Tel. +39 0341382200 - Fax. +39 0341351469 - e-mail: studio.delloro@gmail.com

scala 1:2.000
tema Cimitero Ambriola
inquadramento territoriale

ESTRATTO TAVOLA 6 DI SINTESI - geomorfologia del terreno



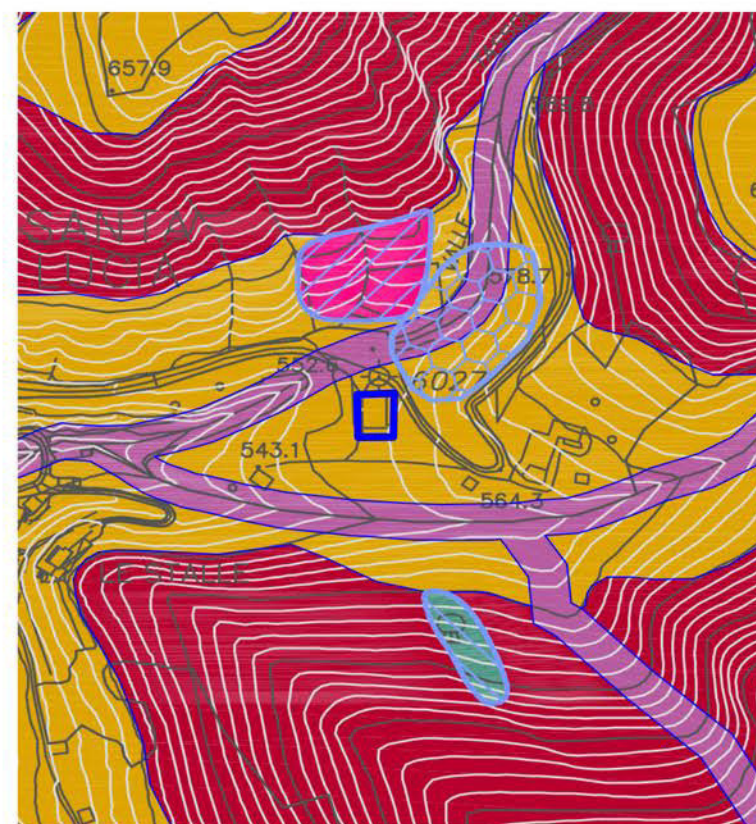
Depositi eluvio-colluviali di spessore mediamente inferiore ad 1m.
Limi sabbiosi e argillosi con scadenti caratteristiche geotecniche inglobanti ciottoli a blocchi relitti derivati dall'alterazione del sottostante substrato roccioso.

- Aree di frana attiva
- Aree molto acclivi o subverticali con pendenza media dei versanti superiore a 35° a pericolosità potenziale per crolli di massi (distacco e accumulo)
- Aree moderatamente acclivi con pendenza media dei versanti compresa fra 20° e 35°
- Aree di frana quiescente
- Discariche e riporti: materiali detritici di varia natura proveniente da escavazione mineraria, sbancamenti e demolizioni edili
- Aree potenzialmente interessate da flussi di detrito in corrispondenza di conoidi

R.D. 523/1904, art 96:
Reticolo idrico minore e fasce di rispetto

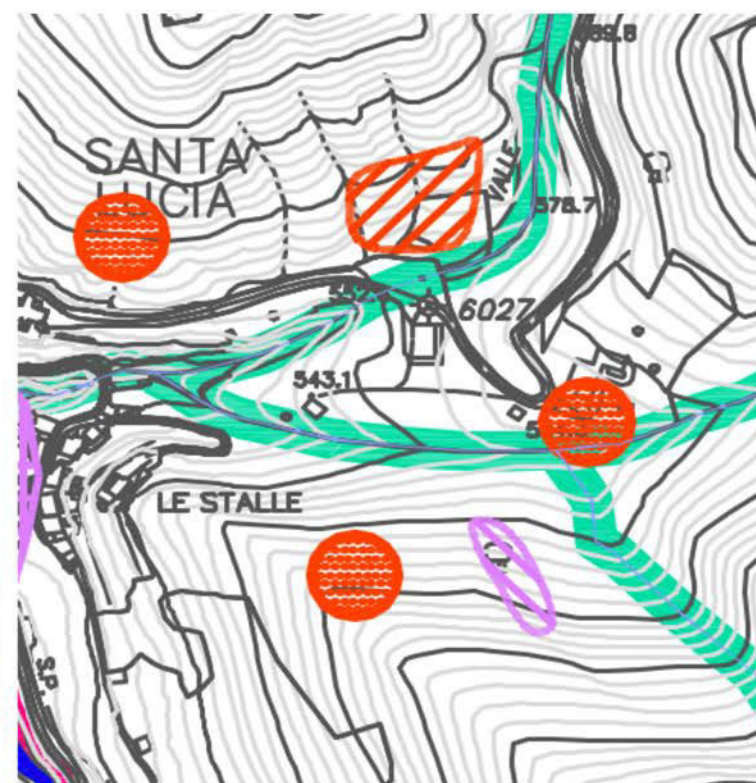
- Reticolo idrico minore di pertinenza comunale
- Fascia di rispetto di 10 metri sul Reticolo Idrico di pertinenza comunale
- Area di Frana inattiva (Fs)
- Area di Frana quiescente (Fq)
- Area di Frana attiva (Fa)
- Area di Frana attiva non perimetrata (Fa)

carta della fattibilità geologica - ESTRATTO TAVOLA 7b

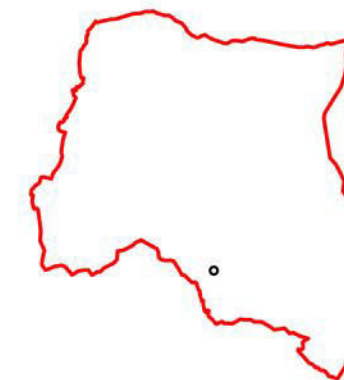


- Classe 3a
- Classe 4a
- Classe 4b
- Classe 4e
- Z2: zona con terreni di fondazione particolarmente scadenti (terreni di riporto)

carta dei vincoli - ESTRATTO TAVOLA 5a

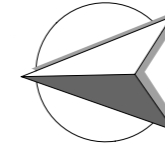
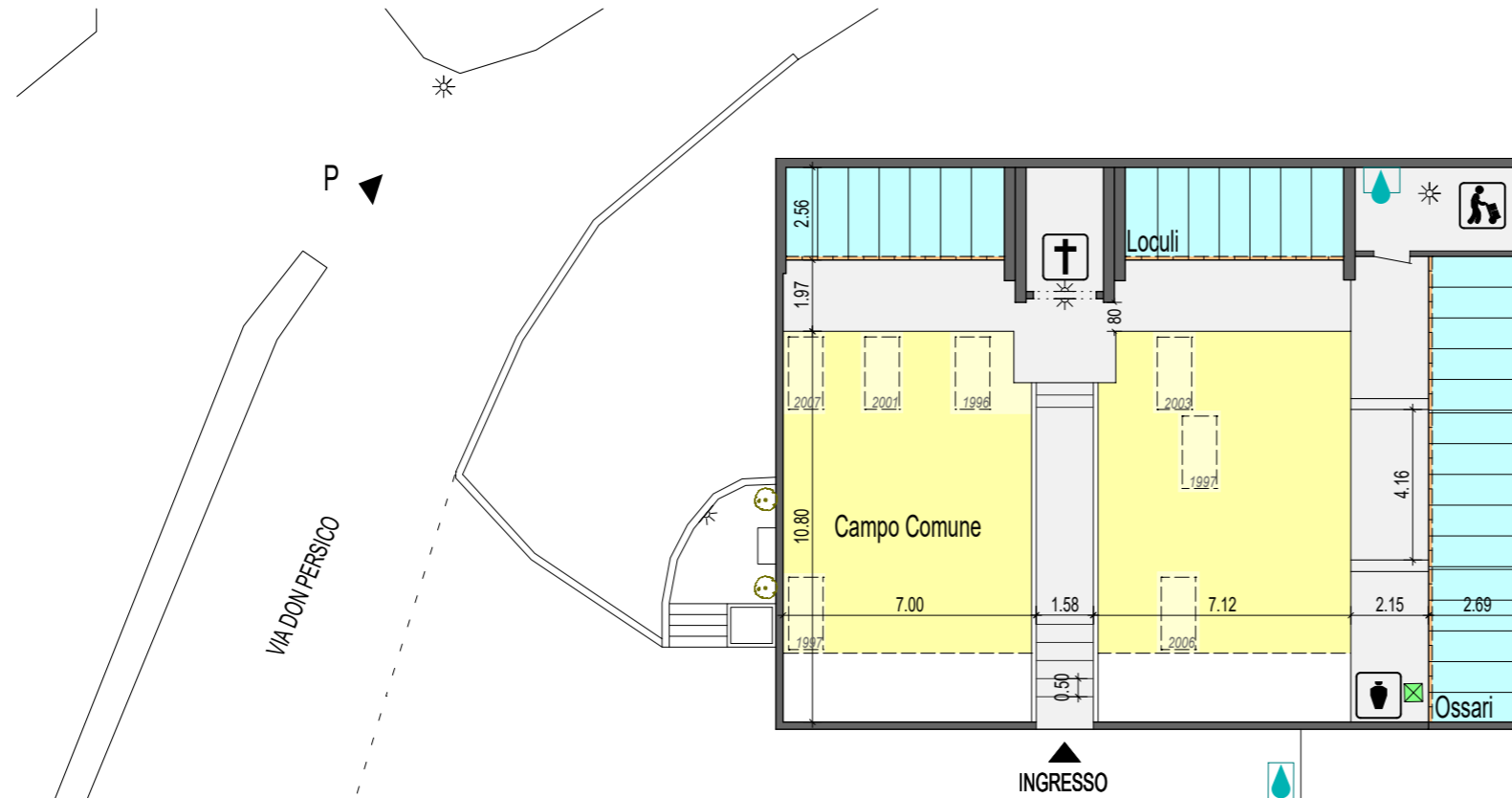


FRAZIONE DI
AMBRIOLA
IN COMUNE DI COSTA SERINA



<p>Comune di Costa Serina PROVINCIA DI BERGAMO</p> 	
<p>PIANO CIMITERIALE 2016</p>	
<p>REGOLAMENTO REGIONALE n.6 del 09/12/2004, art.6 BURL n. 46, 1° suppl. ord. del 12 Novembre 2004</p>	
<p>adozione delibera C.C. del</p>	<p>approvazione delibera C.C. del</p>
<p>il sindaco Fausto Dolci</p>	<p>R.U.P. Lorenzo Pagliana</p>
<p>studio tecnico Arch. Eugenio Guglielmi e Arch. Massimo Dell'Oro STUDIO ARCHITETTURA DELL'ORO - Via Mascari, 32 - 23800 LECCEO - Tel. +39 0341362200 - Fax. +39 0341351469 - e-mail: studio.dello@gmail.com</p>	
<p>scala -</p>	<p>tema Cimitero Ambriola inquadramento geologico</p>
<p>tavola 13</p>	

STATO DI FATTO - TIPOLOGIE SEPOLTURA - SERVIZI E IMPIANTI SCALA 1:200

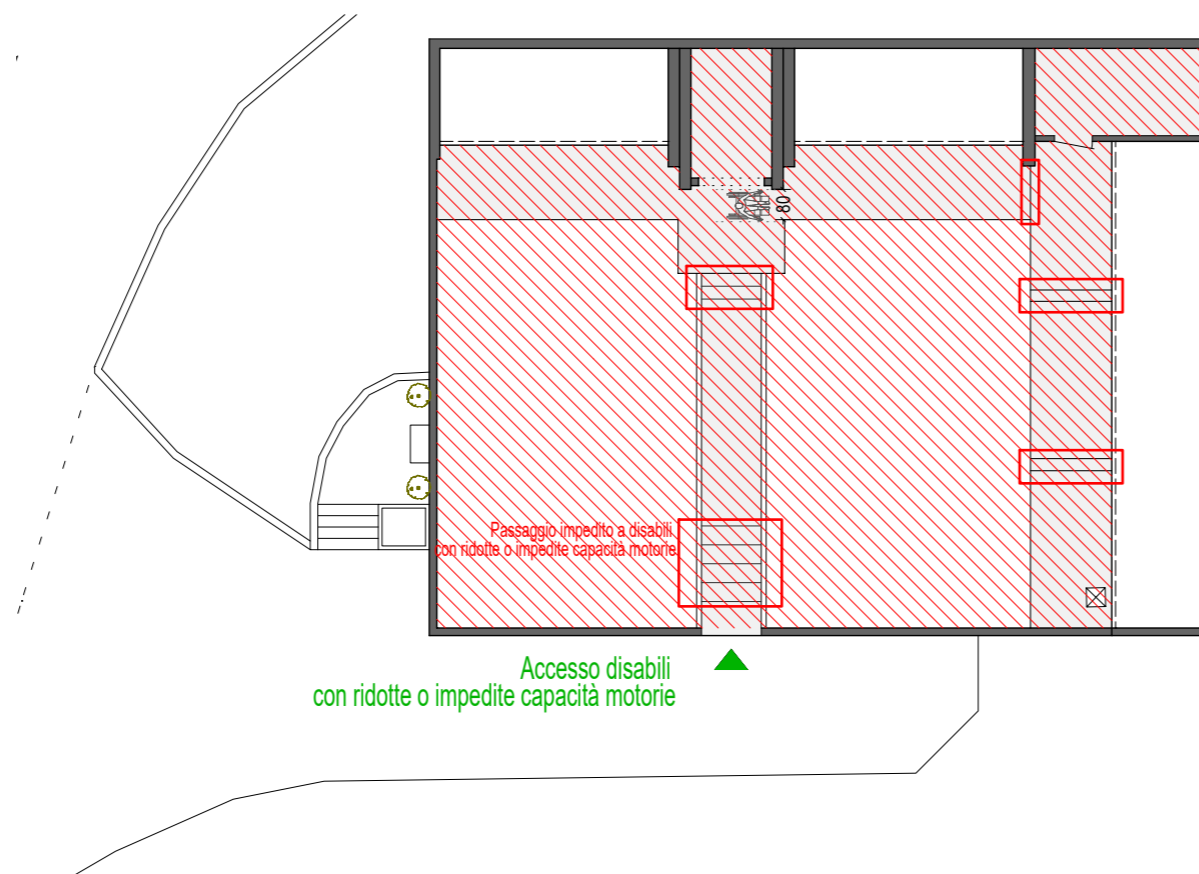


Servizi garantiti:

- Sistema di sorveglianza
- Ossario e cinerario comune
- Parcheggi
- Impianto di illuminazione interno ed esterno
- Cappella
- Deposito
- Impianto idrico accessorio

	tot.	occupati	percentuale di occupazione
INUMAZIONE - Campo Comune m ²	122	20	16%
ovvero: fosse individuali n.	-	7	
TUMULAZIONE - Luculi n.	87	41	47%
Ossari n.	58	17	29%
TOMBE DI FAMIGLIA n.	0		

STATO DI FATTO - BARRIERE ARCHITETTONICHE SCALA 1:200



Comune di Costa Serina

PROVINCIA DI BERGAMO

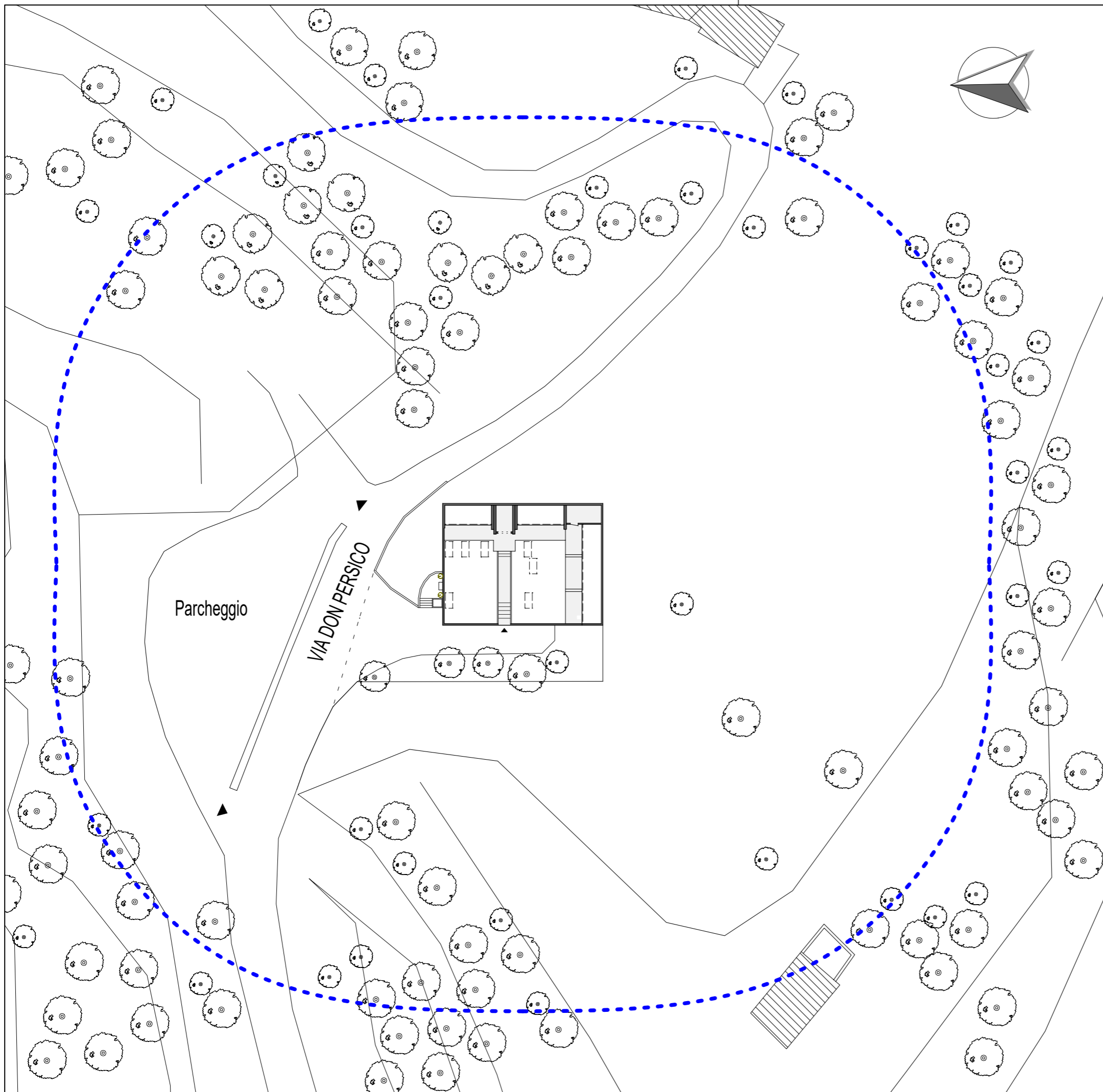
PIANO CIMITERIALE 2016

REGOLAMENTO REGIONALE n.6 del 09/12/2004, art.6
BURL n. 46, 1° suppl. ord. del 12 Novembre 2004

adozione delibera C.C. del	R.U.P.
approvazione delibera C.C. del	il sindaco
Fausto Dolci	Lorenzo Pagliana

studio tecnico Arch. Eugenio Guglielmi e Arch. Massimo Dell'Oro <small>STUDIO ARCHITETTURA DELL'ORO - Via Mascari, 32 - 23800 LECCO - Tel. +39 0341362200 - Fax. +39 0341351469 - e-mail: studio.delloro@gmail.com</small>	tavola
scala 1:200	tema Cimitero Ambriola Stato di Fatto - Aprile 2016

14

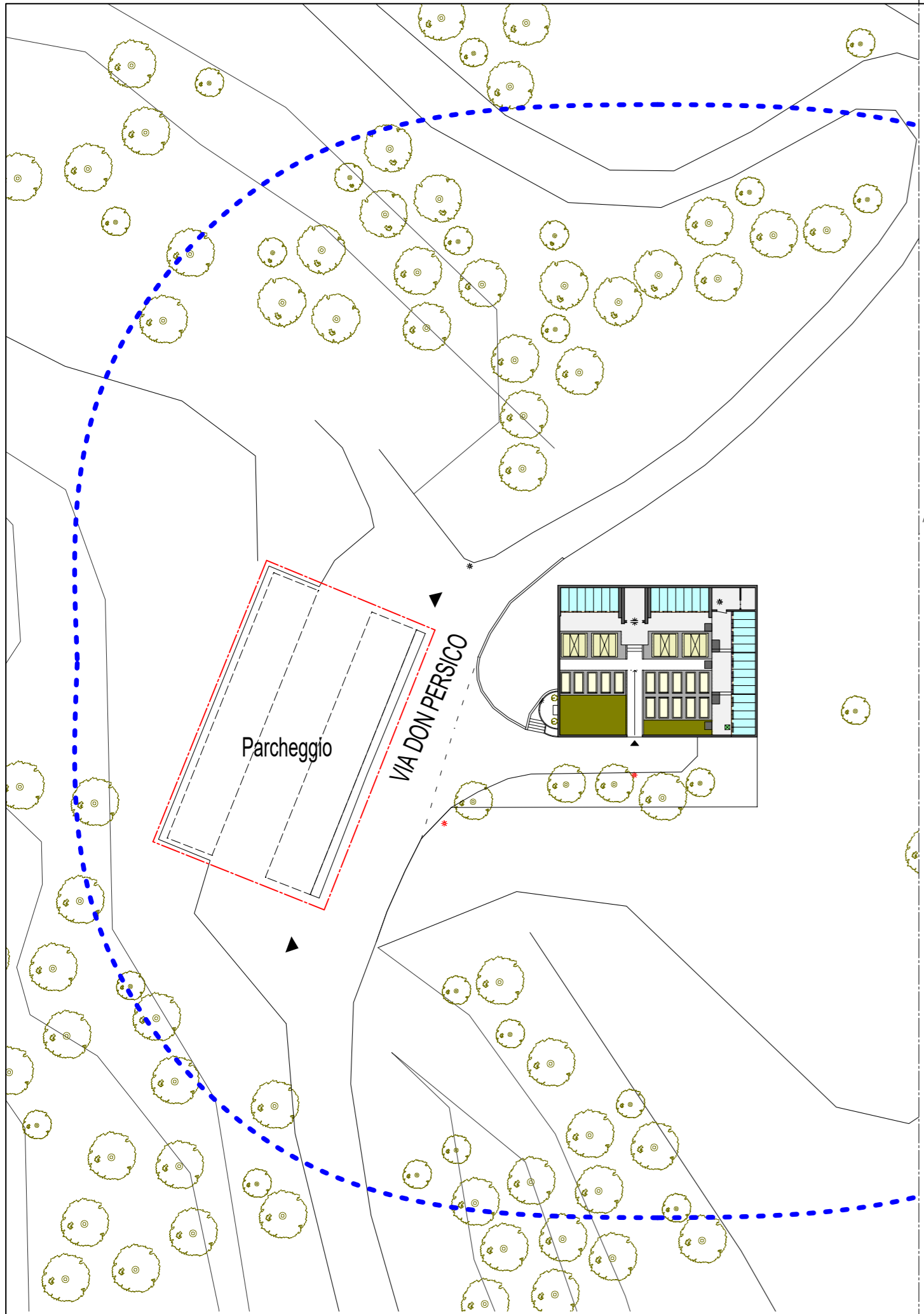


Servizi da integrare:

-  Abbattimento barriere architettoniche
-  Deposito Mortuario
-  Campo di mineralizzazione
-  Servizi igienici accessibili a disabili con ridotte o impedito capacità motorie
-  Impianto di illuminazione esterno
-  Accesso mezzi meccanici

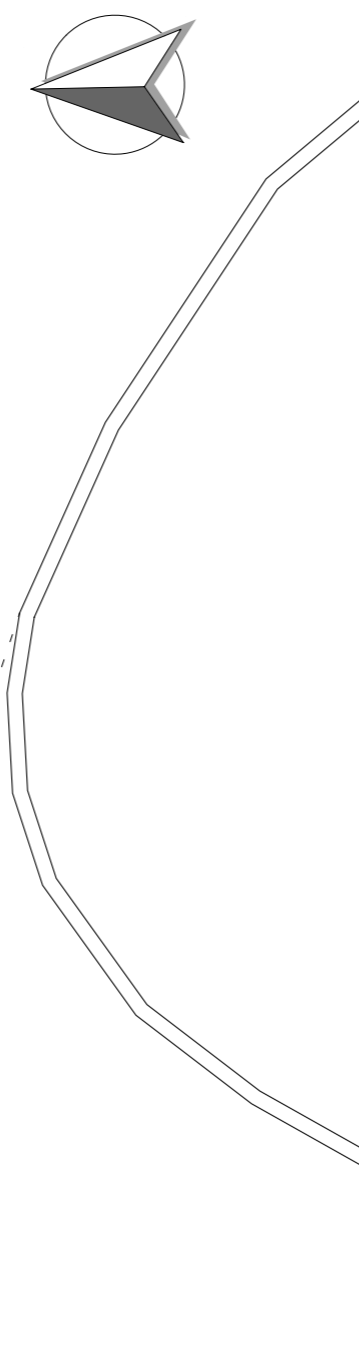
..... Fascia di rispetto cimiteriale 50 m

<p>Comune di Costa Serina PROVINCIA DI BERGAMO</p> 	
<p>PIANO CIMITERIALE 2016</p>	
<p>REGOLAMENTO REGIONALE n.6 del 09/12/2004, art.6 BURL n. 46, 1° suppl. ord. del 12 Novembre 2004</p>	
<p>adozione delibera C.C. del approvazione delibera C.C. del</p>	
<p>il sindaco Fausto Dolci</p>	<p>R.U.P. Lorenzo Pagliana</p>
<p>studio tecnico Arch. Eugenio Guglielmi e Arch. Massimo Dell'Oro STUDIO ARCHITETTURA DELL'ORO - Via Mascari, 32 - 23800 LECCO - Tel. +39 0341362200 - Fax. +39 0341351469 - e.mail: studio.delloro@gmail.com</p>	
<p>scala 1:500</p>	<p>tema Cimitero Ambriola Planimetria 1:500 - Stato di Fatto</p>
<p>15</p>	



Planimetria - scala 1:500

..... Fascia di rispetto cimiteriale 50 m



- Area soggetta ad adeguamento
- Area di Intervento
- Pedane di superamento soglia per disabili con ridotta capacità motoria
- Illuminazione preesistente
- Illuminazione integrata
- Area di mineralizzazione
- Tombe di famiglia
- Sepoltura ad inumazione
- Sepoltura a tumulazione
- Celle cinerarie (due fasce sotto ai loculi)
- Ossari (una sola fascia sotto ai loculi)
- Cinerario e ossario comune
- Sepolture preesistenti

Stato di progetto - scala 1:100



	Tot.	occupate (non scadute)	LIBERI	percentuale di occupazione
INUMAZIONE: individuale n. 15	7	8	46%	
TUMULAZIONE - Luculi n. 77	41	0	36	53%
Ossari n. 58	17	0	42	29%
Celle cinerarie n. 40	0	0	40	0%
TOMBE DI FAMIGLIA n. 4	0	0	4	0%

- Servizi integrati:**
- Abbattimento barriere architettoniche
 - Deposito Mortuario
 - Campo di mineralizzazione
 - Servizi igienici accessibili a disabili con ridotte o impedito capacità motorie
 - Impianto di illuminazione esterno
 - Accesso mezzi meccanici

Comune di Costa Serina
 PROVINCIA DI BERGAMO

PIANO CIMITERIALE 2016

REGOLAMENTO REGIONALE n.6 del 09/12/2004, art.6
 BURL n. 46, 1° suppl. ord. del 12 Novembre 2004

adozione delibera C.C. del
 approvazione delibera C.C. del







il sindaco **Fausto Dolci**
 R.U.P. **Lorenzo Pagliana**

studio tecnico
Arch. Eugenio Guglielmi e Arch. Massimo Dell'Oro
 STUDIO ARCHITETTURA DELL'ORO - Via Masari, 32 - 23900 LECCO - Tel. +39 0341382200 - Fax. +39 0341351469 - e-mail studio.delloro@gmail.com


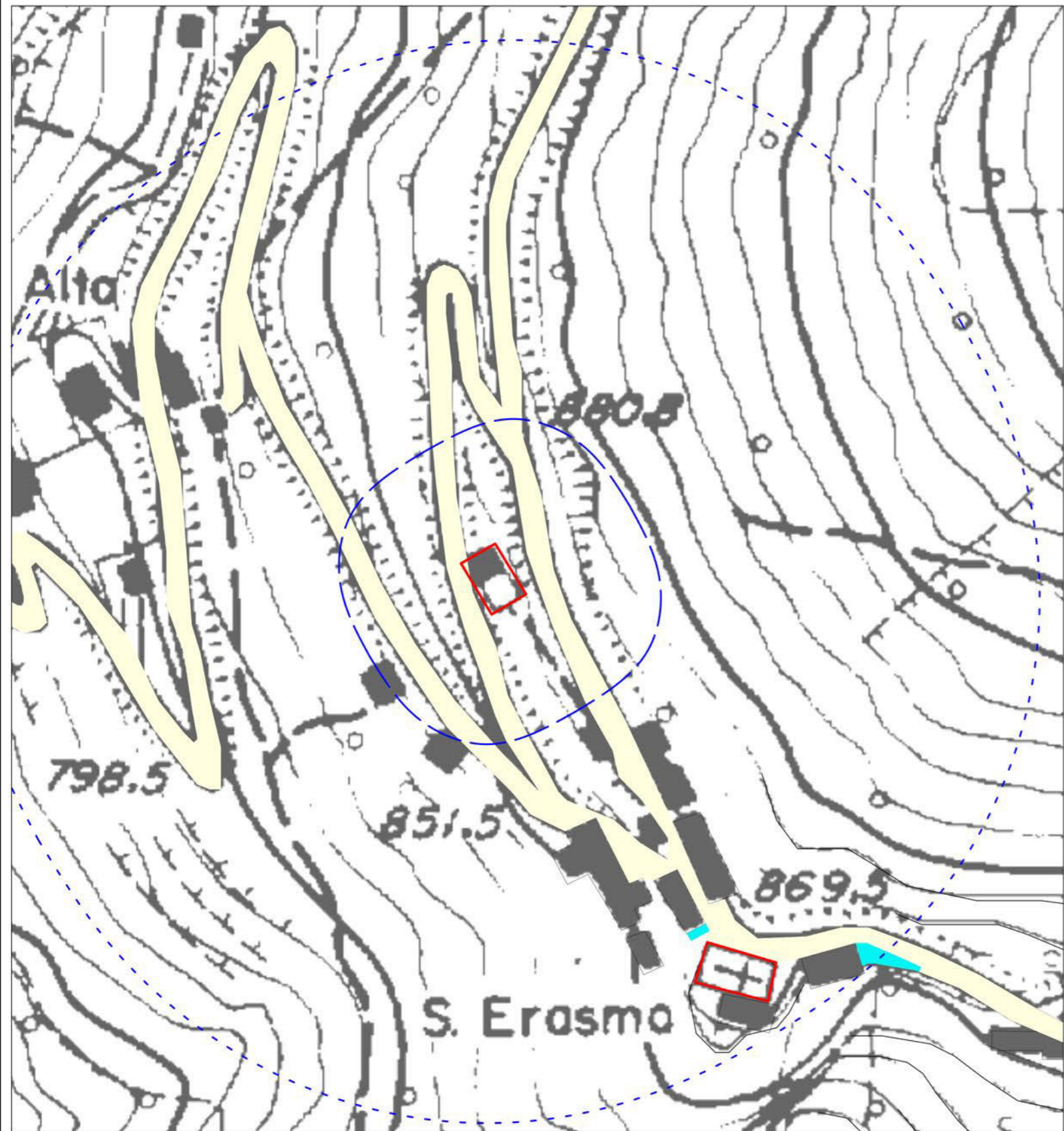
scala varie
 tema **Cimitero Ambriola**
 Progetto di intervento










tavola **16**

FASCIA DI RISPETTO CIMITERIALE 200 METRI - percorsi, strade, parcheggi, accessi

-  Spazi adibiti a parcheggio
-  Strada da cui si accede al cimitero
-  Strade principali di collegamento
-  Chiesa di riferimento
-  Fascia di rispetto cimiteriale 50 m
-  Fascia di rispetto cimiteriale 200 m

ESTRATTO CARTA TECNICA REGIONALE VISTA AEREA - frazione Costa Serina



-  Chiesa Parrocchiale di S. Erasmo
-  Monumento ai caduti Trafficanti
-  Grotta Madonna di Lourdes
-  Fasce di rispetto stradale (D.p.r. 495/92 - D.p.r. 147/93)
-  Fasce di rispetto del reticolo idrografico minore (D.G.R. n. 7/20552 del 02/02/2005)
-  Vincolo idrogeologico (R.D. 3267/23)
-  Aree boscate (art.3 L.R. 27/04)
-  Sentieri e strade storiche
-  Nuclei insediativi storici

Fasce di rispetto stradale (D.p.r. 495/92 - D.p.r. 147/93)

Fasce di rispetto del reticolo idrografico minore (D.G.R. n. 7/20552 del 02/02/2005)

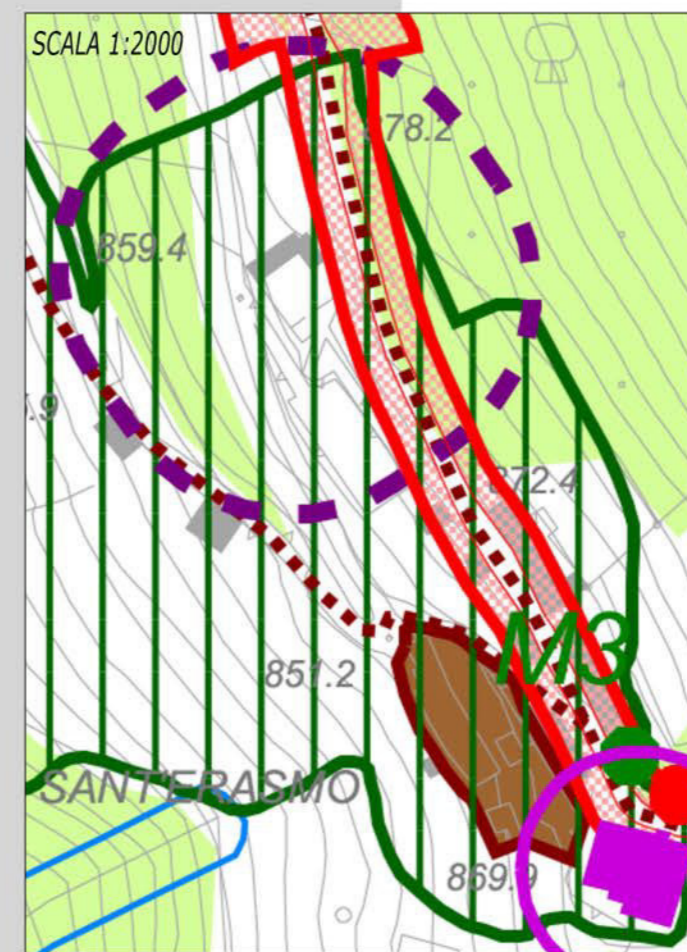
Vincolo idrogeologico (R.D. 3267/23)

Aree boscate (art.3 L.R. 27/04)

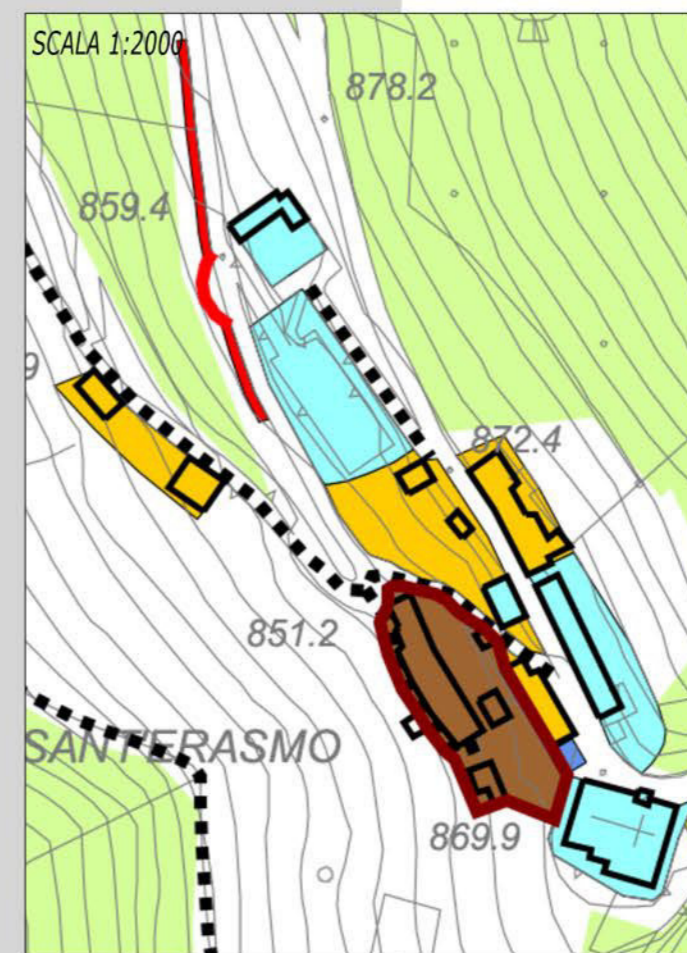
Sentieri e strade storiche

Nuclei insediativi storici








SCALA 1:5.000



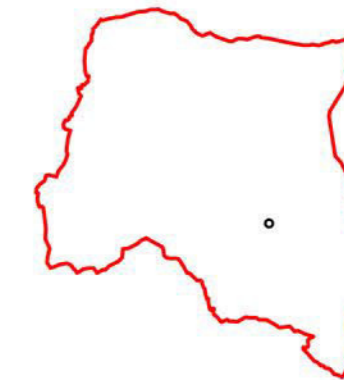
ESTRATTO PGT - Tav. pdr.7 carta dei vincoli



ESTRATTO PGT - Tav. pdr1.1 complessiva ambiti

-  Rete dei percorsi / mulattiere
-  DE - Ambiti a densità esistente
-  Piano dei Servizi Attrezzature
-  Nuclei di antica formazione
-  Ambito agricolo boschivo
-  Piano dei servizi - parcheggi esistenti
-  Piano dei Servizi - Parcheggi in progetto

FRAZIONE DI
TRAFFICANTI
IN COMUNE DI COSTA SERINA



Comune
di Costa Serina
PROVINCIA DI BERGAMO



PIANO CIMITERIALE 2016

REGOLAMENTO REGIONALE n.6 del 09/12/2004, art.6
BURL n. 46, 1° suppl. ord. del 12 Novembre 2004

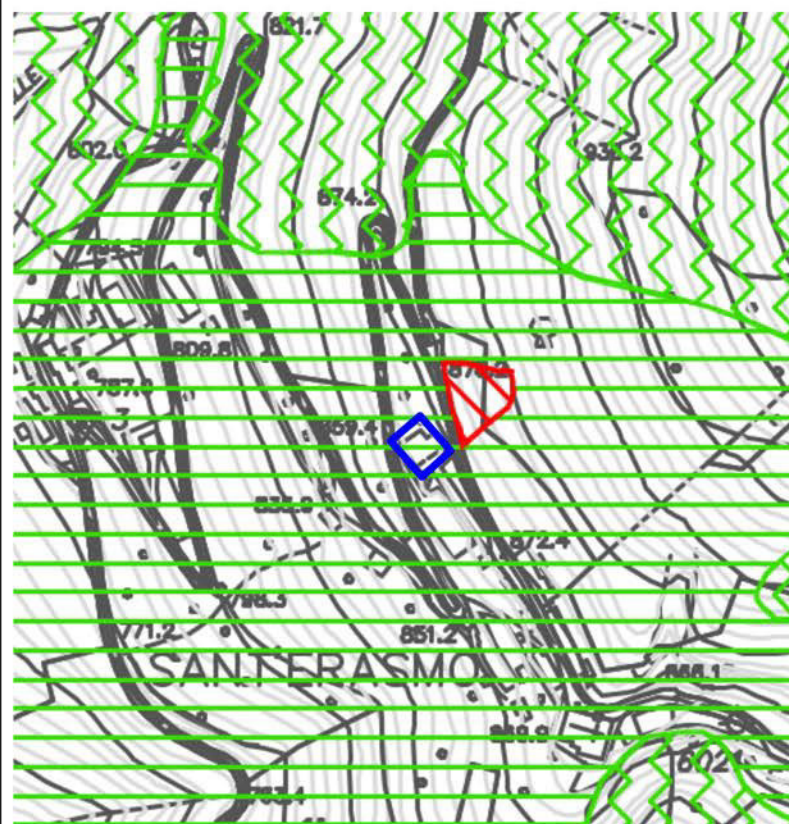
adozione delibera C.C. del
approvazione delibera C.C. del

il sindaco
Fausto Dolci
Lorenzo Pagliana
R.U.P.




studio tecnico
Arch. Eugenio Guglielmi
e Arch. Massimo Dell'Oro
STUDIO ARCHITETTURA DELL'ORO - Via Mascari, 32 - 23900 LECCO - Tel. +39 0341382200 - Fax. +39 0341351469 - e-mail: studio.delloro@gmail.com

scala
1:2.000
tema
Cimitero Trafficanti
inquadramento territoriale
tavola
17

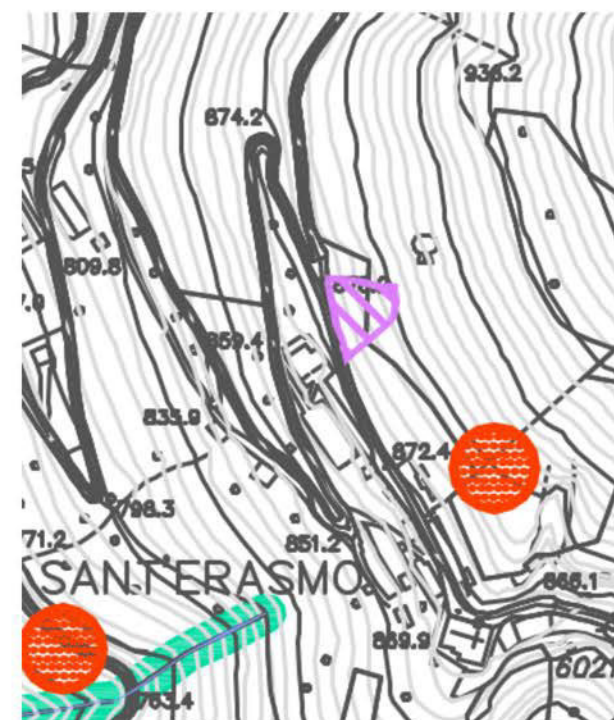
ESTRATTO TAVOLA 6 DI SINTESI - geomorfologia del terreno







Depositi eluvio-colluviali di spessore mediamente inferiore ad 1m. Limi sabbiosi e argillosi con scadenti caratteristiche geotecniche inglobanti ciottoli a blocchi relitti derivati dall'alterazione del sottostante substrato roccioso.

-  Aree molto acclivi o subverticali con pendenza media dei versanti superiore a 35° a pericolosità potenziale per crolli di massi (distacco e accumulo)
-  Aree moderatamente acclivi con pendenza media dei versanti compresa fra 20° e 35°
-  Aree di frana quiescente

carta dei vincoli - ESTRATTO TAVOLA 5a



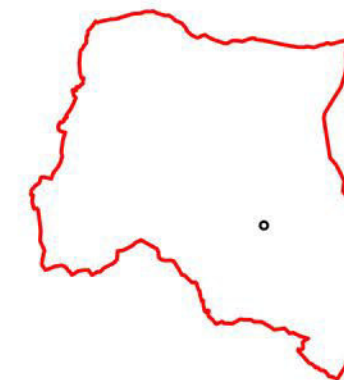
R.D. 523/1904, art 96: Reticolo idrico minore e fasce di rispetto

- Reticolo idrico minore di pertinenza comunale 
- Fascia di rispetto di 10 metri sul Reticolo Idrico di pertinenza comunale 
- Area di Frana quiescente (Fq) 
- Area di Frana attiva non perimetrata (Fa) 

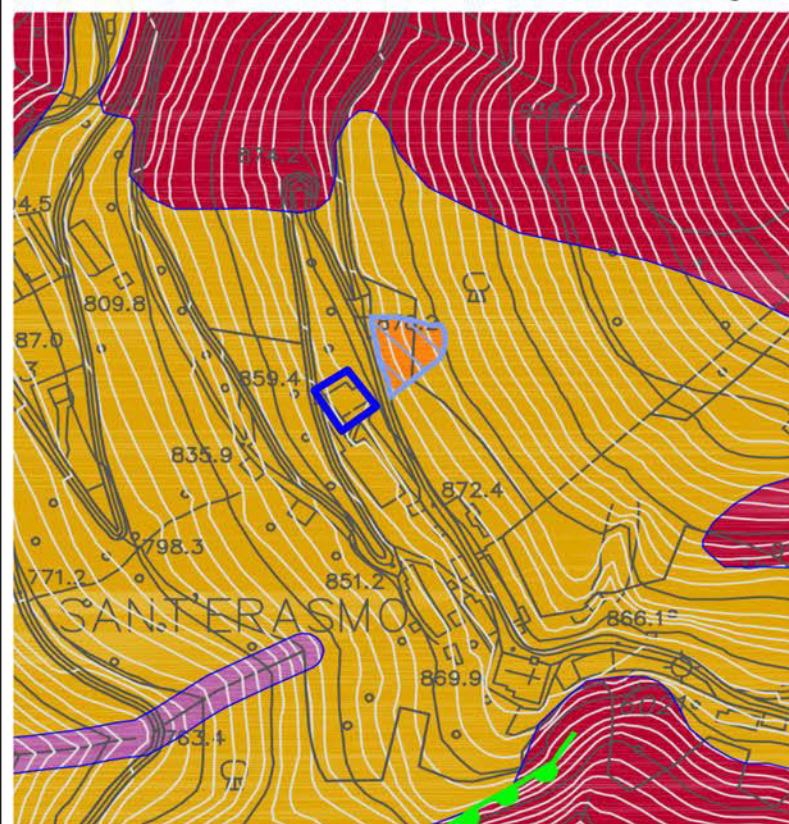
FRAZIONE DI







TRAFFICANTI

IN COMUNE DI COSTA SERINA



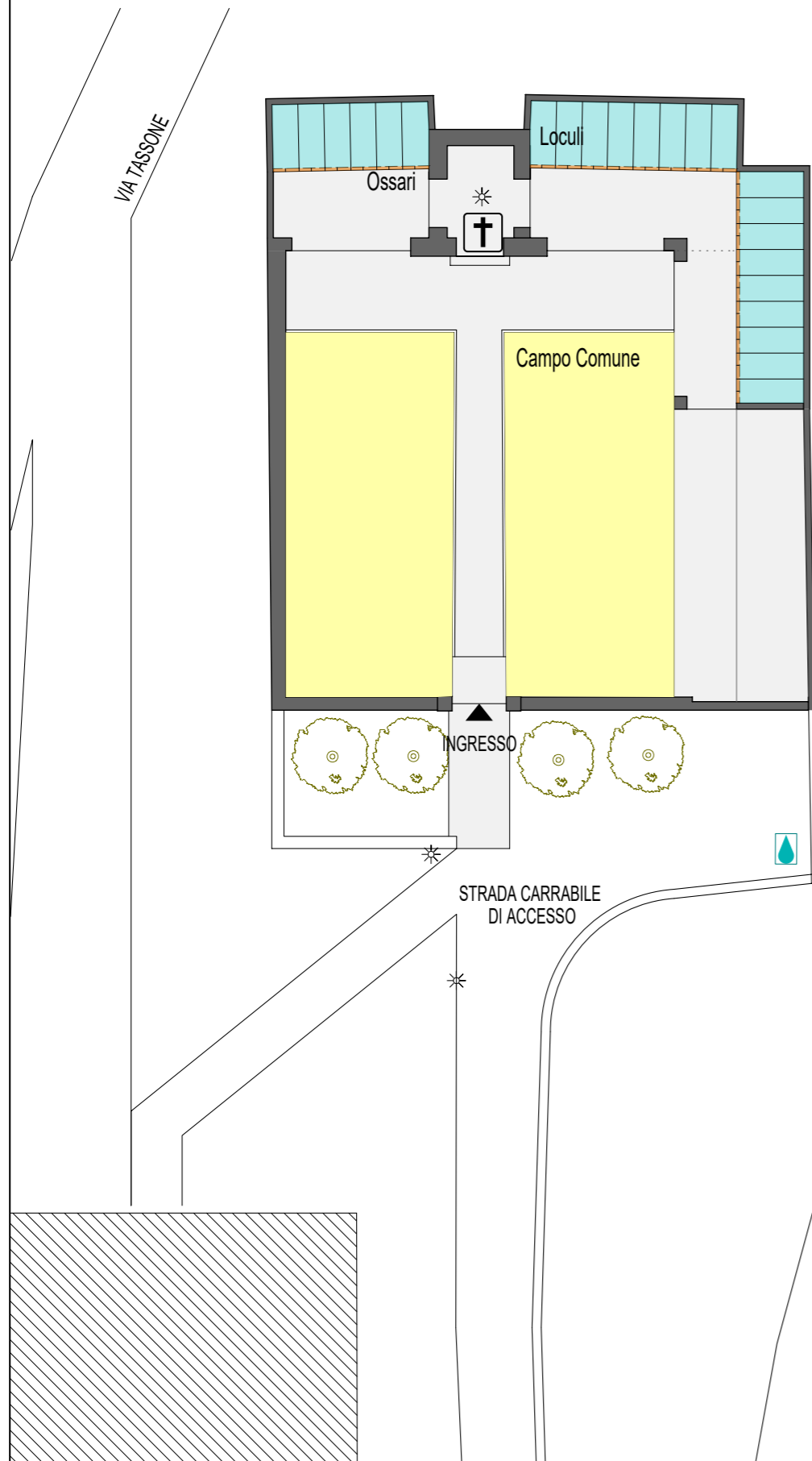
ESTRATTO TAVOLA 7b - carta della fattibilità geologica



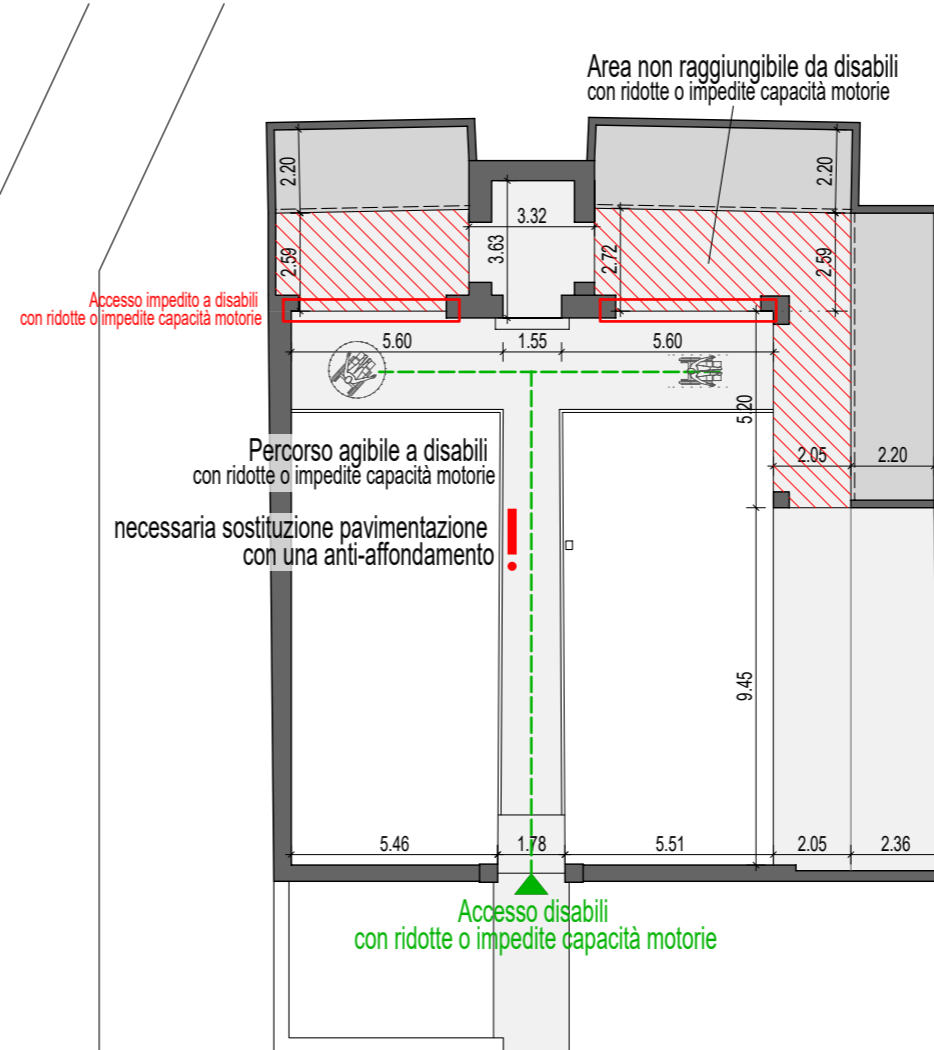
-  Classe 3a
-  Classe 3b
-  Classe 4a
-  Classe 4e
-  Z1b: zona caratterizzata da movimenti franosi quiescenti
-  Z1b: zona caratterizzata da movimenti franosi quiescenti

<p>Comune di Costa Serina PROVINCIA DI BERGAMO</p> 	
<p>PIANO CIMITERIALE 2016</p>	
<p>REGOLAMENTO REGIONALE n.6 del 09/12/2004, art.6 BURL n. 46, 1° suppl. ord. del 12 Novembre 2004</p>	
<p>adozione delibera C.C. del approvazione delibera C.C. del</p>	
<p>il sindaco Fausto Dolci</p>	<p>R.U.P. Lorenzo Pagliana</p>
<p>studio tecnico Arch. Eugenio Guglielmi e Arch. Massimo Dell'Oro STUDIO ARCHITETTURA DELL'ORO - Via Mascari, 32 - 23800 LECCO - Tel. +39 0341362200 - Fax. +39 0341351469 - e-mail: studio.delloro@gmail.com</p>	
<p>tavola 18</p>	
<p>scala -</p>	<p>tema Cimitero Trafficanti inquadramento geologico</p>

STATO DI FATTO - BARRIERE ARCHITETTONICHE SCALA 1:200



STATO DI FATTO - TIPOLOGIE SEPOLTURA - SERVIZI E IMPIANTI SCALA 1:200



- Campo Comune
- Loculi
- Ossari (una sola fascia sotto ai loculi)



Servizi garantiti:

- Impianto di illuminazione interno ed esterno
- Cappella
- Accessibilità mezzi meccanici
- Impianto idrico accessorio

	tot.	occupati	percentuale di occupazione
INUMAZIONE - Campo Comune m ²	132	0	0%
ovvero: fosse individuali n.	-	0	
<i>N.B. : Tutte le tombe sono scadute e pronte per la Esumazione</i>			
TUMULAZIONE - Luculi n.	92	76	83%
Ossari n.	46	19	41%
TOMBE DI FAMIGLIA n.	-	0	

Comune di Costa Serina
PROVINCIA DI BERGAMO

PIANO CIMITERIALE 2016

REGOLAMENTO REGIONALE n.6 del 09/12/2004, art.6
BURL n. 46, 1° suppl. ord. del 12 Novembre 2004

adozione delibera	C.C.	del	
approvazione delibera	C.C.	del	

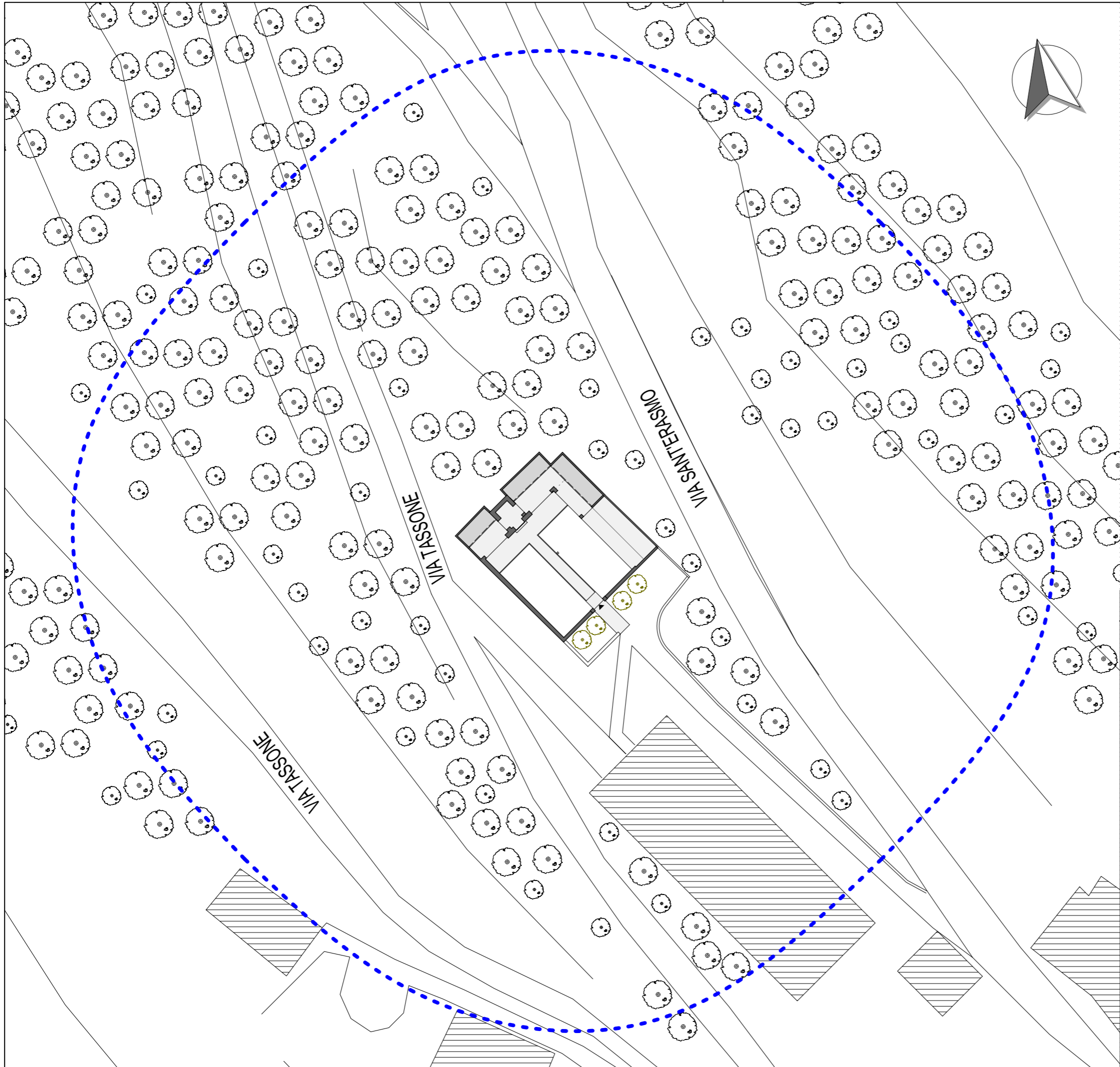
il sindaco Fausto Dolci	R.U.P. Lorenzo Pagliana
-----------------------------------	-----------------------------------

studio tecnico
Arch. Eugenio Guglielmi e Arch. Massimo Dell'Oro
STUDIO ARCHITETTURA DELL'ORO - Via Mascari, 32 - 23800 LECCO - Tel. +39 0341362200 - Fax. +39 0341351469 - e-mail: studio.delloro@gmail.com

tavola


scala 1:200	tema Cimitero Trafficanti Stato di Fatto - Aprile 2016
-----------------------	--

19



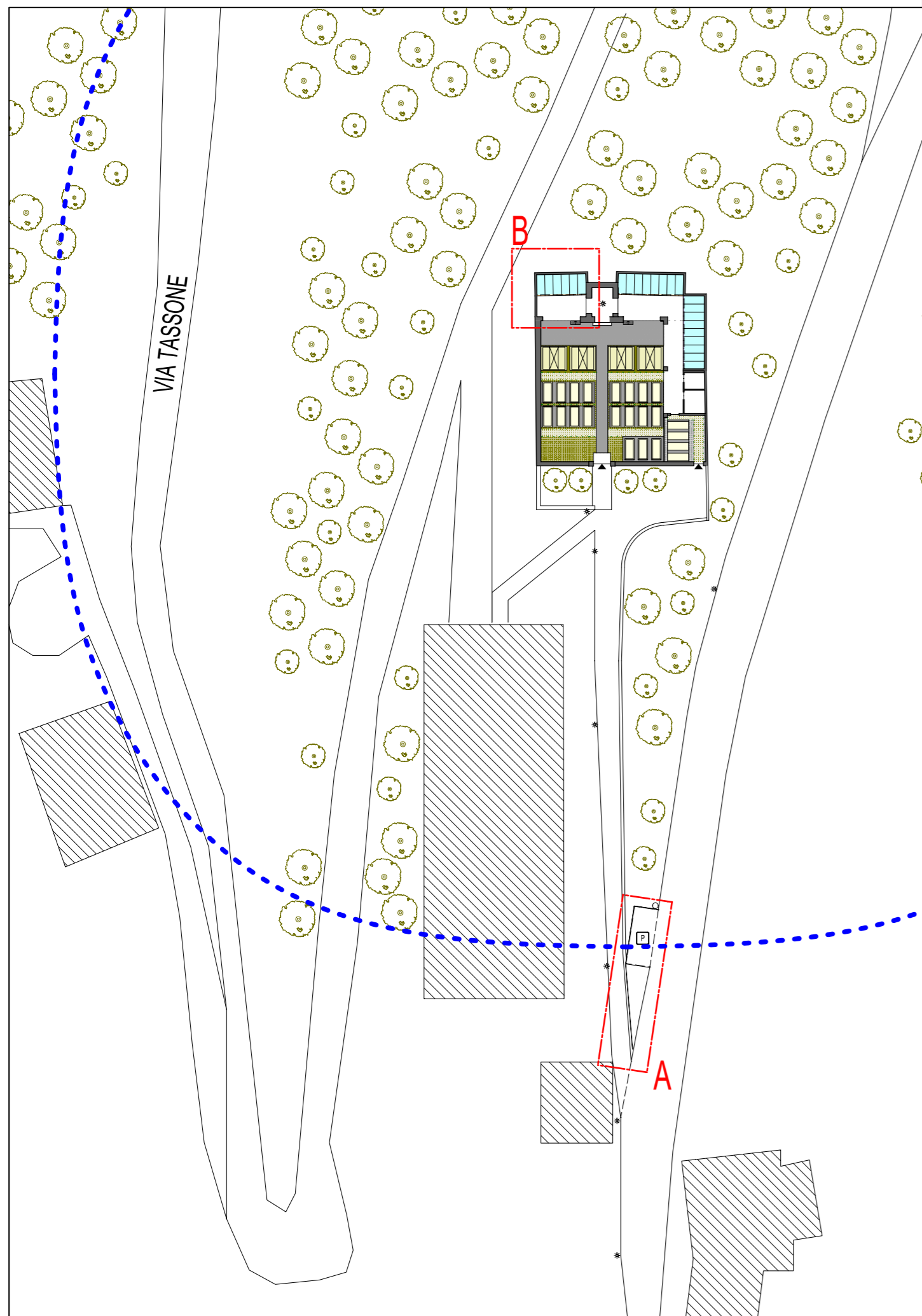
Servizi da integrare:

-  Abbattimento barriere architettoniche
-  Servizi igienici accessibili a disabili con ridotte o impedito capacità motorie
-  Deposito Mortuario
-  Parcheggi
-  Reparto Speciale - defunti di altra religione
-  Campo di Mineralizzazione

 Si rileva necessario un intervento di consolidamento strutturale al pilastro posteriore su via tassone.

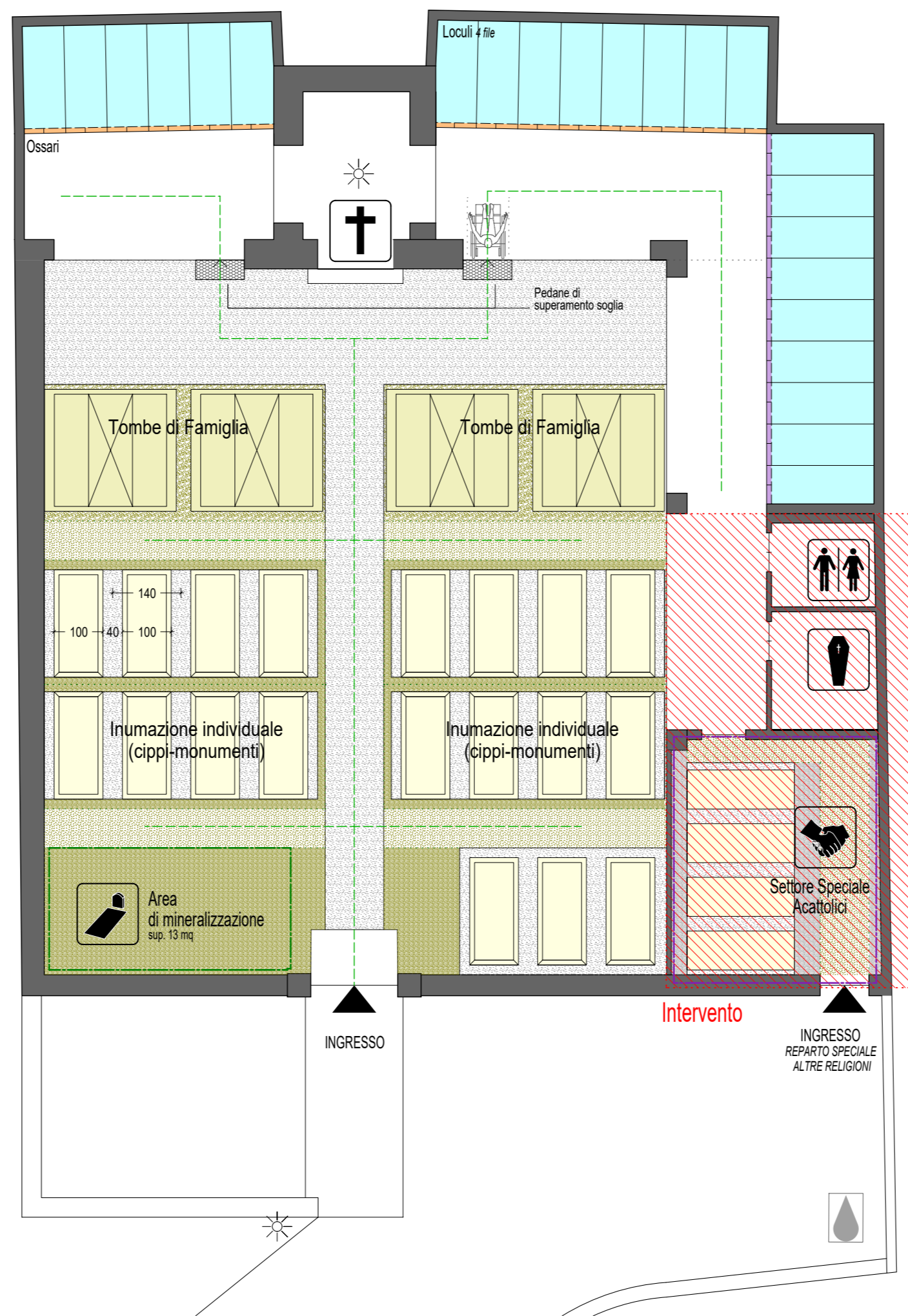
 Fascia di rispetto cimiteriale 50 m

<p>Comune di Costa Serina PROVINCIA DI BERGAMO</p> 	
<h2>PIANO CIMITERIALE 2016</h2>	
REGOLAMENTO REGIONALE n.6 del 09/12/2004, art.6 BURL n. 46, 1° suppl. ord. del 12 Novembre 2004	
adozione delibera C.C. del approvazione delibera C.C. del	
il sindaco Fausto Dolci	R.U.P. Lorenzo Pagliana
studio tecnico Arch. Eugenio Guglielmi e Arch. Massimo Dell'Oro STUDIO ARCHITETTURA DELL'ORO - Via Mascari, 32 - 23800 LECCO - Tel. +39 0341362200 - Fax. +39 0341351469 - e-mail: studio.delloro@gmail.com	
scala 1:500	tema Cimitero Trafficanti Planimetria 1:500 - Stato di Fatto
20	



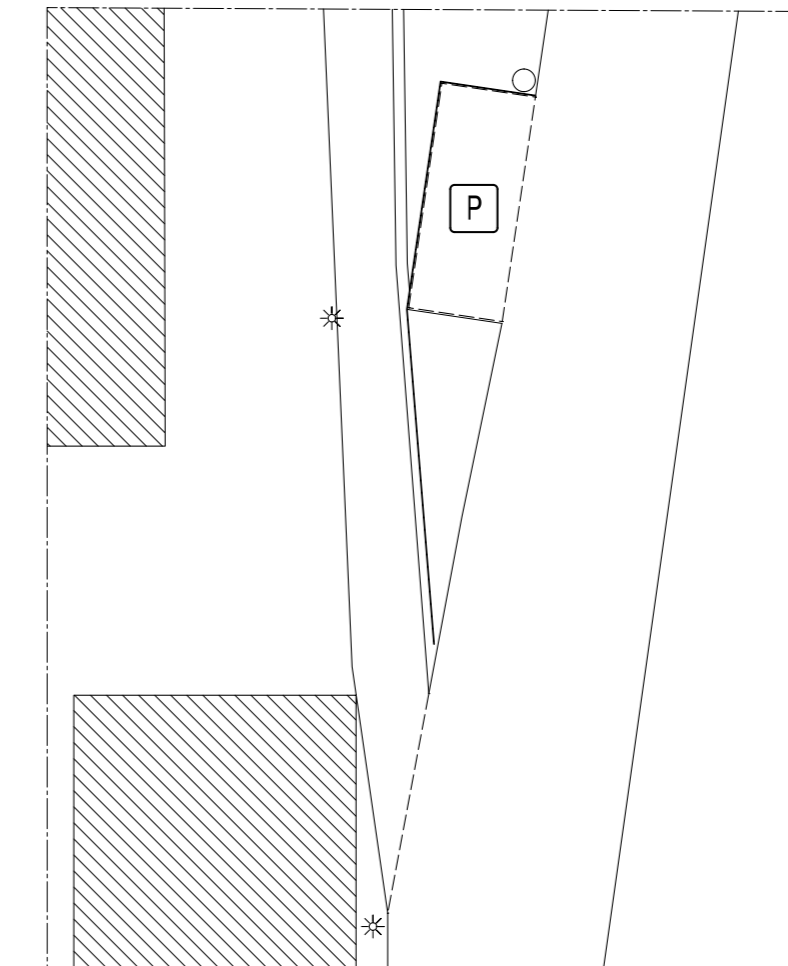

Planimetria - scala 1:500

..... Fascia di rispetto cimiteriale 50 m

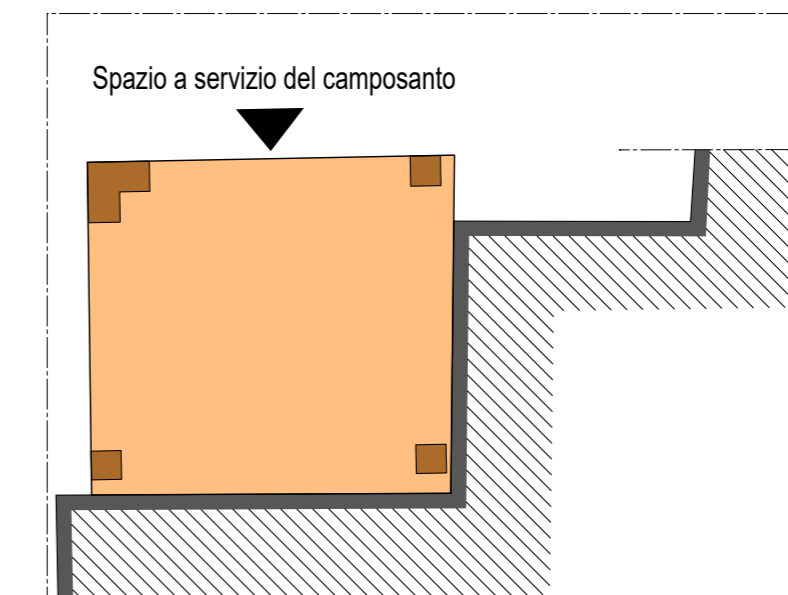


Stato di progetto - scala 1:100

- Area di Intervento
- Pedane di superamento soglia per disabili con ridotta capacità motoria
- Illuminazione preesistente
- Area di mineralizzazione
- Tombe di famiglia
- Sepoltura ad inumazione
- Sepoltura a tumulazione
- Ossari (una sola fascia sotto ai loculi)
- Celle cinerarie (una sola fascia sotto ai loculi)



A - Stato di progetto, piazzola di parcheggio - scala 1:200



B - Stato di progetto, pilastro posteriore su via Tassoni - scala 1:100

		Tot.	occupate (non scadute)	LIBERI	
INUMAZIONE: individuale n. 19		0	19	0%	
		disponibilità totale	occupati	prenotati	LIBERI
TUMULAZIONE - Luculi n. 112		74	2	36	68%
Ossari n. 34		19	0	15	56%
Celle cinerarie n. 22		0	0	22	0%
TOMBE DI FAMIGLIA n. 4		0	0	4	0%

- Servizi integrati:**
- Abbattimento barriere architettoniche
 - Servizi igienici accessibili a disabili con ridotte o impedito capacità motorie
 - Deposito Mortuario
 - Parcheggio
 - Reparto Speciale - defunti di altra religione
 - Campo di Mineralizzazione
 - Intervento di consolidamento strutturale al pilastro posteriore su via Tassone e riqualificazione degli spazi adiacenti.

Comune di Costa Serina
PROVINCIA DI BERGAMO

PIANO CIMITERIALE 2016

REGOLAMENTO REGIONALE n.6 del 09/12/2004, art.6
BURL n. 46, 1° suppl. ord. del 12 Novembre 2004

adozione delibera C.C. del
approvazione delibera C.C. del

il sindaco

Fausto Dolci

R.U.P.

Lorenzo Pagliana

studio tecnico
Arch. Eugenio Guglielmi
e Arch. Massimo Dell'Oro
STUDIO ARCHITETTURA DELL'ORO - Via Masani, 32 - 23900 LECCO - Tel. +39 0341382200 - Fax. +39 0341351469 - e-mail studio.delloro@gmail.com

scala varie

tema
Cimitero Trafficanti
Progetto di intervento

tavola
21