









LEGENDA

Scenari di Pericolosità Sismica Locale

-  Z1a: zona caratterizzata da movimenti franosi attivi
-  Z1b: zona caratterizzata da movimenti franosi quiescenti
-  Z1c: zona potenzialmente franosa caratterizzata da movimenti franosi inattivi o stabilizzati
-  Z2: zona con terreni di fondazione particolarmente scadenti (terreni di riporto)
-  Z3a: zona di ciglio H > 10 m
-  Z3b: zona di cresta rocciosa e/o cocuzzolo
-  Z4a: zona di fondovalle con presenza di depositi alluvionali granulari
-  Z4b: zona di conoide alluvionale

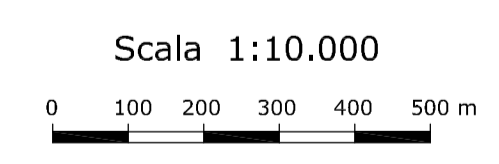
Provincia di Bergamo
COMUNE DI COSTA SERINA



Componente Geologica,
Idrogeologica e Sismica del
Piano di Governo del Territorio
(ai sensi della L.R. 12/2005, art. 57)

TAV_4
Carta della Pericolosità Sismica
Locale (PSL)

marzo 2012



Dott. Geol. Giulio Mazzoleni

Dott. Geol. Davide Incerti



CASTALIA Studio Associato di Geologia dei dottori Incerti Davide e Mazzoleni Giulio
Via San Giorgio, 4 - 24058 ROMANO DI LOMBARDIA (BG)
Tel./Fax 0363/903672 - P. IVA e C.F. 03362470167
www.studiocastalia.com - info@studiocastalia.com