












AREE A PERICOLOSITA' SISMICA LOCALE













-  Z1a: zona caratterizzata da movimenti franosi attivi
-  Z1b: zona caratterizzata da movimenti franosi quiescenti
-  Z1c: zona potenzialmente franosa caratterizzata da movimenti franosi inattivi o stabilizzati
-  Z2: zona con terreni di fondazione particolarmente scadenti (terreni di riporto)
-  Z3a: zona di ciglio H > 10 m
-  Z3b: zona di cresta rocciosa e/o cocuzzolo
-  Z4a: zona di fondovalle con presenza di depositi alluvionali granulari
-  Z4b: zona di conoide alluvionale

VINCOLI

- Vincoli di Polizia Idraulica:
-  Vedi Classe 4e
- Aree di salvaguardia delle captazioni ad uso idropotabile:
D.L. 152/99, D.L. 258/00, D.G.R. 12693/03
-  Area di tutela assoluta (raggio 10 m - classe 4g)
 -  Fascia di rispetto (raggio 200 m)

LEGENDA

Classi di Fattibilità

-  Classe 2
-  Classe 3a
-  Classe 3b
-  Classe 3c
-  Classe 4a
-  Classe 4b
-  Classe 4c
-  Classe 4d
-  Classe 4e
-  Classe 4f
-  Classe 4g
-  Classe 4h

Provincia di Bergamo
COMUNE DI COSTA SERINA



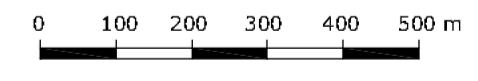
Componente Geologica,
Idrogeologica e Sismica del
Piano di Governo del Territorio
(ai sensi della L.R. 12/2005, art. 57)

TAV 7a

Carta della Fattibilità Geologica
per le Azioni di Piano

marzo 2012

Scala 1:10.000



Dott. Geol. Giulio Mazzoleni

Dott. Geol. Davide Incerti



CASTALIA Studio Associato di Geologia dei dottori Incerti Davide e Mazzoleni Giulio
Via San Giorgio, 4 - 24058 ROMANO DI LOMBARDIA (BG)
Tel./Fax 0363/903672 - P. IVA e C.F. 03362470167
www.studiocastalia.com - info@studiocastalia.com