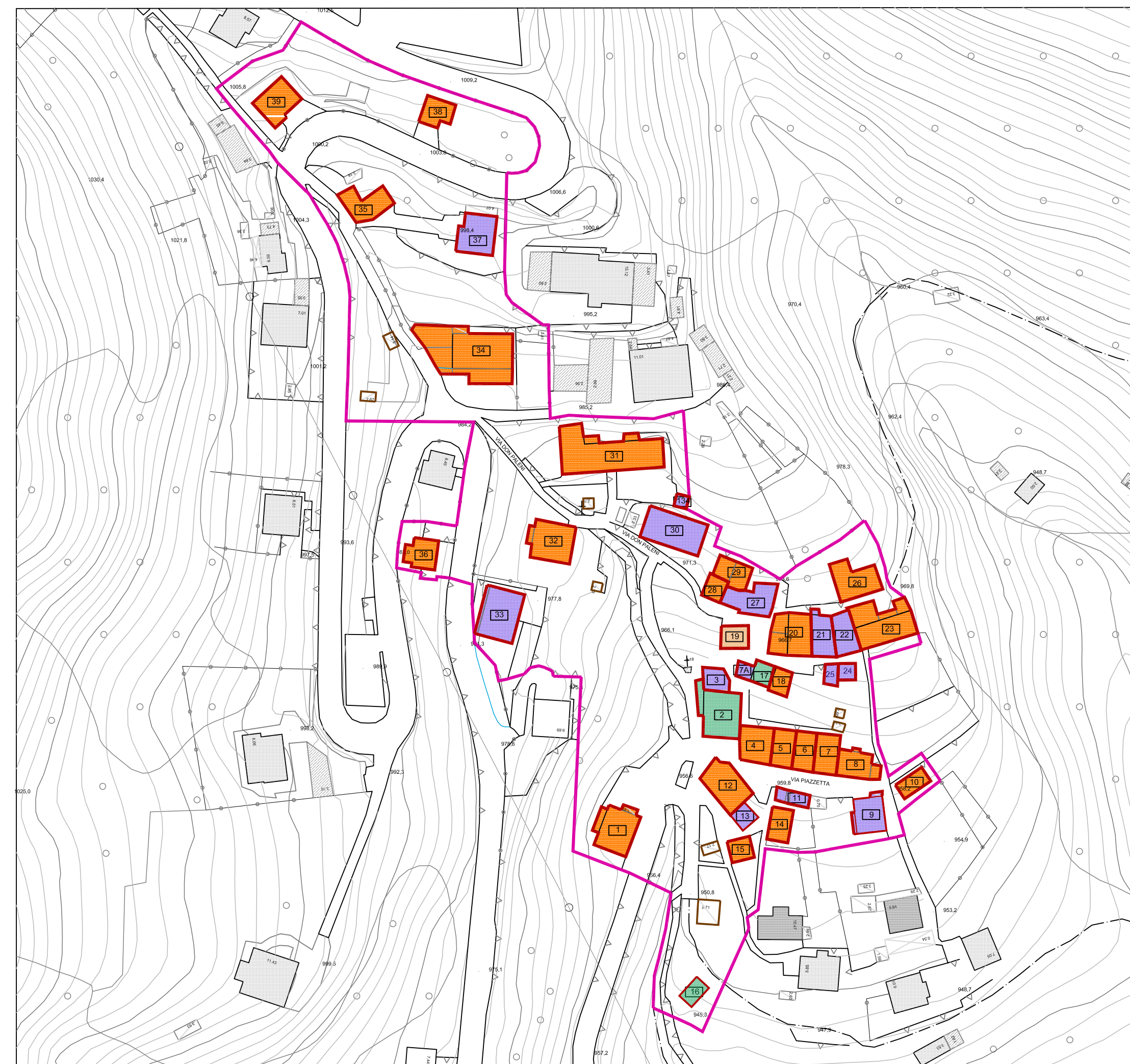
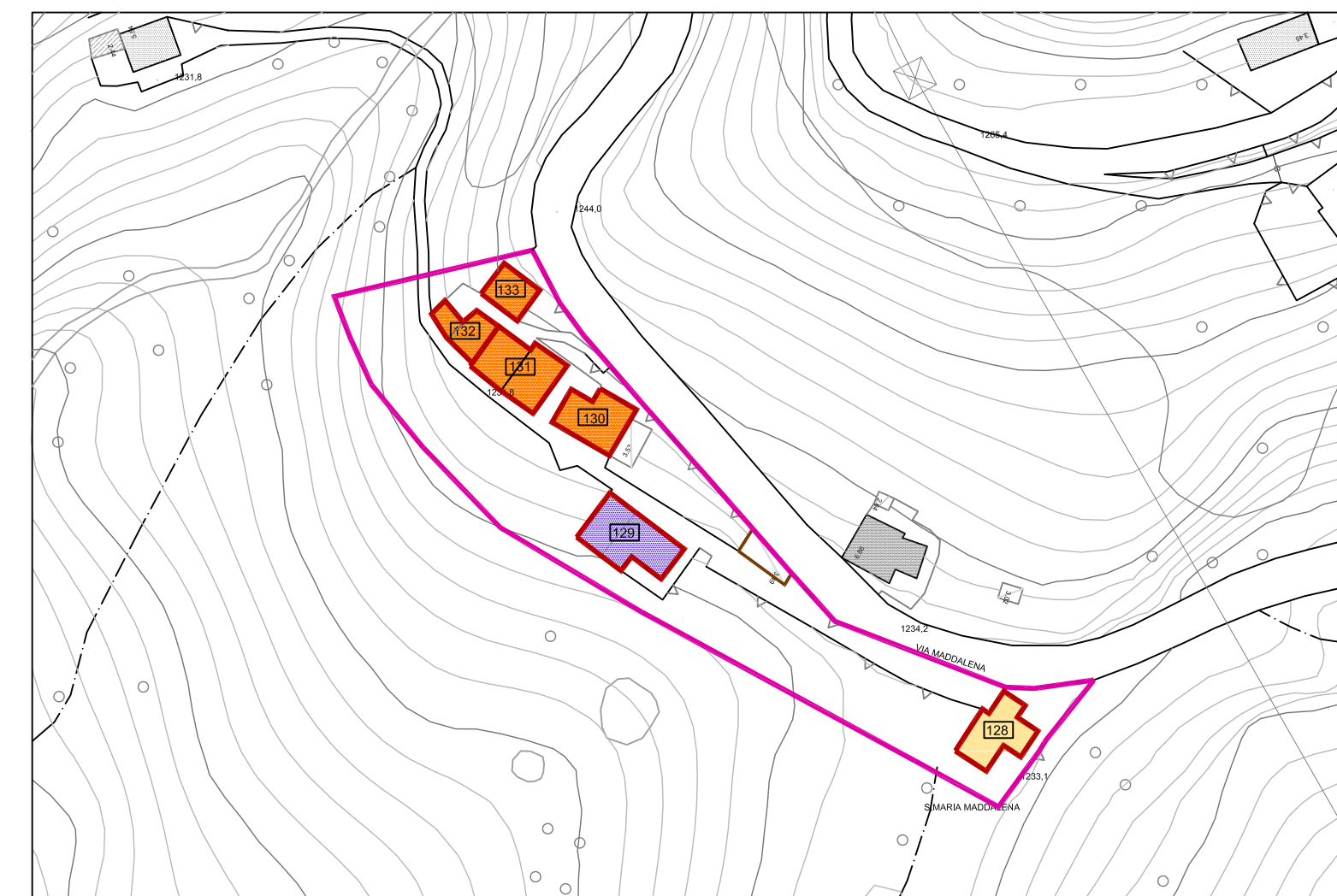


CUSIO ALTO











CUSIO BASSO



S. MARIA MADDALENA

**MODALITA' DI INTERVENTO**

-  PERIMETRO DEL NUCLEO DI ANTICA FORMAZIONE
-  UNITA' MINIMA DI INTERVENTO
-  COSTRUZIONE ACCESSORIA DI TIPO PRECARIO, ISOLATA
-  CLASSE DI INTERVENTO 1  
VINCOLO ASSOLUTO
-  CLASSE DI INTERVENTO 2  
VINCOLO PARZIALE CONSERVATIVO
-  CLASSE DI INTERVENTO 3  
VINCOLO PARZIALE ARCHITETTONICO
-  CLASSE DI INTERVENTO 4  
VINCOLO DI SAGOMA E DI PROFILO
-  CLASSE DI INTERVENTO 5  
TRASFORMAZIONE



**COMUNE DI CUSIO**  
Provincia di Bergamo

# PIANO DI GOVERNO DEL TERRITORIO

adottato dal Consiglio Comunale  
con delibera n. del  
approvato dal Consiglio Comunale  
con delibera n. del

## PIANO DELLE REGOLE

febbraio 2014

### B 4

Tavola delle previsioni di piano:  
Disciplina dei centri storici

scala 1:1.000

gruppo di lavoro:

Progettisti:  
Architetti Paolo Cucchi e Roberto De Luca Associati - Bergamo

collaboratori:  
arch. Matteo Riva, arch. Sandra Giorgi

Studio agro-forestale:  
Studio GPT - dott. agr. Maurizio Vegini, dott. agr. Stefano D'Adda - Bergamo

collaboratori:  
dott. agr. Marco Teli

Studio geologico:  
dott. geol. Gianluca Boffelli - Piazza Brembana