



COMUNE DI FOPPOLO

PROVINCIA DI BERGAMO

P
G
T

PIANO di

GOVERNO del

TERRITORIO

PIANO DELLE REGOLE

ALLEGATO

A₄



SCHEDE

EDIFICI ISOLATI DI CARATTERE STORICO AMBIENTALE DA SALVAGUARDARE

REDAZIONE

STUDIO ASSOCIATO ARCH. FABIO PREVITALI ARCH. MASSIMO VITALI

via Suardi, 6 24124 Bergamo tel 035 221045 fax 035 240693 email tecnico@studioprevitalivitali.it

Consulente arch. Federica Meloni

COMPONENTE GEOLOGICA E VAS

ERA via Promessi Sposi, 24b - 24127 Bergamo tel/fax 035 2652801 www.era.cc

Dott. Umberto Locati

IL RESPONSABILE DEL PROCEDIMENTO

IL SINDACO

ADOTTATO CON ATTO CONSIGLIARE N°2

DEL 13.01.2014

APPROVATO CON ATTO CONSIGLIARE N°4

DEL 03.04.2014

PUBBLICATO SUL BURL N°

DEL

ALLEGATO A4

Località Teggie

Scheda n° 1



ALLEGATO A4

Scheda n° 1

IDENTIFICAZIONE

DATI CATASTALI:

UBICAZIONE:

a sud-nucleo denominato "Teggie"
quota m 1540,00 slm

TITOLO DI PROPRIETÀ / USO

privato

CARATTERISTICHE:

edificio ex-agricolo legato a suo tempo alla
monticazione estiva ora abbandonato
superficie coperta circa 46 m²

TIPOLOGIA DI ACCESSO:

sentiero

STATO DI CONSERVAZIONE

Buono

Sufficiente

Compromesso

INTERVENTI EFFETTUATI:

INTERVENTI PREVISTI

DESTINAZIONE PREVISTA:

Punto di appoggio escursionistico

GRADI DI INTERVENTO

Ristrutturazione ai sensi dell'art 27 lettera c) e d) della LR12/2005
con vincoli tipo C
(vedi NTA Allegato A1 Piano delle Regole)

ALLEGATO A4

Località Passo Tartano

Scheda n° 2



ALLEGATO A4

Scheda n° 2

IDENTIFICAZIONE

DATI CATASTALI:

UBICAZIONE:

vicino Passo Tartano
quota m 2058,90 slm

TITOLO DI PROPRIETÀ / USO

privato

CARATTERISTICHE:

edificio ex-agricolo legato a suo tempo alla
monticazione estiva ora abbandonato
superficie coperta circa 36 m²

TIPOLOGIA DI ACCESSO:

sentiero da Passo Tartano

STATO DI CONSERVAZIONE

Buono

Sufficiente

Compromesso

INTERVENTI EFFETTUATI:

INTERVENTI PREVISTI

DESTINAZIONE PREVISTA:

Punto di appoggio escursionistico

GRADI DI INTERVENTO

Ristrutturazione ai sensi dell'art 27 lettera c) e d) della LR12/2005
con vincoli tipo C
(vedi NTA Allegato A1 Piano delle Regole)

ALLEGATO A4

Località Arete

Scheda n° 3



ALLEGATO A4

Scheda n° 3

IDENTIFICAZIONE

DATI CATASTALI:

foglio 6 mapp. n° ex 688

UBICAZIONE:

vicino Valle del Monte Arete

quota m 1842,80 slm

TITOLO DI PROPRIETÀ / USO

privato

CARATTERISTICHE:

edificio ex-agricolo legato a suo tempo alla
monticazione estiva ora abbandonato
superficie coperta circa 30 m²

TIPOLOGIA DI ACCESSO:

sentiero

STATO DI CONSERVAZIONE

Buono

Sufficiente

Compromesso

INTERVENTI EFFETTUATI:

INTERVENTI PREVISTI

DESTINAZIONE PREVISTA:

Punto di appoggio escursionistico

GRADI DI INTERVENTO

Ristrutturazione ai sensi dell'art 27 lettera c) e d) della LR12/2005
con vincoli tipo C
(vedi NTA Allegato A1 Piano delle Regole)

ALLEGATO A4

Località Arete

Scheda n° 4



ALLEGATO A4

Scheda n° 4

IDENTIFICAZIONE

DATI CATASTALI:

UBICAZIONE:

"Baitella"

foglio 14 mapp. n°1687

vicino Valle del Monte Arete

quota m 1797,30 slm

TITOLO DI PROPRIETÀ / USO

Comune di Valleve

CARATTERISTICHE:

edificio ex-agricolo legato a suo tempo alla
monticazione estiva ora abbandonato
superficie coperta circa 40 m²

TIPOLOGIA DI ACCESSO:

sentiero

STATO DI CONSERVAZIONE

Buono

Sufficiente

Compromesso

INTERVENTI EFFETTUATI:

INTERVENTI PREVISTI

DESTINAZIONE PREVISTA:

Punto di appoggio escursionistico

GRADI DI INTERVENTO

Ristrutturazione ai sensi dell'art 27 lettera c) e d) della LR12/2005
con vincoli tipo C
(vedi NTA Allegato A1 Piano delle Regole)

ALLEGATO A4

Località Arete

Scheda n° 5



ALLEGATO A4

Scheda n° 5

IDENTIFICAZIONE

DATI CATASTALI:

UBICAZIONE:

"Baita del buco"

foglio7 mapp. n°1694

vicino Valle del Monte Arete

quota m 1935,30 slm

TITOLO DI PROPRIETÀ / USO

Comune di Valleve

CARATTERISTICHE:

edificio ex-agricolo ristrutturato e già
usato come punto di appoggio escursionistico
superficie coperta circa 44 m²

TIPOLOGIA DI ACCESSO:

sentiero

STATO DI CONSERVAZIONE

Buono

Sufficiente

Compromesso

INTERVENTI EFFETTUATI:

Ristrutturazione

INTERVENTI PREVISTI

DESTINAZIONE PREVISTA:

Punto di appoggio escursionistico

GRADI DI INTERVENTO

Manutenzione ordinaria e straordinaria ai sensi dell'art 27 lettera a) e b) della LR12/2005
(vedi NTA Allegato A1 Piano delle Regole)

ALLEGATO A4

Località Arete

Scheda n° 6



ALLEGATO A4

Scheda n° 6

IDENTIFICAZIONE

DATI CATASTALI:

UBICAZIONE:

"Baita Pianadei"

foglio7 mapp. n°1695

Monte Arete

quota m 2097,50 slm

TITOLO DI PROPRIETÀ / USO

Comune di Valleve

CARATTERISTICHE:

edificio ex-agricolo ristrutturato e già
usato come punto di appoggio escursionistico
superficie coperta circa 40 m²

TIPOLOGIA DI ACCESSO:

sentiero

STATO DI CONSERVAZIONE

Buono

Sufficiente

Compromesso

INTERVENTI EFFETTUATI:

Ristrutturazione

INTERVENTI PREVISTI

DESTINAZIONE PREVISTA:

Punto di appoggio escursionistico

GRADI DI INTERVENTO

Manutenzione ordinaria e straordinaria ai sensi dell'art 27 lettera a) e b) della LR12/2005
(vedi NTA Allegato A1 Piano delle Regole)

ALLEGATO A4

Località Arete

Scheda n° 7



ALLEGATO A4

Scheda n° 7

IDENTIFICAZIONE

DATI CATASTALI:

UBICAZIONE:

"Piazzoli"

foglio 13 mapp. n°1692

nord est località Forno

quota m 1692,80 slm

TITOLO DI PROPRIETÀ / USO

Comune di Valleve

CARATTERISTICHE:

edificio ex-agricolo ristrutturato e già
usato come punto di appoggio escursionistico
superficie coperta circa 33 m²

TIPOLOGIA DI ACCESSO:

sentiero

STATO DI CONSERVAZIONE

Buono

Sufficiente

Compromesso

INTERVENTI EFFETTUATI:

Ristrutturazione

INTERVENTI PREVISTI

DESTINAZIONE PREVISTA:

Punto di appoggio escursionistico

GRADI DI INTERVENTO

Manutenzione ordinaria e straordinaria ai sensi dell'art 27 lettera a) e b) della LR12/2005
(vedi NTA Allegato A1 Piano delle Regole)

ALLEGATO A4

Località Arete

Scheda n° 8



ALLEGATO A4

Scheda n° 8

IDENTIFICAZIONE

DATI CATASTALI:

foglio 13 mapp. n°1689

UBICAZIONE:

nord est località Forno

quota m 1768,00 slm

TITOLO DI PROPRIETÀ / USO

Comune di Valleve

CARATTERISTICHE:

edificio ex-agricolo ristrutturato e già
usato come punto di appoggio escursionistico
superficie coperta circa 53 m²

TIPOLOGIA DI ACCESSO:

sentiero

STATO DI CONSERVAZIONE

Buono

Sufficiente

Compromesso

INTERVENTI EFFETTUATI:

Ristrutturazione

INTERVENTI PREVISTI

DESTINAZIONE PREVISTA:

Punto di appoggio escursionistico

GRADI DI INTERVENTO

Manutenzione ordinaria e straordinaria ai sensi dell'art 27 lettera a) e b) della LR12/2005
(vedi NTA Allegato A1 Piano delle Regole)

ALLEGATO A4

Località Arete

Scheda n° 9



ALLEGATO A4

Scheda n° 9

IDENTIFICAZIONE

DATI CATASTALI:

UBICAZIONE:

"Baita Nuova"

foglio13 mapp. n°1690

nord est località Forno

quota m 1768,00 slm

TITOLO DI PROPRIETÀ / USO

Comune di Valleve

CARATTERISTICHE:

edificio ex-agricolo ristrutturato e già
usato come punto di appoggio escursionistico
superficie coperta circa 241 m²

TIPOLOGIA DI ACCESSO:

sentiero

STATO DI CONSERVAZIONE

Buono

Sufficiente

Compromesso

INTERVENTI EFFETTUATI:

Manutenzione ordinaria e straordinaria

INTERVENTI PREVISTI

DESTINAZIONE PREVISTA:

Punto di appoggio escursionistico

Ricettivo - Commerciale

GRADI DI INTERVENTO

Ristrutturazione ai sensi dell'art 27 lettera c) e d) della LR12/2005
con vincoli tipo A
(vedi NTA Allegato A1 Piano delle Regole)

ALLEGATO A4

Località Arete

Scheda n° 10

ALLEGATO A4

Scheda n° 10

IDENTIFICAZIONE

DATI CATASTALI:

UBICAZIONE:

"Barech"

foglio 14 mapp. n°439

nord est località Forno

quota m 1868,00 slm

TITOLO DI PROPRIETÀ / USO

Comune di Valleve

CARATTERISTICHE:

edificio ex-agricolo legato a suo tempo alla
monticazione estiva ora abbandonato
superficie coperta circa 20 m²

TIPOLOGIA DI ACCESSO:

sentiero

STATO DI CONSERVAZIONE

Buono

Sufficiente

Compromesso

INTERVENTI EFFETTUATI:

INTERVENTI PREVISI

DESTINAZIONE PREVISTA:

Punto di appoggio escursionistico

GRADI DI INTERVENTO

Ristrutturazione ai sensi dell'art 27 lettera c) e d) della LR12/2005
con vincoli tipo C
(vedi NTA Allegato A1 Piano delle Regole)

ALLEGATO A4

Località Forno

Scheda n° 11



ALLEGATO A4

Scheda n° 11

IDENTIFICAZIONE

DATI CATASTALI:

UBICAZIONE:

"Baita delle Cagne"

foglio 13 mapp. n°747

località Forno

m 1497,50 slm

TITOLO DI PROPRIETÀ / USO

privato

CARATTERISTICHE:

edificio ex-agricolo ristrutturato e già
usato come punto di appoggio escursionistico
superficie coperta circa 139 m²

TIPOLOGIA DI ACCESSO:

sentiero

STATO DI CONSERVAZIONE

Buono

Sufficiente

Compromesso

INTERVENTI EFFETTUATI:

ristrutturazione

INTERVENTI PREVISTI

DESTINAZIONE PREVISTA:

Punto di appoggio escursionistico

GRADI DI INTERVENTO

Manutenzione ordinaria e straordinaria ai sensi dell'art 27 lettera a) e b) della LR12/2005
(vedi NTA Allegato A1 Piano delle Regole)

ALLEGATO A4

Località Forno

Scheda n° 12



ALLEGATO A4

Scheda n° 12

IDENTIFICAZIONE

DATI CATASTALI:

UBICAZIONE:

"Baita delle Cagne"

foglio 13 mapp. n°773

località Forno

m 1485,00 slm

TITOLO DI PROPRIETÀ / USO

Comune di Valleve

CARATTERISTICHE:

edificio ex-agricolo ristrutturato e già
usato come punto di appoggio escursionistico

TIPOLOGIA DI ACCESSO:

sentiero

STATO DI CONSERVAZIONE

Buono

Sufficiente

Compromesso

INTERVENTI EFFETTUATI:

ristrutturazione

INTERVENTI PREVISTI

DESTINAZIONE PREVISTA:

Punto di appoggio escursionistico

GRADI DI INTERVENTO

Manutenzione ordinaria e straordinaria ai sensi dell'art 27 lettera a) e b) della LR12/2005
(vedi NTA Allegato A1 Piano delle Regole)

ALLEGATO A4

Località Orli

Scheda n° 13

ALLEGATO A4

Scheda n° 13

IDENTIFICAZIONE

DATI CATASTALI:

foglio 13 mapp. n°948

UBICAZIONE:

vicino Foppella, vicino confine Valleve
quota m 1486,90 slm

TITOLO DI PROPRIETÀ / USO

Comune di Valleve

CARATTERISTICHE:

edificio ex-agricolo legato a suo tempo alla
monticazione estiva ora abbandonato
superficie coperta circa 18 m²

TIPOLOGIA DI ACCESSO:

sentiero

STATO DI CONSERVAZIONE

Buono

Sufficiente

Compromesso

INTERVENTI EFFETTUATI:

INTERVENTI PREVISTI

DESTINAZIONE PREVISTA:

Punto di appoggio escursionistico

GRADI DI INTERVENTO

Ristrutturazione ai sensi dell'art 27 lettera c) e d) della LR12/2005
con vincoli tipo C
(vedi NTA Allegato A1 Piano delle Regole)

ALLEGATO A4

Località

Scheda n° 14



ALLEGATO A4

Scheda n° 14

IDENTIFICAZIONE

DATI CATASTALI:

UBICAZIONE:

"Baita del Cavallo"

foglio 13 mapp. n°746 - 694 - 926

vicino Foppella, vicino confine Valleve
quota m 1434,80 slm

TITOLO DI PROPRIETÀ / USO

Comune di Valleve

CARATTERISTICHE:

edificio ex-agricolo legato a suo tempo alla
monticazione estiva ora abbandonato
superficie coperta circa 106 m²

TIPOLOGIA DI ACCESSO:

sentiero

STATO DI CONSERVAZIONE

Buono

Sufficiente

Compromesso

INTERVENTI EFFETTUATI:

INTERVENTI PREVISTI

DESTINAZIONE PREVISTA:

Punto di appoggio escursionistico

GRADI DI INTERVENTO

Ristrutturazione ai sensi dell'art 27 lettera c) e d) della LR12/2005
con vincoli tipo A
(vedi NTA Allegato A1 Piano delle Regole)

ALLEGATO A4

Località

Scheda n° 15



ALLEGATO A4

Scheda n° 15

IDENTIFICAZIONE

DATI CATASTALI:

UBICAZIONE:

vicino Foppella, vicino confine Valleve
quota m 1480,30 slm

TITOLO DI PROPRIETÀ / USO

Comune di Valleve

CARATTERISTICHE:

edificio ex-agricolo legato a suo tempo alla
monticazione estiva ora abbandonato
superficie coperta circa 59 m²

TIPOLOGIA DI ACCESSO:

sentiero

STATO DI CONSERVAZIONE

Buono

Sufficiente

Compromesso

INTERVENTI EFFETTUATI:

INTERVENTI PREVISTI

DESTINAZIONE PREVISTA:

Punto di appoggio escursionistico

GRADI DI INTERVENTO

Ristrutturazione ai sensi dell'art 27 lettera c) e d) della LR12/2005
con vincoli tipo C
(vedi NTA Allegato A1 Piano delle Regole)

ALLEGATO A4

Località

Scheda n° 16



ALLEGATO A4

Scheda n° 16

IDENTIFICAZIONE

DATI CATASTALI:

UBICAZIONE:

vicino Foppella, vicino confine Valleve
quota m 1480,30 slm

TITOLO DI PROPRIETÀ / USO

Comune di Valleve

CARATTERISTICHE:

edificio ex-agricolo legato a suo tempo alla
monticazione estiva ora abbandonato
superficie coperta circa 40 m²

TIPOLOGIA DI ACCESSO:

sentiero

STATO DI CONSERVAZIONE

Buono

Sufficiente

Compromesso

INTERVENTI EFFETTUATI:

INTERVENTI PREVISTI

DESTINAZIONE PREVISTA:

Punto di appoggio escursionistico

GRADI DI INTERVENTO

Ristrutturazione ai sensi dell'art 27 lettera c) e d) della LR12/2005
con vincoli tipo C
(vedi NTA Allegato A1 Piano delle Regole)

ALLEGATO A4

Località

Scheda n° 17

ALLEGATO A4

Scheda n° 17

IDENTIFICAZIONE

"Costana"

DATI CATASTALI:

UBICAZIONE:

nord-ovest Vendulaperto
quota m 1702,60 slm

TITOLO DI PROPRIETÀ / USO

privato

CARATTERISTICHE:

edificio ex-agricolo legato a suo tempo alla
monticazione estiva ora abbandonato
superficie coperta circa 42 m²

TIPOLOGIA DI ACCESSO:

sentiero

STATO DI CONSERVAZIONE

Buono

Sufficiente

Compromesso

INTERVENTI EFFETTUATI:

INTERVENTI PREVISTI

DESTINAZIONE PREVISTA:

Punto di appoggio escursionistico

GRADI DI INTERVENTO

Ristrutturazione ai sensi dell'art 27 lettera c) e d) della LR12/2005
con vincoli tipo C
(vedi NTA Allegato A1 Piano delle Regole)

ALLEGATO A4

Località

Scheda n° 18

ALLEGATO A4

Scheda n° 18

IDENTIFICAZIONE

DATI CATASTALI:

UBICAZIONE:

"Forcella"

foglio 15 mapp. n°272

nord-ovest Vendulaperto

quota m 1715,00 slm

TITOLO DI PROPRIETÀ / USO

privato

CARATTERISTICHE:

edificio ex-agricolo legato a suo tempo alla
monticazione estiva ora abbandonato

superficie coperta circa 40 m²

TIPOLOGIA DI ACCESSO:

sentiero

STATO DI CONSERVAZIONE

Buono

Sufficiente

Compromesso

INTERVENTI EFFETTUATI:

INTERVENTI PREVISTI

DESTINAZIONE PREVISTA:

Punto di appoggio escursionistico

GRADI DI INTERVENTO

Ristrutturazione ai sensi dell'art 27 lettera c) e d) della LR12/2005
con vincoli tipo C
(vedi NTA Allegato A1 Piano delle Regole)

ALLEGATO A4

Località

Scheda n° 19



ALLEGATO A4

Scheda n° 19

IDENTIFICAZIONE

DATI CATASTALI:

foglio 15 mapp. n°376

UBICAZIONE:

Ovest Loc. Teggie

quota m 1630,00 slm

TITOLO DI PROPRIETÀ / USO

privato

CARATTERISTICHE:

residenza

superficie coperta circa 64 m²

TIPOLOGIA DI ACCESSO:

sentiero

STATO DI CONSERVAZIONE

Buono

Sufficiente

Compromesso

INTERVENTI EFFETTUATI:

ristrutturazione

INTERVENTI PREVISTI

DESTINAZIONE PREVISTA:

Residenziale turistico

GRADI DI INTERVENTO

Manutenzione ordinaria e straordinaria ai sensi dell'art 27 lettera a) e b) della LR12/2005
(vedi NTA Allegato A1 Piano delle Regole)

ALLEGATO A4

Località

Scheda n° 20

ALLEGATO A4

Scheda n° 20

IDENTIFICAZIONE

"Baet"

DATI CATASTALI:

UBICAZIONE:

vicino Vendulaperto
quota m 1519,00 slm

TITOLO DI PROPRIETÀ / USO

privato

CARATTERISTICHE:

edificio ex-agricolo legato a suo tempo alla
monticazione estiva ora abbandonato
superficie coperta circa 67 m²

TIPOLOGIA DI ACCESSO:

sentiero

STATO DI CONSERVAZIONE

Buono

Sufficiente

Compromesso

INTERVENTI EFFETTUATI:

INTERVENTI PREVISTI

DESTINAZIONE PREVISTA:

Punto di appoggio escursionistico

GRADI DI INTERVENTO

Ristrutturazione ai sensi dell'art 27 lettera c) e d) della LR12/2005
con vincoli tipo B
(vedi NTA Allegato A1 Piano delle Regole)

ALLEGATO A4

Località

Scheda n° 21



ALLEGATO A4

Scheda n° 21

IDENTIFICAZIONE

DATI CATASTALI:

foglio 15 mapp. n°391

UBICAZIONE:

vicino Vendulaperto

quota m 1505,60 slm

TITOLO DI PROPRIETÀ / USO

privato

CARATTERISTICHE:

edificio ex-agricolo legato a suo tempo alla
monticazione estiva ora abbandonato

superficie coperta circa 26 m²

TIPOLOGIA DI ACCESSO:

sentiero

STATO DI CONSERVAZIONE

Buono

Sufficiente

Compromesso

INTERVENTI EFFETTUATI:

INTERVENTI PREVISTI

DESTINAZIONE PREVISTA:

Punto di appoggio escursionistico

GRADI DI INTERVENTO

Ristrutturazione ai sensi dell'art 27 lettera c) e d) della LR12/2005
con vincoli tipo C
(vedi NTA Allegato A1 Piano delle Regole)

ALLEGATO A4

Località

Scheda n° 22



ALLEGATO A4

Scheda n° 22

IDENTIFICAZIONE

DATI CATASTALI:

foglio 15 mapp. n°69-486

UBICAZIONE:

vicino Vendulaperto

quota m 1445,50 slm

TITOLO DI PROPRIETÀ / USO

privato

CARATTERISTICHE:

edificio ex-agricolo legato a suo tempo alla
monticazione estiva ora abbandonato

superficie coperta circa 97 m²

TIPOLOGIA DI ACCESSO:

sentiero

STATO DI CONSERVAZIONE

Buono

Sufficiente

Compromesso

INTERVENTI EFFETTUATI:

INTERVENTI PREVISI

DESTINAZIONE PREVISTA:

Punto di appoggio escursionistico

Residenziale Residenziale-turistica

Turistico-ricettiva

GRADI DI INTERVENTO

Edificio localizzato all'interno dell'AS3

Ristrutturazione ai sensi dell'art 27 lettera c) e d) della LR12/2005


con vincoli tipo A

(vedi NTA Allegato A1 Piano delle Regole)

ALLEGATO A4

Località

Scheda n° 23



ALLEGATO A4

Località **La Piana**

Scheda n° 24



ALLEGATO A4

Scheda n° 23

IDENTIFICAZIONE

DATI CATASTALI:

foglio 15 mapp. n°441

UBICAZIONE:

vicino Vendulaperto

quota m 1401,22 slm

TITOLO DI PROPRIETÀ / USO

privato

CARATTERISTICHE:

edificio ex-agricolo legato a suo tempo alla
monticazione estiva ora abbandonato

superficie coperta circa 46 m²

TIPOLOGIA DI ACCESSO:

sentiero

STATO DI CONSERVAZIONE

Buono

Sufficiente

Compromesso

INTERVENTI EFFETTUATI:

INTERVENTI PREVISTI

DESTINAZIONE PREVISTA:

Punto di appoggio escursionistico

Residenziale Residenziale-turistica

Turistico-ricettiva

GRADI DI INTERVENTO

Edificio localizzato all'interno dell'AS3

Ristrutturazione ai sensi dell'art 27 lettera c) e d) della LR12/2005

con vincoli tipo C

(vedi NTA Allegato A1 Piano delle Regole)

ALLEGATO A4

Scheda n° 24

IDENTIFICAZIONE

DATI CATASTALI:

UBICAZIONE:

"Case delle Frole"

foglio 15 mapp. n°454

La Piana

quota m 1476,50 slm

TITOLO DI PROPRIETÀ / USO

privato

CARATTERISTICHE:

edificio ex-agricolo legato a suo tempo alla
monticazione estiva ora abbandonato
superficie coperta circa 64 m²

TIPOLOGIA DI ACCESSO:

strada vicinale del Convento

STATO DI CONSERVAZIONE

Buono

Sufficiente

Compromesso

INTERVENTI EFFETTUATI:

INTERVENTI PREVISTI

DESTINAZIONE PREVISTA:

Punto di appoggio escursionistico

Residenziale Residenziale-turistica

Turistico-ricettiva

GRADI DI INTERVENTO

Edificio localizzato all'interno dell'area AT2 - Piano Attuativo - Programma Integrato d'Intervento

ALLEGATO A4

Località **La Piana**

Scheda n° 25



ALLEGATO A4

Scheda n° 25

IDENTIFICAZIONE

DATI CATASTALI:

UBICAZIONE:

"Case delle Frole"

foglio 15 mapp. n°1550

La Piana

quota m 1487,20 slm

TITOLO DI PROPRIETÀ / USO

privato

CARATTERISTICHE:

edificio ex-agricolo legato a suo tempo alla
monticazione estiva ora abbandonato
superficie coperta circa 51 m²

TIPOLOGIA DI ACCESSO:

strada vicinale del Convento

STATO DI CONSERVAZIONE

Buono

Sufficiente

Compromesso

INTERVENTI EFFETTUATI:

INTERVENTI PREVISTI

DESTINAZIONE PREVISTA:

Punto di appoggio escursionistico

Residenziale Residenziale-turistica

Turistico-ricettiva

GRADI DI INTERVENTO

Edificio localizzato all'interno dell'area AT2 - Piano Attuativo - Programma Integrato d'Intervento

ALLEGATO A4

Località

Convento

Scheda n° 26



ALLEGATO A4

Scheda n° 26

IDENTIFICAZIONE

DATI CATASTALI:

foglio 21 mapp. n°1678 sub.1

foglio 21 mapp. n°1678 sub.2

UBICAZIONE:

Convento

quota m 1595,10 slm

TITOLO DI PROPRIETÀ / USO

privato

CARATTERISTICHE:

edificio ex-agricolo legato a suo tempo alla
monticazione estiva ora abbandonato

superficie coperta

circa 79 m² integro circa 105 m² rudere

TIPOLOGIA DI ACCESSO:

pista di fondo

STATO DI CONSERVAZIONE

Buono

Sufficiente

Compromesso

INTERVENTI EFFETTUATI:

DESTINAZIONE PREVISTA:

Punto di appoggio escursionistico

Residenziale Residenziale-turistica

Turistico-ricettiva

GRADI DI INTERVENTO

Edificio localizzato all'interno dell'area AT4 - Piano Attuativo - Programma Integrato d'Intervento

ALLEGATO A4

Località

Convento

Scheda n° 27



ALLEGATO A4

Scheda n° 27

IDENTIFICAZIONE

DATI CATASTALI:

foglio 21 mapp. n°1681

UBICAZIONE:

Convento

quota m 1570,00 slm

TITOLO DI PROPRIETÀ / USO

privato

CARATTERISTICHE:

edificio ex-agricolo legato a suo tempo alla
monticazione estiva ora abbandonato
superficie coperta circa 60 m²

TIPOLOGIA DI ACCESSO:

pista di fondo

STATO DI CONSERVAZIONE

Buono

Sufficiente

Compromesso

INTERVENTI EFFETTUATI:

INTERVENTI PREVISTI

DESTINAZIONE PREVISTA:

Punto di appoggio escursionistico

Residenziale Residenziale-turistica

Turistico-ricettiva

GRADI DI INTERVENTO

Edificio localizzato all'interno dell'area AT4 - Piano Attuativo - Programma Integrato d'Intervento

ALLEGATO A4

Località

Convento

Scheda n° 28



ALLEGATO A4

Scheda n° 28

IDENTIFICAZIONE

DATI CATASTALI:

foglio 21 mapp. n°1680-1676

UBICAZIONE:

Convento

quota m 1577,00 slm

TITOLO DI PROPRIETÀ / USO

privato

CARATTERISTICHE:

edificio ex-agricolo legato a suo tempo alla
monticazione estiva ora abbandonato
superficie coperta circa 77 m²

TIPOLOGIA DI ACCESSO:

pista di fondo

STATO DI CONSERVAZIONE

Buono

Sufficiente

Compromesso

INTERVENTI EFFETTUATI:

INTERVENTI PREVISTI

DESTINAZIONE PREVISTA:

Punto di appoggio escursionistico

Residenziale Residenziale-turistica

Turistico-ricettiva

GRADI DI INTERVENTO

Edificio localizzato all'interno dell'area AT4 - Piano Attuativo - Programma Integrato d'Intervento

ALLEGATO A4

Località

Convento

Scheda n° 29



ALLEGATO A4

Scheda n° 29

IDENTIFICAZIONE

DATI CATASTALI:

foglio 21 mapp. n°346

UBICAZIONE:

Convento

quota m 1621,60 slm

TITOLO DI PROPRIETÀ / USO

privato

CARATTERISTICHE:

edificio ex-agricolo legato a suo tempo alla
monticazione estiva ora abbandonato
superficie coperta circa 77 m²

TIPOLOGIA DI ACCESSO:

pista di fondo

STATO DI CONSERVAZIONE

Buono

Sufficiente

Compromesso

INTERVENTI EFFETTUATI:

INTERVENTI PREVISTI

DESTINAZIONE PREVISTA:

Punto di appoggio escursionistico

Residenziale Residenziale-turistica

Turistico-ricettiva

GRADI DI INTERVENTO

Edificio localizzato all'interno dell'area AT4 - Piano Attuativo - Programma Integrato d'Intervento

ALLEGATO A4

Località

Convento

Scheda n° 30



ALLEGATO A4

Scheda n° 30

IDENTIFICAZIONE

DATI CATASTALI:

foglio 21 mapp. n°1645

UBICAZIONE:

Convento

quota m 1621,60 slm

TITOLO DI PROPRIETÀ / USO

privato

CARATTERISTICHE:

edificio ex-agricolo legato a suo tempo alla
monticazione estiva ora abbandonato
superficie coperta circa 46 m²

TIPOLOGIA DI ACCESSO:

pista di fondo

STATO DI CONSERVAZIONE

Buono

Sufficiente

Compromesso

INTERVENTI EFFETTUATI:

INTERVENTI PREVISTI

DESTINAZIONE PREVISTA:

Punto di appoggio escursionistico

Residenziale Residenziale-turistica

Turistico-ricettiva

GRADI DI INTERVENTO

Edificio localizzato all'interno dell'area AT4 - Piano Attuativo - Programma Integrato d'Intervento

ALLEGATO A4

Località

Convento

Scheda n° 31



ALLEGATO A4

Scheda n° 31

IDENTIFICAZIONE

DATI CATASTALI:

foglio 21 mapp. n°1682 - 1644

UBICAZIONE:

Convento

quota m 1621,60 slm

TITOLO DI PROPRIETÀ / USO

privato

CARATTERISTICHE:

edificio ex-agricolo legato a suo tempo alla
monticazione estiva ora abbandonato
superficie coperta circa 40+44 m²

TIPOLOGIA DI ACCESSO:

pista di fondo

STATO DI CONSERVAZIONE

Buono

Sufficiente

Compromesso

INTERVENTI EFFETTUATI:

INTERVENTI PREVISTI

DESTINAZIONE PREVISTA:

Punto di appoggio escursionistico

Residenziale Residenziale-turistica

Turistico-ricettiva

GRADI DI INTERVENTO

Edificio localizzato all'interno dell'area AT4 - Piano Attuativo - Programma Integrato d'Intervento

ALLEGATO A4

Località

Convento

Scheda n° 32



ALLEGATO A4

Scheda n° 32

IDENTIFICAZIONE

DATI CATASTALI:

foglio 21 mapp. n°85

UBICAZIONE:

vicino confine Valleve, vicino Convento

quota m 1525,00 slm

TITOLO DI PROPRIETÀ / USO

Comune Foppolo

CARATTERISTICHE:

capanno di caccia

superficie coperta circa 17 m²

TIPOLOGIA DI ACCESSO:

pista di fondo

STATO DI CONSERVAZIONE

Buono

Sufficiente

Compromesso

INTERVENTI EFFETTUATI:

INTERVENTI PREVISTI

DESTINAZIONE PREVISTA:

Capanno di caccia

GRADI DI INTERVENTO

Manutenzione ordinaria e straordinaria ai sensi dell'art 27 lettera a) e b) della LR12/2005
(vedi NTA Allegato A1 Piano delle Regole)

ALLEGATO A4

Località

Convento

Scheda n° 33



ALLEGATO A4

Scheda n° 33

IDENTIFICAZIONE

DATI CATASTALI:

foglio 21 mapp. n°1683

UBICAZIONE:

Convento

quota m 1623,40 slm

TITOLO DI PROPRIETÀ / USO

privato

CARATTERISTICHE:

edificio ex-agricolo legato a suo tempo alla
monticazione estiva ora abbandonato
superficie coperta circa 77 m²

TIPOLOGIA DI ACCESSO:

pista di fondo

STATO DI CONSERVAZIONE

Buono

Sufficiente

Compromesso

INTERVENTI EFFETTUATI:

INTERVENTI PREVISTI

DESTINAZIONE PREVISTA:

Punto di appoggio escursionistico

Residenziale Residenziale-turistica

Turistico-ricettiva

GRADI DI INTERVENTO

Edificio localizzato all'interno dell'area AT4 - Piano Attuativo - Programma Integrato d'Intervento

ALLEGATO A4

Località

Convento

Scheda n° 34



ALLEGATO A4

Scheda n° 34

IDENTIFICAZIONE

DATI CATASTALI:

foglio 21 mapp. n°1677

UBICAZIONE:

Convento

quota m 1652,10 slm

TITOLO DI PROPRIETÀ / USO

privato

CARATTERISTICHE:

edificio ex-agricolo legato a suo tempo alla
monticazione estiva ora abbandonato
superficie coperta circa 44 m²

TIPOLOGIA DI ACCESSO:

pista di fondo

STATO DI CONSERVAZIONE

Buono

Sufficiente

Compromesso

INTERVENTI EFFETTUATI:

INTERVENTI PREVISTI

DESTINAZIONE PREVISTA:

Punto di appoggio escursionistico

Residenziale Residenziale-turistica

Turistico-ricettiva

GRADI DI INTERVENTO

Edificio localizzato all'interno dell'area AT4 - Piano Attuativo - Programma Integrato d'Intervento

ALLEGATO A4

Località

Convento

Scheda n° 35

ALLEGATO A4

Scheda n° 35

IDENTIFICAZIONE

DATI CATASTALI:

foglio 21 mapp. n°198

UBICAZIONE:

vicino confine comune di Valleve - Convento
quota m 1515,00 slm

TITOLO DI PROPRIETÀ / USO

privato

CARATTERISTICHE:

edificio ex-agricolo legato a suo tempo alla
monticazione estiva ora abbandonato
superficie coperta circa 46 m²

TIPOLOGIA DI ACCESSO:

sentiero

STATO DI CONSERVAZIONE

Buono

Sufficiente

Compromesso

INTERVENTI EFFETTUATI:

INTERVENTI PREVISTI

DESTINAZIONE PREVISTA:

Punto di appoggio escursionistico

GRADI DI INTERVENTO

Ristrutturazione ai sensi dell'art 27 lettera c) e d) della LR12/2005
con vincoli tipo C
(vedi NTA Allegato A1 Piano delle Regole)

ALLEGATO A4

Località **Convento**

Scheda n° 36

Luogo di culto



ALLEGATO A4

Scheda n° 36

IDENTIFICAZIONE

DATI CATASTALI:

foglio 21 mapp. n°196

UBICAZIONE:

Convento

quota m 1552,60 slm

TITOLO DI PROPRIETÀ / USO

CARATTERISTICHE:

Cappella

TIPOLOGIA DI ACCESSO:

strada vicinale del Convento

STATO DI CONSERVAZIONE

Buono

Sufficiente

Compromesso

INTERVENTI EFFETTUATI:

DESTINAZIONE PREVISTA:

Luogo di culto


GRADI DI INTERVENTO

Manutenzione ordinaria e straordinaria ai sensi dell'art 27 lettera a) e b) della LR12/2005
(vedi NTA Allegato A1 Piano delle Regole)

ALLEGATO A4

Località **delle Frole**

Scheda n° 37



ALLEGATO A4

Scheda n° 37

IDENTIFICAZIONE

DATI CATASTALI:

foglio 15 mapp. n°1649

UBICAZIONE:

Convento

quota m 1554,00 slm

TITOLO DI PROPRIETÀ / USO

privato

CARATTERISTICHE:

edificio ex-agricolo legato a suo tempo alla
monticazione estiva ora abbandonato
superficie coperta circa 59 m²

TIPOLOGIA DI ACCESSO:

sentiero

STATO DI CONSERVAZIONE

Buono

Sufficiente

Compromesso

INTERVENTI EFFETTUATI:

INTERVENTI PREVISTI

DESTINAZIONE PREVISTA:

Punto di appoggio escursionistico

Residenziale Residenziale-turistica

Turistico-ricettiva

GRADI DI INTERVENTO

Edificio localizzato all'interno dell'area AT3 - Piano Attuativo - Programma Integrato d'Intervento

ALLEGATO A4

Località **Lago delle Foppelle**

Scheda n° 38



ALLEGATO A4

Scheda n° 38

IDENTIFICAZIONE

DATI CATASTALI:

foglio 16 mapp. n°1653

UBICAZIONE:

vicino Lago Foppelle

quota m 1699,80 slm

TITOLO DI PROPRIETÀ / USO

privato

CARATTERISTICHE:

edificio ex-agricolo legato a suo tempo alla
monticazione estiva ora abbandonato

superficie coperta circa 36 m²

TIPOLOGIA DI ACCESSO:

strada campestre

STATO DI CONSERVAZIONE

Buono

Sufficiente

Compromesso

INTERVENTI EFFETTUATI:

INTERVENTI PREVISTI

DESTINAZIONE PREVISTA:

Punto di appoggio escursionistico

GRADI DI INTERVENTO

Ristrutturazione ai sensi dell'art 27 lettera c) e d) della LR12/2005
con vincoli tipo C
(vedi NTA Allegato A1 Piano delle Regole)

ALLEGATO A4

Località **Carisole**

Scheda n° 39



ALLEGATO A4

Scheda n° 39

IDENTIFICAZIONE

DATI CATASTALI:

foglio 23 mapp. n°1660

UBICAZIONE:

sud Monte Valgussera

quota m 1894,10 slm

TITOLO DI PROPRIETÀ / USO

privato

CARATTERISTICHE:

edificio ex-agricolo legato a suo tempo alla
monticazione estiva ora abbandonato

superficie coperta circa 105 m²

TIPOLOGIA DI ACCESSO:

sentiero

STATO DI CONSERVAZIONE

Buono

Sufficiente

Compromesso

INTERVENTI EFFETTUATI:

DESTINAZIONE PREVISTA:

Punto di appoggio escursionistico

GRADI DI INTERVENTO

Ristrutturazione ai sensi dell'art 27 lettera c) e d) della LR12/2005
con vincoli tipo A
(vedi NTA Allegato A1 Piano delle Regole)

INTERVENTI PREVISTI

ALLEGATO A4

Località **Carisole**

Scheda n° 40



ALLEGATO A4

Scheda n° 40

IDENTIFICAZIONE

DATI CATASTALI:

foglio 23 mapp. n°1661

UBICAZIONE:

sud Monte Valgussera

quota m 1983,20 slm

TITOLO DI PROPRIETÀ / USO

privato

CARATTERISTICHE:

edificio ex-agricolo legato a suo tempo alla
monticazione estiva ora abbandonato

superficie coperta circa 36 m²

TIPOLOGIA DI ACCESSO:

STATO DI CONSERVAZIONE

Buono

Sufficiente

Compromesso

INTERVENTI EFFETTUATI:

INTERVENTI PREVISTI

DESTINAZIONE PREVISTA:

Punto di appoggio escursionistico

GRADI DI INTERVENTO

Ristrutturazione ai sensi dell'art 27 lettera c) e d) della LR12/2005
con vincoli tipo C
(vedi NTA Allegato A1 Piano delle Regole)

ALLEGATO A4

Località

Scheda n° 41

ALLEGATO A4

Scheda n° 41

IDENTIFICAZIONE

DATI CATASTALI:

foglio 23 mapp. n°1661

UBICAZIONE:

sud Monte Valgussera

quota m 1982,40 slm

TITOLO DI PROPRIETÀ / USO

privato

CARATTERISTICHE:

edificio ex-agricolo legato a suo tempo alla
monticazione estiva ora abbandonato

superficie coperta circa 30 m²

TIPOLOGIA DI ACCESSO:

sentiero

STATO DI CONSERVAZIONE

Buono

Sufficiente

Compromesso

INTERVENTI EFFETTUATI:

INTERVENTI PREVISTI

DESTINAZIONE PREVISTA:

Punto di appoggio escursionistico

GRADI DI INTERVENTO

Ristrutturazione ai sensi dell'art 27 lettera c) e d) della LR12/2005
con vincoli tipo C
(vedi NTA Allegato A1 Piano delle Regole)

ALLEGATO A4

Località **Carisole**

Scheda n° 42



ALLEGATO A4

Scheda n° 42

IDENTIFICAZIONE

DATI CATASTALI:

foglio 23 mapp. n°1659

UBICAZIONE:

sud Monte Valgussera

quota m 1893,50 slm

TITOLO DI PROPRIETÀ / USO

privato

CARATTERISTICHE:

edificio ex-agricolo legato a suo tempo alla
monticazione estiva ora abbandonato

superficie coperta circa 41 m²

TIPOLOGIA DI ACCESSO:

sentiero

STATO DI CONSERVAZIONE

Buono

Sufficiente

Compromesso

INTERVENTI EFFETTUATI:

INTERVENTI PREVISTI

DESTINAZIONE PREVISTA:

Punto di appoggio escursionistico

GRADI DI INTERVENTO


Ristrutturazione ai sensi dell'art 27 lettera c) e d) della LR12/2005
con vincoli tipo C
(vedi NTA Allegato A1 Piano delle Regole)

ALLEGATO A4

Località **Carisole**

Scheda n° 43

Luogo di culto



ALLEGATO A4

Scheda n° 43

IDENTIFICAZIONE

DATI CATASTALI:

foglio 23 mapp. n°1662

UBICAZIONE:

Monte Valgussera

quota m 2077,00 slm

TITOLO DI PROPRIETÀ / USO

CARATTERISTICHE:

Santella in muratura di costruzione recente

TIPOLOGIA DI ACCESSO:

strada campestre

STATO DI CONSERVAZIONE

Buono

Sufficiente

Compromesso

INTERVENTI EFFETTUATI:

DESTINAZIONE PREVISTA:

Luogo di culto

GRADI DI INTERVENTO

Manutenzione ordinaria e straordinaria ai sensi dell'art 27 lettera a) e b) della LR12/2005
(vedi NTA Allegato A1 Piano delle Regole)

ALLEGATO A4

Località

Carisole

Scheda n° 44

ALLEGATO A4

Scheda n° 44

IDENTIFICAZIONE

DATI CATASTALI:

UBICAZIONE:

Passo della Croce
quota m 1960,00 slm

TITOLO DI PROPRIETÀ / USO

privato

CARATTERISTICHE:

edificio ex-agricolo legato a suo tempo alla
monticazione estiva ora abbandonato
superficie coperta circa 23 m²

TIPOLOGIA DI ACCESSO:

strada campestre

STATO DI CONSERVAZIONE

Buono

Sufficiente

Compromesso

INTERVENTI EFFETTUATI:

DESTINAZIONE PREVISTA:

Punto di appoggio escursionistico

GRADI DI INTERVENTO

Ristrutturazione ai sensi dell'art 27 lettera c) e d) della LR12/2005
con vincoli tipo C
(vedi NTA Allegato A1 Piano delle Regole)

INTERVENTI PREVISTI

ALLEGATO A4

Località **Carisole**

Scheda n° 45



ALLEGATO A4

Scheda n° 45

IDENTIFICAZIONE

DATI CATASTALI:

foglio 17 mapp. n°1657

UBICAZIONE:

Passo della Croce

m 1934,60 slm

TITOLO DI PROPRIETÀ / USO

privato

CARATTERISTICHE:

edificio ex-agricolo legato a suo tempo alla
monticazione estiva ora abbandonato
superficie coperta circa 34 m²

TIPOLOGIA DI ACCESSO:

strada campestre

STATO DI CONSERVAZIONE

Buono

Sufficiente

Compromesso

INTERVENTI EFFETTUATI:

INTERVENTI PREVISTI

DESTINAZIONE PREVISTA:

Punto di appoggio escursionistico

GRADI DI INTERVENTO

Ristrutturazione ai sensi dell'art 27 lettera c) e d) della LR12/2005
con vincoli tipo C
(vedi NTA Allegato A1 Piano delle Regole)

ALLEGATO A4

Località **Carisole**

Scheda n° 46



ALLEGATO A4

Scheda n° 46

IDENTIFICAZIONE

DATI CATASTALI:

foglio 23 mapp. n°1664

UBICAZIONE:

Est Passo della Croce

quota m 1851,80 slm

TITOLO DI PROPRIETÀ / USO

privato

CARATTERISTICHE:

edificio ex-agricolo legato a suo tempo alla
monticazione estiva ora abbandonato
superficie coperta circa 89 m²

TIPOLOGIA DI ACCESSO:

strada campestre

STATO DI CONSERVAZIONE

Buono

Sufficiente

Compromesso

INTERVENTI EFFETTUATI:

INTERVENTI PREVISTI

DESTINAZIONE PREVISTA:

Punto di appoggio escursionistico

GRADI DI INTERVENTO

Ristrutturazione ai sensi dell'art 27 lettera c) e d) della LR12/2005
con vincoli tipo B
(vedi NTA Allegato A1 Piano delle Regole)

ALLEGATO A4

Località **Carisole**

Scheda n° 47



ALLEGATO A4

Scheda n° 47

IDENTIFICAZIONE

DATI CATASTALI:

foglio 23 mapp. n°1665

UBICAZIONE:

Val Carisole vicino confine comune di Carona
quota m 1917,00 slm

TITOLO DI PROPRIETÀ / USO

privato

CARATTERISTICHE:

edificio ex-agricolo legato a suo tempo alla
monticazione estiva ora abbandonato
superficie coperta circa 36 m²

TIPOLOGIA DI ACCESSO:

strada campestre

STATO DI CONSERVAZIONE

Buono

Sufficiente

Compromesso

INTERVENTI EFFETTUATI:

DESTINAZIONE PREVISTA:

Punto di appoggio escursionistico

GRADI DI INTERVENTO

Ristrutturazione ai sensi dell'art 27 lettera c) e d) della LR12/2005
con vincoli tipo C
(vedi NTA Allegato A1 Piano delle Regole)

ALLEGATO A4

Località

Carisole

Scheda n° 48

ALLEGATO A4

Scheda n° 48

IDENTIFICAZIONE

DATI CATASTALI:

foglio 23 mapp. n°1666

UBICAZIONE:

Val Carisole vicino confine comune di Carona
quota m 1922,00 slm

TITOLO DI PROPRIETÀ / USO

privato

CARATTERISTICHE:

edificio ex-agricolo legato a suo tempo alla
monticazione estiva ora abbandonato
superficie coperta circa 113 m²

TIPOLOGIA DI ACCESSO:

strada campestre

STATO DI CONSERVAZIONE

Buono

Sufficiente

Compromesso

INTERVENTI EFFETTUATI:

INTERVENTI PREVISTI

DESTINAZIONE PREVISTA:

Punto di appoggio escursionistico

GRADI DI INTERVENTO

Ristrutturazione ai sensi dell'art 27 lettera c) e d) della LR12/2005
con vincoli tipo A
(vedi NTA Allegato A1 Piano delle Regole)

ALLEGATO A4

Località

Scheda n° 49

ALLEGATO A4

Scheda n° 49

IDENTIFICAZIONE

DATI CATASTALI:

UBICAZIONE:

sud-est "Rifugio Montebello"
quota m 2010,00 slm

TITOLO DI PROPRIETÀ / USO

privato

CARATTERISTICHE:

edificio ex-agricolo legato a suo tempo alla
monticazione estiva ora abbandonato
superficie coperta circa 29 m²

TIPOLOGIA DI ACCESSO:

STATO DI CONSERVAZIONE

Buono

Sufficiente

Compromesso

INTERVENTI EFFETTUATI:

INTERVENTI PREVISTI

DESTINAZIONE PREVISTA:

Punto di appoggio escursionistico

GRADI DI INTERVENTO

Ristrutturazione ai sensi dell'art 27 lettera c) e d) della LR12/2005
con vincoli tipo C
(vedi NTA Allegato A1 Piano delle Regole)

ALLEGATO A4

Località

Scheda n° 50

ALLEGATO A4

Scheda n° 50

IDENTIFICAZIONE

"Pezzoli"

DATI CATASTALI:

UBICAZIONE:

a sud del Lago Moro
quota m 1990,00 slm

TITOLO DI PROPRIETÀ / USO

privato

CARATTERISTICHE:

edificio ex-agricolo legato a suo tempo alla
monticazione estiva ora abbandonato
superficie coperta circa 48 m²

TIPOLOGIA DI ACCESSO:

sentiero

STATO DI CONSERVAZIONE

Buono

Sufficiente

Compromesso

INTERVENTI EFFETTUATI:

INTERVENTI PREVISTI

DESTINAZIONE PREVISTA:

Punto di appoggio escursionistico

GRADI DI INTERVENTO

Ristrutturazione ai sensi dell'art 27 lettera c) e d) della LR12/2005
con vincoli tipo C
(vedi NTA Allegato A1 Piano delle Regole)

ALLEGATO A4

Località **Carisole**

Scheda n° 51



ALLEGATO A4

Scheda n° 51

IDENTIFICAZIONE

DATI CATASTALI:

UBICAZIONE:

sud Rifugio Montebello (Loc. Carisole)
quota m 2047,30 slm

TITOLO DI PROPRIETÀ / USO

privato

CARATTERISTICHE:

edificio ex-agricolo legato a suo tempo alla
monticazione estiva ora abbandonato
superficie coperta circa 47 m²

TIPOLOGIA DI ACCESSO:

strada campestre

STATO DI CONSERVAZIONE

Buono

Sufficiente

Compromesso

INTERVENTI EFFETTUATI:

INTERVENTI PREVISTI

DESTINAZIONE PREVISTA:

Punto di appoggio escursionistico

GRADI DI INTERVENTO

Ristrutturazione ai sensi dell'art 27 lettera c) e d) della LR12/2005
con vincoli tipo C
(vedi NTA Allegato A1 Piano delle Regole)

ALLEGATO A4

Località **Carisole**

Scheda n° 52



ALLEGATO A4

Scheda n° 52

IDENTIFICAZIONE

DATI CATASTALI:

UBICAZIONE:

sud Rifugio Montebello (Loc. Carisole)
quota m 1990,00 slm

TITOLO DI PROPRIETÀ / USO

privato

CARATTERISTICHE:

edificio ex-agricolo legato a suo tempo alla
monticazione estiva ora abbandonato
superficie coperta circa 48 m²

TIPOLOGIA DI ACCESSO:

strada campestre

STATO DI CONSERVAZIONE

Buono

Sufficiente

Compromesso

INTERVENTI EFFETTUATI:

INTERVENTI PREVISTI

DESTINAZIONE PREVISTA:

Punto di appoggio escursionistico

GRADI DI INTERVENTO

Ristrutturazione ai sensi dell'art 27 lettera c) e d) della LR12/2005
con vincoli tipo C
(vedi NTA Allegato A1 Piano delle Regole)

ALLEGATO A4

Località

Scheda n° 53

ALLEGATO A4

Scheda n° 53

IDENTIFICAZIONE

DATI CATASTALI:

UBICAZIONE:

Lago Moro
quota m 2183,60 slm

TITOLO DI PROPRIETÀ / USO

privato

CARATTERISTICHE:

edificio ex-agricolo legato a suo tempo alla
monticazione estiva ora abbandonato
superficie coperta circa 39 m²

TIPOLOGIA DI ACCESSO:

strada campestre

STATO DI CONSERVAZIONE

Buono

Sufficiente

Compromesso

INTERVENTI EFFETTUATI:

INTERVENTI PREVISTI

DESTINAZIONE PREVISTA:

Punto di appoggio escursionistico

GRADI DI INTERVENTO

Ristrutturazione ai sensi dell'art 27 lettera c) e d) della LR12/2005
con vincoli tipo C
(vedi NTA Allegato A1 Piano delle Regole)

ALLEGATO A4

Località **Foppolo Piano**

Scheda n° 54



ALLEGATO A4

Scheda n° 54

IDENTIFICAZIONE

DATI CATASTALI:

foglio 10 mapp. n°1675

UBICAZIONE:

Lago delle Trote

quota m 2121,70 slm

TITOLO DI PROPRIETÀ / USO

privato

CARATTERISTICHE:

edificio ex-agricolo legato a suo tempo alla
monticazione estiva ora abbandonato
superficie coperta circa 27 m²

TIPOLOGIA DI ACCESSO:

sentiero

STATO DI CONSERVAZIONE

Buono

Sufficiente

Compromesso

INTERVENTI EFFETTUATI:

INTERVENTI PREVISTI

DESTINAZIONE PREVISTA:

Punto di appoggio escursionistico

GRADI DI INTERVENTO

Ristrutturazione ai sensi dell'art 27 lettera c) e d) della LR12/2005
con vincoli tipo C
(vedi NTA Allegato A1 Piano delle Regole)

ALLEGATO A4

Località **Foppolo Piano**

Scheda n° 55



ALLEGATO A4

Scheda n° 55

IDENTIFICAZIONE

DATI CATASTALI:

foglio 10 mapp. n°1673

UBICAZIONE:

ovest Lago delle Trote

quota m 2105,70 slm

TITOLO DI PROPRIETÀ / USO

privato

CARATTERISTICHE:

edificio ex-agricolo legato a suo tempo alla
monticazione estiva ora abbandonato

superficie coperta circa 35 m²

TIPOLOGIA DI ACCESSO:

sentiero

STATO DI CONSERVAZIONE

Buono

Sufficiente

Compromesso

INTERVENTI EFFETTUATI:

INTERVENTI PREVISTI

DESTINAZIONE PREVISTA:

Punto di appoggio escursionistico

GRADI DI INTERVENTO

Ristrutturazione ai sensi dell'art 27 lettera c) e d) della LR12/2005
con vincoli tipo C
(vedi NTA Allegato A1 Piano delle Regole)

ALLEGATO A4

Località
56

Foppolo Piano

Scheda n°



ALLEGATO A4

Scheda n° 56

IDENTIFICAZIONE

DATI CATASTALI:

UBICAZIONE:

Nord IV Baita
quota m 1868,00 slm

TITOLO DI PROPRIETÀ / USO

privato

CARATTERISTICHE:

edificio ex-agricolo legato a suo tempo alla
monticazione estiva ora abbandonato
superficie coperta circa 45 m²

TIPOLOGIA DI ACCESSO:

sentiero

STATO DI CONSERVAZIONE

Buono

Sufficiente

Compromesso

INTERVENTI EFFETTUATI:

INTERVENTI PREVISTI

DESTINAZIONE PREVISTA:

Punto di appoggio escursionistico

GRADI DI INTERVENTO


Edificio localizzato all'interno dell'AS2
Ristrutturazione ai sensi dell'art 27 lettera c) e d) della LR12/2005
con vincoli tipo C
(vedi NTA Allegato A1 Piano delle Regole)

ALLEGATO A4

Località

Foppolo Piano

Scheda n° 57



ALLEGATO A4

Scheda n° 57

IDENTIFICAZIONE

DATI CATASTALI:

UBICAZIONE:

quota m 1868,00 slm

TITOLO DI PROPRIETÀ / USO

privato

CARATTERISTICHE:

edificio ex-agricolo legato a suo tempo alla
monticazione estiva ora abbandonato
superficie coperta circa 107 m²

TIPOLOGIA DI ACCESSO:

STATO DI CONSERVAZIONE

Buono

Sufficiente

Compromesso

INTERVENTI EFFETTUATI:

DESTINAZIONE PREVISTA:

Punto di appoggio escursionistico

GRADI DI INTERVENTO

Edificio localizzato all'interno dell'AS2
Ristrutturazione ai sensi dell'art 27 lettera c) e d) della LR12/2005
con vincoli tipo A
(vedi NTA Allegato A1 Piano delle Regole)

ALLEGATO A4

Località

Scheda n° 58

ALLEGATO A4

Scheda n° 58

IDENTIFICAZIONE

DATI CATASTALI:

foglio 21 mapp. n°198

UBICAZIONE:

Nord IV Baita

quota m 1827,70 slm

TITOLO DI PROPRIETÀ / USO

privato/ Comune di Foppolo

CARATTERISTICHE:

edificio ex-agricolo legato a suo tempo alla
monticazione estiva ora abbandonato
superficie coperta circa 32 m²

TIPOLOGIA DI ACCESSO:

sentiero

STATO DI CONSERVAZIONE

Buono

Sufficiente

Compromesso

INTERVENTI EFFETTUATI:

INTERVENTI PREVISTI

DESTINAZIONE PREVISTA:

Punto di appoggio escursionistico

GRADI DI INTERVENTO

Edificio localizzato all'interno dell'AS2
Ristrutturazione ai sensi dell'art 27 lettera c) e d) della LR12/2005
con vincoli tipo C
(vedi NTA Allegato A1 Piano delle Regole)

ALLEGATO A4

Località **Carisole**

Scheda n° 59



ALLEGATO A4

Scheda n° 59

IDENTIFICAZIONE

DATI CATASTALI:

foglio 17 mapp. n°1671

UBICAZIONE:

Stazione IV Baita

quota m 1834,10 slm

TITOLO DI PROPRIETÀ / USO

privato

CARATTERISTICHE:

edificio ex-agricolo legato a suo tempo alla
monticazione estiva ora abbandonato
superficie coperta circa 31 m²

TIPOLOGIA DI ACCESSO:

strada campestre

STATO DI CONSERVAZIONE

Buono

Sufficiente

Compromesso

INTERVENTI EFFETTUATI:

INTERVENTI PREVISTI

DESTINAZIONE PREVISTA:

Punto di appoggio escursionistico

GRADI DI INTERVENTO

Ristrutturazione ai sensi dell'art 27 lettera c) e d) della LR12/2005
con vincoli tipo C
(vedi NTA Allegato A1 Piano delle Regole)

ALLEGATO A4

Località

Scheda n° 60

ALLEGATO A4

Scheda n° 60

IDENTIFICAZIONE

DATI CATASTALI:

UBICAZIONE:

"III Baita"

foglio 16 mapp. n°446

Ronchellino - Arale

quota m 1750,70 slm

TITOLO DI PROPRIETÀ / USO

privato

CARATTERISTICHE:

edificio ex-agricolo legato a suo tempo alla
monticazione estiva ora abbandonato
superficie coperta circa 126 m²

TIPOLOGIA DI ACCESSO:

strada campestre

STATO DI CONSERVAZIONE

Buono

Sufficiente

Compromesso

INTERVENTI EFFETTUATI:

DESTINAZIONE PREVISTA:

Punto di appoggio escursionistico

GRADI DI INTERVENTO

Ristrutturazione ai sensi dell'art 27 lettera c) e d) della LR12/2005
con vincoli tipo A
(vedi NTA Allegato A1 Piano delle Regole)

INTERVENTI PREVISTI

ALLEGATO A4

Località

Scheda n° 61

ALLEGATO A4

Scheda n° 61

IDENTIFICAZIONE

DATI CATASTALI:

UBICAZIONE:

"Seconda Baita"

foglio 16 mapp. n°1200

Foppelle

quota m 1692,30 slm

TITOLO DI PROPRIETÀ / USO

privato

CARATTERISTICHE:

edificio ex-agricolo legato a suo tempo alla
monticazione estiva ora abbandonato
superficie coperta circa 72 m²

TIPOLOGIA DI ACCESSO:

strada campestre

STATO DI CONSERVAZIONE

Buono

Sufficiente

Compromesso

INTERVENTI EFFETTUATI:

DESTINAZIONE PREVISTA:

Punto di appoggio escursionistico

GRADI DI INTERVENTO

Ristrutturazione ai sensi dell'art 27 lettera c) e d) della LR12/2005
con vincoli tipo B
(vedi NTA Allegato A1 Piano delle Regole)

INTERVENTI PREVISTI

ALLEGATO A4

Località

Scheda n° 62



ALLEGATO A4

Scheda n° 62

IDENTIFICAZIONE

DATI CATASTALI:

foglio 16 mapp. n°90

UBICAZIONE:

Est Valle di Dordona

quota m 1733,00 slm

TITOLO DI PROPRIETÀ / USO

privato

CARATTERISTICHE:

edificio ex-agricolo legato a suo tempo alla
monticazione estiva ora abbandonato
superficie coperta circa 70 m²

TIPOLOGIA DI ACCESSO:

strada campestre

STATO DI CONSERVAZIONE

Buono

Sufficiente

Compromesso

INTERVENTI EFFETTUATI:

INTERVENTI PREVISTI

DESTINAZIONE PREVISTA:

Punto di appoggio escursionistico

GRADI DI INTERVENTO

Edificio localizzato all'interno dell'AS2
Ristrutturazione ai sensi dell'art 27 lettera c) e d) della LR12/2005
con vincoli tipo B
(vedi NTA Allegato A1 Piano delle Regole)

ALLEGATO A4

Località

Scheda n° 63



ALLEGATO A4

Scheda n° 63

IDENTIFICAZIONE

“Case de’ Moretti alti”

DATI CATASTALI:

UBICAZIONE:

Est Valle di Dordona
quota m 1724,40 slm

TITOLO DI PROPRIETÀ / USO

Comune di Forcola

CARATTERISTICHE:

edificio agricolo
superficie coperta circa 153 m²

TIPOLOGIA DI ACCESSO:

strada campestre

STATO DI CONSERVAZIONE

Buono

Sufficiente

Compromesso

INTERVENTI EFFETTUATI:

DESTINAZIONE PREVISTA:

Agricola

GRADI DI INTERVENTO

Edificio localizzato all'interno dell'AS2
Ristrutturazione ai sensi dell'art 27 lettera c) e d) della LR12/2005
con vincoli tipo A
(vedi NTA Allegato A1 Piano delle Regole)

ALLEGATO A4

Località

Scheda n° 64



ALLEGATO A4

Scheda n° 64

IDENTIFICAZIONE

DATI CATASTALI:

UBICAZIONE:

Est Valle di Dordona
quota m 1758,30 slm

TITOLO DI PROPRIETÀ / USO

Comune di Forcola

CARATTERISTICHE:

edificio ex-agricolo legato a suo tempo alla
monticazione estiva ora abbandonato
superficie coperta circa 243 m²

TIPOLOGIA DI ACCESSO:

strada campestre

STATO DI CONSERVAZIONE

Buono

Sufficiente

Compromesso

INTERVENTI EFFETTUATI:

DESTINAZIONE PREVISTA:

Punto di appoggio escursionistico

GRADI DI INTERVENTO

Edificio localizzato all'interno dell'AS2
Ristrutturazione ai sensi dell'art 27 lettera c) e d) della LR12/2005
con vincoli tipo A
(vedi NTA Allegato A1 Piano delle Regole)

ALLEGATO A4

Località

Scheda n° 65



ALLEGATO A4

Scheda n° 65

IDENTIFICAZIONE

DATI CATASTALI:

foglio 16 mapp. n°473

UBICAZIONE:

Est Valle di Dordona

quota m 1793,20 slm

TITOLO DI PROPRIETÀ / USO

privato

CARATTERISTICHE:

edificio ex-agricolo legato a suo tempo alla
monticazione estiva ora abbandonato
superficie coperta circa 86 m²

TIPOLOGIA DI ACCESSO:

strada campestre

STATO DI CONSERVAZIONE

Buono

Sufficiente

Compromesso

INTERVENTI EFFETTUATI:

INTERVENTI PREVISTI

DESTINAZIONE PREVISTA:

Punto di appoggio escursionistico

GRADI DI INTERVENTO

Edificio localizzato all'interno dell'AS2
Ristrutturazione ai sensi dell'art 27 lettera c) e d) della LR12/2005
con vincoli tipo B
(vedi NTA Allegato A1 Piano delle Regole)

ALLEGATO A4

Località

Scheda n° 66



ALLEGATO A4

Scheda n° 66

IDENTIFICAZIONE

DATI CATASTALI:

foglio 16 mapp. n°470

UBICAZIONE:

Est Valle di Dordona

quota m 1812,00 slm

TITOLO DI PROPRIETÀ / USO

privato

CARATTERISTICHE:

edificio ex-agricolo legato a suo tempo alla
monticazione estiva ora abbandonato
superficie coperta circa 45 m²

TIPOLOGIA DI ACCESSO:

strada campestre

STATO DI CONSERVAZIONE

Buono

Sufficiente

Compromesso

INTERVENTI EFFETTUATI:

INTERVENTI PREVISTI

DESTINAZIONE PREVISTA:

Punto di appoggio escursionistico

GRADI DI INTERVENTO

Edificio localizzato all'interno dell'AS2
Ristrutturazione ai sensi dell'art 27 lettera c) e d) della LR12/2005
con vincoli tipo C
(vedi NTA Allegato A1 Piano delle Regole)

ALLEGATO A4

Località

Scheda n° 67



ALLEGATO A4

Scheda n° 67

IDENTIFICAZIONE

DATI CATASTALI:

foglio 16 mapp. n°195-249

UBICAZIONE:

Est Valle di Dordona

quota m 1722,20 slm

TITOLO DI PROPRIETÀ / USO

Comune di Forcola

CARATTERISTICHE:

edificio ex-agricolo legato a suo tempo alla
monticazione estiva ora abbandonato
superficie coperta circa 85 m²

TIPOLOGIA DI ACCESSO:

strada campestre

STATO DI CONSERVAZIONE

Buono

Sufficiente

Compromesso

INTERVENTI EFFETTUATI:

DESTINAZIONE PREVISTA:

Punto di appoggio escursionistico

GRADI DI INTERVENTO

Edificio localizzato all'interno dell'AS2
Ristrutturazione ai sensi dell'art 27 lettera c) e d) della LR12/2005
con vincoli tipo B
(vedi NTA Allegato A1 Piano delle Regole)

ALLEGATO A4

Località

Scheda n° 68

ALLEGATO A4

Scheda n° 68

IDENTIFICAZIONE

DATI CATASTALI:

UBICAZIONE:

ad Ovest del "Rifugio Giretta"
quota m 1840,00 slm

TITOLO DI PROPRIETÀ / USO

privato

CARATTERISTICHE:

edificio ex-agricolo legato a suo tempo alla
monticazione estiva ora abbandonato
superficie coperta circa 21 m²

TIPOLOGIA DI ACCESSO:

STATO DI CONSERVAZIONE

Buono

Sufficiente

Compromesso

INTERVENTI EFFETTUATI:

DESTINAZIONE PREVISTA:

Punto di appoggio escursionistico

GRADI DI INTERVENTO

Ristrutturazione ai sensi dell'art 27 lettera c) e d) della LR12/2005
con vincoli tipo C
(vedi NTA Allegato A1 Piano delle Regole)

ALLEGATO A4

Località

Scheda n° 69

ALLEGATO A4

Scheda n° 69

IDENTIFICAZIONE

DATI CATASTALI:

UBICAZIONE:

ad Ovest del "Rifugio Giretta"
quota m 1840,00 slm

TITOLO DI PROPRIETÀ / USO

privato

CARATTERISTICHE:

edificio ex-agricolo legato a suo tempo alla
monticazione estiva ora abbandonato
superficie coperta circa 20 m²

TIPOLOGIA DI ACCESSO:

STATO DI CONSERVAZIONE

Buono

Sufficiente

Compromesso

INTERVENTI EFFETTUATI:

DESTINAZIONE PREVISTA:

Punto di appoggio escursionistico

GRADI DI INTERVENTO

Ristrutturazione ai sensi dell'art 27 lettera c) e d) della LR12/2005
con vincoli tipo C
(vedi NTA Allegato A1 Piano delle Regole)

ALLEGATO A4

Località

Scheda n° 70

ALLEGATO A4

Scheda n° 70

IDENTIFICAZIONE

DATI CATASTALI:

UBICAZIONE:

ad Ovest del "Rifugio Giretta"
quota m 1840,00 slm

TITOLO DI PROPRIETÀ / USO

privato

CARATTERISTICHE:

edificio ex-agricolo legato a suo tempo alla
monticazione estiva ora abbandonato
superficie coperta circa 106 m²

TIPOLOGIA DI ACCESSO:

STATO DI CONSERVAZIONE

Buono

Sufficiente

Compromesso

INTERVENTI EFFETTUATI:

DESTINAZIONE PREVISTA:

Punto di appoggio escursionistico

GRADI DI INTERVENTO

Ristrutturazione ai sensi dell'art 27 lettera c) e d) della LR12/2005
con vincoli tipo A
(vedi NTA Allegato A1 Piano delle Regole)

ALLEGATO A4

Località

Scheda n° 71

ALLEGATO A4

Scheda n° 71

IDENTIFICAZIONE

DATI CATASTALI:

UBICAZIONE:

Rovera
quota m 1670,00 slm

TITOLO DI PROPRIETÀ / USO

privato

CARATTERISTICHE:

edificio ex-agricolo legato a suo tempo alla
monticazione estiva ora abbandonato
superficie coperta circa 20 m²

TIPOLOGIA DI ACCESSO:

sentiero

STATO DI CONSERVAZIONE

Buono

Sufficiente

Compromesso

INTERVENTI EFFETTUATI:

INTERVENTI PREVISTI

DESTINAZIONE PREVISTA:

Punto di appoggio escursionistico

GRADI DI INTERVENTO

Ristrutturazione ai sensi dell'art 27 lettera c) e d) della LR12/2005
con vincoli tipo C
(vedi NTA Allegato A1 Piano delle Regole)

ALLEGATO A4

Località **Rovera**

Scheda n° 72



ALLEGATO A4

Scheda n° 72

IDENTIFICAZIONE

DATI CATASTALI:

foglio 15 mapp. n°333

UBICAZIONE:

Rovera

quota m 1704,10 slm

TITOLO DI PROPRIETÀ / USO

Comune di Foppolo

CARATTERISTICHE:

edificio ex-agricolo legato a suo tempo alla
monticazione estiva ora abbandonato
superficie coperta circa 116 m²

TIPOLOGIA DI ACCESSO:

sentiero

STATO DI CONSERVAZIONE

Buono

Sufficiente

Compromesso

INTERVENTI EFFETTUATI:

DESTINAZIONE PREVISTA:

Punto di appoggio escursionistico

GRADI DI INTERVENTO

Ristrutturazione ai sensi dell'art 27 lettera c) e d) della LR12/2005
con vincoli tipo A
(vedi NTA Allegato A1 Piano delle Regole)

ALLEGATO A4

Località **Rovera**

Scheda n° 73



ALLEGATO A4

Scheda n° 73

IDENTIFICAZIONE

DATI CATASTALI:

UBICAZIONE:

Rovera
quota m 1660,00 slm

TITOLO DI PROPRIETÀ / USO

privato

CARATTERISTICHE:

edificio ex-agricolo legato a suo tempo alla
monticazione estiva ora abbandonato
superficie coperta circa 33 m²

TIPOLOGIA DI ACCESSO:

sentiero

STATO DI CONSERVAZIONE

Buono

Sufficiente

Compromesso

INTERVENTI EFFETTUATI:

DESTINAZIONE PREVISTA:

Punto di appoggio escursionistico

GRADI DI INTERVENTO

Ristrutturazione ai sensi dell'art 27 lettera c) e d) della LR12/2005
con vincoli tipo C
(vedi NTA Allegato A1 Piano delle Regole)

INTERVENTI PREVISTI

ALLEGATO A4

Località **Rovera**

Scheda n° 74



ALLEGATO A4

Scheda n° 74

IDENTIFICAZIONE

DATI CATASTALI:

UBICAZIONE:

Rovera
quota m 1660,00 slm

TITOLO DI PROPRIETÀ / USO

privato

CARATTERISTICHE:

edificio ex-agricolo legato a suo tempo alla
monticazione estiva ora abbandonato
superficie coperta circa 50 m²

TIPOLOGIA DI ACCESSO:

sentiero

STATO DI CONSERVAZIONE

Buono

Sufficiente

Compromesso

INTERVENTI EFFETTUATI:

INTERVENTI PREVISTI

DESTINAZIONE PREVISTA:

Punto di appoggio escursionistico

GRADI DI INTERVENTO

Ristrutturazione ai sensi dell'art 27 lettera c) e d) della LR12/2005
con vincoli tipo C
(vedi NTA Allegato A1 Piano delle Regole)

ALLEGATO A4

Località Pezzolo

Scheda n° 75



ALLEGATO A4

Scheda n° 75

IDENTIFICAZIONE

DATI CATASTALI:

UBICAZIONE:

"Pezzolo"

foglio 15 mapp. n°238-880

quota m 1634,00 slm

TITOLO DI PROPRIETÀ / USO

privato

CARATTERISTICHE:

edificio ex-agricolo legato a suo tempo alla
monticazione estiva ora abbandonato
superficie coperta circa 67 m²

TIPOLOGIA DI ACCESSO:

sentiero

STATO DI CONSERVAZIONE

Buono

Sufficiente

Compromesso

INTERVENTI EFFETTUATI:

DESTINAZIONE PREVISTA:

Punto di appoggio escursionistico

GRADI DI INTERVENTO

Edificio localizzato all'interno dell'area AT5 - Piano Attuativo - Programma Integrato d'Intervento

ALLEGATO A4

Località

Scheda n° 76



ALLEGATO A4

Scheda n° 76

IDENTIFICAZIONE

DATI CATASTALI:

UBICAZIONE:

"Casa Bianca"

foglio 15 mapp. n°335

quota m 1672,00 slm

TITOLO DI PROPRIETÀ / USO

privato

CARATTERISTICHE:

edificio ex-agricolo legato a suo tempo alla
monticazione estiva ora abbandonato
superficie coperta circa 85 m²

TIPOLOGIA DI ACCESSO:

sentiero

STATO DI CONSERVAZIONE

Buono

Sufficiente

Compromesso

INTERVENTI EFFETTUATI:

DESTINAZIONE PREVISTA:

Punto di appoggio escursionistico

GRADI DI INTERVENTO

Ristrutturazione ai sensi dell'art 27 lettera c) e d) della LR12/2005
con vincoli tipo B
(vedi NTA Allegato A1 Piano delle Regole)

ALLEGATO A4

Località

Scheda n° 77

ALLEGATO A4

Scheda n° 77

IDENTIFICAZIONE

DATI CATASTALI:

foglio 15 mapp. n°838-839-1558

UBICAZIONE:

quota m 1658,00 slm

TITOLO DI PROPRIETÀ / USO

privato

CARATTERISTICHE:

edificio ex-agricolo legato a suo tempo alla
monticazione estiva ora abbandonato
superficie coperta circa 168 m²

TIPOLOGIA DI ACCESSO:

sentiero

STATO DI CONSERVAZIONE

Buono

Sufficiente

Compromesso

INTERVENTI EFFETTUATI:

Recente ristrutturazione

INTERVENTI PREVISTI

DESTINAZIONE PREVISTA:

Punto di appoggio escursionistico

GRADI DI INTERVENTO

Ristrutturazione ai sensi dell'art 27 lettera c) e d) della LR12/2005
con vincoli tipo A
(vedi NTA Allegato A1 Piano delle Regole)

ALLEGATO A4

Località

Scheda n° 78

ALLEGATO A4

Scheda n° 78

IDENTIFICAZIONE

DATI CATASTALI:

UBICAZIONE:

Nord-ovest Rovera
quota m 1889,20 slm

TITOLO DI PROPRIETÀ / USO

privato

CARATTERISTICHE:

roccolo
superficie coperta circa 40 m²

TIPOLOGIA DI ACCESSO:

sentiero

STATO DI CONSERVAZIONE

Buono

Sufficiente

Compromesso

INTERVENTI EFFETTUATI:

INTERVENTI PREVISTI

DESTINAZIONE PREVISTA:

Roccolo

GRADI DI INTERVENTO

Manutenzione ordinaria e straordinaria ai sensi dell'art 27 lettera a) e b) della LR12/2005
(vedi NTA Allegato A1 Piano delle Regole)

ALLEGATO A4

Località

Scheda n° 79

ALLEGATO A4

Scheda n° 79

IDENTIFICAZIONE

DATI CATASTALI:

UBICAZIONE:

Nord-ovest Rovera
quota m 1850,00 slm

TITOLO DI PROPRIETÀ / USO

privato

CARATTERISTICHE:

edificio ex-agricolo legato a suo tempo alla
monticazione estiva ora abbandonato
superficie coperta circa 19 m²

TIPOLOGIA DI ACCESSO:

sentiero

STATO DI CONSERVAZIONE

Buono

Sufficiente

Compromesso

INTERVENTI EFFETTUATI:

DESTINAZIONE PREVISTA:

Punto di appoggio escursionistico

GRADI DI INTERVENTO

Ristrutturazione ai sensi dell'art 27 lettera c) e d) della LR12/2005
con vincoli tipo C
(vedi NTA Allegato A1 Piano delle Regole)

ALLEGATO A4

Località

Scheda n° 80

ALLEGATO A4

Scheda n° 80

IDENTIFICAZIONE

DATI CATASTALI:

foglio 8 mapp. n°963b

UBICAZIONE:

Nord Rovera

quota m 1898,80 slm

TITOLO DI PROPRIETÀ / USO

privato

CARATTERISTICHE:

edificio ex-agricolo legato a suo tempo alla
monticazione estiva ora abbandonato
superficie coperta circa 41 m²

TIPOLOGIA DI ACCESSO:

sentiero

STATO DI CONSERVAZIONE

Buono

Sufficiente

Compromesso

INTERVENTI EFFETTUATI:

INTERVENTI PREVISTI

DESTINAZIONE PREVISTA:

Punto di appoggio escursionistico

GRADI DI INTERVENTO

Ristrutturazione ai sensi dell'art 27 lettera c) e d) della LR12/2005
con vincoli tipo C
(vedi NTA Allegato A1 Piano delle Regole)

ALLEGATO A4

Località

Scheda n° 81

ALLEGATO A4

Scheda n° 81

IDENTIFICAZIONE

DATI CATASTALI:

UBICAZIONE:

Nord Rovera
quota m 1898,80 slm

TITOLO DI PROPRIETÀ / USO

privato

CARATTERISTICHE:

edificio ex-agricolo legato a suo tempo alla
monticazione estiva ora abbandonato
superficie coperta circa 20 m²

TIPOLOGIA DI ACCESSO:

sentiero

STATO DI CONSERVAZIONE

Buono

Sufficiente

Compromesso

INTERVENTI EFFETTUATI:

INTERVENTI PREVISTI

DESTINAZIONE PREVISTA:

Punto di appoggio escursionistico

GRADI DI INTERVENTO

Ristrutturazione ai sensi dell'art 27 lettera c) e d) della LR12/2005
con vincoli tipo C
(vedi NTA Allegato A1 Piano delle Regole)

ALLEGATO A4

Località

Scheda n° 82



ALLEGATO A4

Scheda n° 82

IDENTIFICAZIONE

DATI CATASTALI:

UBICAZIONE:

Est Valle di Dordona
quota m 1798,50 slm

TITOLO DI PROPRIETÀ / USO

Comune di Forcola

CARATTERISTICHE:

edificio ex-agricolo legato a suo tempo alla
monticazione estiva ora abbandonato
superficie coperta circa 37 m²

TIPOLOGIA DI ACCESSO:

strada campestre

STATO DI CONSERVAZIONE

Buono

Sufficiente

Compromesso

INTERVENTI EFFETTUATI:

DESTINAZIONE PREVISTA:

Punto di appoggio escursionistico

GRADI DI INTERVENTO

Edificio localizzato all'interno dell'AS2
Ristrutturazione ai sensi dell'art 27 lettera c) e d) della LR12/2005
con vincoli tipo C
(vedi NTA Allegato A1 Piano delle Regole)

ALLEGATO A4

Località

Scheda n° 83



ALLEGATO A4

Scheda n° 83

IDENTIFICAZIONE

DATI CATASTALI:

UBICAZIONE:

Est Valle di Dordona
quota m 1823,20 slm

TITOLO DI PROPRIETÀ / USO

privato

CARATTERISTICHE:

edificio ex-agricolo legato a suo tempo alla
monticazione estiva ora abbandonato
superficie coperta circa 34 m²

TIPOLOGIA DI ACCESSO:

strada campestre

STATO DI CONSERVAZIONE

Buono

Sufficiente

Compromesso

INTERVENTI EFFETTUATI:

recente ristrutturazione

INTERVENTI PREVISTI

DESTINAZIONE PREVISTA:

Punto di appoggio escursionistico

GRADI DI INTERVENTO

Manutenzione ordinaria e straordinaria ai sensi dell'art 27 lettera a) e b) della LR12/2005
(vedi NTA Allegato A1 Piano delle Regole)

ALLEGATO A4

Località

Scheda n° 84



ALLEGATO A4

Scheda n° 84

IDENTIFICAZIONE

DATI CATASTALI:

foglio 9 mapp. n°514

UBICAZIONE:

Est Valle di Dordona
quota m 1823,20 slm

TITOLO DI PROPRIETÀ / USO

privato

CARATTERISTICHE:

edificio ex-agricolo legato a suo tempo alla
monticazione estiva ora abbandonato
superficie coperta circa 31 m²

TIPOLOGIA DI ACCESSO:

strada campestre

STATO DI CONSERVAZIONE

Buono

Sufficiente

Compromesso

INTERVENTI EFFETTUATI:

DESTINAZIONE PREVISTA:

Punto di appoggio escursionistico

GRADI DI INTERVENTO

Ristrutturazione ai sensi dell'art 27 lettera c) e d) della LR12/2005
con vincoli tipo C
(vedi NTA Allegato A1 Piano delle Regole)

ALLEGATO A4

Località

Scheda n° 85

ALLEGATO A4

Scheda n° 85

IDENTIFICAZIONE

DATI CATASTALI:

UBICAZIONE:

"Alpeggio Cadelle"

Passo Porcile
quota m 2231,60 slm

TITOLO DI PROPRIETÀ / USO

privato

CARATTERISTICHE:

edificio ex-agricolo legato a suo tempo alla
monticazione estiva ora abbandonato
superficie coperta circa 28 m²

TIPOLOGIA DI ACCESSO:

sentiero

STATO DI CONSERVAZIONE

Buono

Sufficiente

Compromesso

INTERVENTI EFFETTUATI:

INTERVENTI PREVISTI

DESTINAZIONE PREVISTA:

Punto di appoggio escursionistico

GRADI DI INTERVENTO

Ristrutturazione ai sensi dell'art 27 lettera c) e d) della LR12/2005
con vincoli tipo C
(vedi NTA Allegato A1 Piano delle Regole)

ALLEGATO A4

Località

Scheda n° 86

ALLEGATO A4

Scheda n° 86

IDENTIFICAZIONE

DATI CATASTALI:

UBICAZIONE:

"Alpeggio Cadelle"

Sud Passo Porcile
quota m 2057,20 slm

TITOLO DI PROPRIETÀ / USO

privato

CARATTERISTICHE:

edificio ex-agricolo legato a suo tempo alla
monticazione estiva ora abbandonato
superficie coperta circa 25 m²

TIPOLOGIA DI ACCESSO:

sentiero

STATO DI CONSERVAZIONE

Buono

Sufficiente

Compromesso

INTERVENTI EFFETTUATI:

INTERVENTI PREVISTI

DESTINAZIONE PREVISTA:

Punto di appoggio escursionistico

GRADI DI INTERVENTO

Ristrutturazione ai sensi dell'art 27 lettera c) e d) della LR12/2005
con vincoli tipo C
(vedi NTA Allegato A1 Piano delle Regole)

ALLEGATO A4

Località

Scheda n° 87

ALLEGATO A4

Scheda n° 87

IDENTIFICAZIONE

DATI CATASTALI:

UBICAZIONE:

"Alpeggio Cadelle"

Sud Passo Porcile
quota m 2057,20 slm

TITOLO DI PROPRIETÀ / USO

privato

CARATTERISTICHE:

edificio ex-agricolo legato a suo tempo alla
monticazione estiva ora abbandonato
superficie coperta circa 26 m²

TIPOLOGIA DI ACCESSO:

sentiero

STATO DI CONSERVAZIONE

Buono

Sufficiente

Compromesso

INTERVENTI EFFETTUATI:

INTERVENTI PREVISTI

DESTINAZIONE PREVISTA:

Punto di appoggio escursionistico

GRADI DI INTERVENTO

Ristrutturazione ai sensi dell'art 27 lettera c) e d) della LR12/2005
con vincoli tipo C
(vedi NTA Allegato A1 Piano delle Regole)

ALLEGATO A4

Località

Scheda n° 88

ALLEGATO A4

Scheda n° 88

IDENTIFICAZIONE

DATI CATASTALI:

UBICAZIONE:

Baita Cadelle

Sud Monte Cadelle
quota m 2052,40 slm

TITOLO DI PROPRIETÀ / USO

privato

CARATTERISTICHE:

edificio ex-agricolo legato a suo tempo alla
monticazione estiva ora abbandonato
superficie coperta circa 118 m²

TIPOLOGIA DI ACCESSO:

sentiero

STATO DI CONSERVAZIONE

Buono

Sufficiente

Compromesso

INTERVENTI EFFETTUATI:

INTERVENTI PREVISTI

DESTINAZIONE PREVISTA:

Punto di appoggio escursionistico

GRADI DI INTERVENTO

Ristrutturazione ai sensi dell'art 27 lettera c) e d) della LR12/2005
con vincoli tipo A
(vedi NTA Allegato A1 Piano delle Regole)

ALLEGATO A4

Località

Scheda n° 89

ALLEGATO A4

Scheda n° 89

IDENTIFICAZIONE

DATI CATASTALI:

UBICAZIONE:

"Alpeggio Cadelle"

Sud Monte Cadelle
quota m 1856,70 slm

TITOLO DI PROPRIETÀ / USO

privato

CARATTERISTICHE:

edificio ex-agricolo legato a suo tempo alla
monticazione estiva ora abbandonato
superficie coperta circa 73 m²

TIPOLOGIA DI ACCESSO:

sentiero

STATO DI CONSERVAZIONE

Buono

Sufficiente

Compromesso

INTERVENTI EFFETTUATI:

DESTINAZIONE PREVISTA:

Punto di appoggio escursionistico

GRADI DI INTERVENTO

Ristrutturazione ai sensi dell'art 27 lettera c) e d) della LR12/2005
con vincoli tipo B
(vedi NTA Allegato A1 Piano delle Regole)

INTERVENTI PREVISTI

ALLEGATO A4

Località

Scheda n° 90

ALLEGATO A4

Scheda n° 90

IDENTIFICAZIONE

DATI CATASTALI:

UBICAZIONE:

"Alpeggio Cadelle"

Sud Monte Cadelle
quota m 1820,00 slm

TITOLO DI PROPRIETÀ / USO

privato

CARATTERISTICHE:

edificio ex-agricolo legato a suo tempo alla
monticazione estiva ora abbandonato
superficie coperta circa 25 m²

TIPOLOGIA DI ACCESSO:

sentiero

STATO DI CONSERVAZIONE

Buono

Sufficiente

Compromesso

INTERVENTI EFFETTUATI:

INTERVENTI PREVISTI

DESTINAZIONE PREVISTA:

Punto di appoggio escursionistico

GRADI DI INTERVENTO

Ristrutturazione ai sensi dell'art 27 lettera c) e d) della LR12/2005
con vincoli tipo C
(vedi NTA Allegato A1 Piano delle Regole)

ALLEGATO A4

Località

Scheda n° 91

ALLEGATO A4

Scheda n° 91

IDENTIFICAZIONE

DATI CATASTALI:

UBICAZIONE:

vicino Passo Dordona
quota m 1978,00 slm

TITOLO DI PROPRIETÀ / USO

Comune di Forcola

CARATTERISTICHE:

edificio ex-agricolo legato a suo tempo alla
monticazione estiva ora abbandonato
superficie coperta circa 16 m²

TIPOLOGIA DI ACCESSO:

sentiero

STATO DI CONSERVAZIONE

Buono

Sufficiente

Compromesso

INTERVENTI EFFETTUATI:

DESTINAZIONE PREVISTA:

Punto di appoggio escursionistico

GRADI DI INTERVENTO

Ristrutturazione ai sensi dell'art 27 lettera c) e d) della LR12/2005
con vincoli tipo C
(vedi NTA Allegato A1 Piano delle Regole)

INTERVENTI PREVISTI

ALLEGATO A4

Località

Scheda n° 92



ALLEGATO A4

Scheda n° 92

IDENTIFICAZIONE

DATI CATASTALI:

UBICAZIONE:

vicino Passo Dordona
quota m 2066,70 slm

TITOLO DI PROPRIETÀ / USO

Comune di Forcola

CARATTERISTICHE:

edificio ex-agricolo legato a suo tempo alla
monticazione estiva ora abbandonato
superficie coperta circa 37 m²

TIPOLOGIA DI ACCESSO:

sentiero

STATO DI CONSERVAZIONE

Buono

Sufficiente

Compromesso

INTERVENTI EFFETTUATI:

recente ristrutturazione

INTERVENTI PREVISTI

DESTINAZIONE PREVISTA:

Punto di appoggio escursionistico

GRADI DI INTERVENTO

Manutenzione ordinaria e straordinaria ai sensi dell'art 27 lettera a) e b) della LR12/2005
(vedi NTA Allegato A1 Piano delle Regole)

ALLEGATO A4

Località

Scheda n° 93

ALLEGATO A4

Scheda n° 93

IDENTIFICAZIONE

DATI CATASTALI:

UBICAZIONE:

vicino Passo Dordona
quota m 2074,40 slm

TITOLO DI PROPRIETÀ / USO

Comune di Forcola

CARATTERISTICHE:

edificio ex-agricolo legato a suo tempo alla
monticazione estiva ora abbandonato
superficie coperta circa 23 m²

TIPOLOGIA DI ACCESSO:

STATO DI CONSERVAZIONE

Buono

Sufficiente

Compromesso

INTERVENTI EFFETTUATI:

DESTINAZIONE PREVISTA:

Punto di appoggio escursionistico

GRADI DI INTERVENTO

Ristrutturazione ai sensi dell'art 27 lettera c) e d) della LR12/2005
con vincoli tipo C
(vedi NTA Allegato A1 Piano delle Regole)

INTERVENTI PREVISTI

ALLEGATO A4

Località

Scheda n° 94

ALLEGATO A4

Scheda n° 94

IDENTIFICAZIONE

DATI CATASTALI:

UBICAZIONE:

vicino Passo Dordona
quota m 2100,00 slm

TITOLO DI PROPRIETÀ / USO

privato

CARATTERISTICHE:

edificio ex-agricolo legato a suo tempo alla
monticazione estiva ora abbandonato
superficie coperta circa 26 m²

TIPOLOGIA DI ACCESSO:

STATO DI CONSERVAZIONE

Buono

Sufficiente

Compromesso

INTERVENTI EFFETTUATI:

DESTINAZIONE PREVISTA:

Punto di appoggio escursionistico


GRADI DI INTERVENTO

Ristrutturazione ai sensi dell'art 27 lettera c) e d) della LR12/2005
con vincoli tipo C
(vedi NTA Allegato A1 Piano delle Regole)

ALLEGATO A4

Località

Scheda n° 95



ALLEGATO A4

Scheda n° 95

IDENTIFICAZIONE

DATI CATASTALI:

UBICAZIONE:

vicino Passo Dordona
quota m 2060,00 slm

TITOLO DI PROPRIETÀ / USO

privato

CARATTERISTICHE:

ex luogo di culto (chiesina)
superficie coperta circa 37 m²

TIPOLOGIA DI ACCESSO:

strada comunale detta "di Dordona"

STATO DI CONSERVAZIONE

Buono

Sufficiente

Compromesso

INTERVENTI EFFETTUATI:

DESTINAZIONE PREVISTA:

Luogo di culto

GRADI DI INTERVENTO

Ristrutturazione ai sensi dell'art 27 lettera c) e d) della LR12/2005
con vincoli tipo C
(vedi NTA Allegato A1 Piano delle Regole)

ALLEGATO A4

Località

Scheda n° 96

IDENTIFICAZIONE

DATI CATASTALI:

UBICAZIONE:

a sud del Lago Moro
quota m 1990,00 slm

TITOLO DI PROPRIETÀ / USO

privato

CARATTERISTICHE:

edificio ex-agricolo legato a suo tempo alla
monticazione estiva ora abbandonato
superficie coperta circa 15 m²

TIPOLOGIA DI ACCESSO:

strada campestre

STATO DI CONSERVAZIONE

Buono

Sufficiente

Compromesso

INTERVENTI EFFETTUATI:

INTERVENTI PREVISTI

DESTINAZIONE PREVISTA:

Punto di appoggio escursionistico

GRADI DI INTERVENTO

Ristrutturazione ai sensi dell'art 27 lettera c) e d) della LR12/2005
con vincoli tipo C
(vedi NTA Allegato A1 Piano delle Regole)

ALLEGATO A4

Località

Scheda n° 97

ALLEGATO A4

Scheda n° 97

IDENTIFICAZIONE

DATI CATASTALI:

UBICAZIONE:

ad ovest di Casera di Carisole vicino confine
comunale
quota m 1830,00 slm

TITOLO DI PROPRIETÀ / USO

privato

CARATTERISTICHE:

edificio ex-agricolo legato a suo tempo alla
monticazione estiva ora abbandonato
superficie coperta circa 47 m²

TIPOLOGIA DI ACCESSO:

sentiero

STATO DI CONSERVAZIONE

Buono

Sufficiente

Compromesso

INTERVENTI EFFETTUATI:

INTERVENTI PREVISTI

DESTINAZIONE PREVISTA:

Punto di appoggio escursionistico

GRADI DI INTERVENTO

Ristrutturazione ai sensi dell'art 27 lettera c) e d) della LR12/2005
con vincoli tipo C
(vedi NTA Allegato A1 Piano delle Regole)

ALLEGATO A4

Località

Scheda n° 98



ALLEGATO A4

Scheda n° 98

IDENTIFICAZIONE

DATI CATASTALI:

UBICAZIONE:

a nord della Strada Provinciale vicino località
Sponda
quota m 1398,00 slm

TITOLO DI PROPRIETÀ / USO

privato

CARATTERISTICHE:

edificio ex-agricolo legato a suo tempo alla
monticazione estiva ora abbandonato
superficie coperta circa 50 m²

TIPOLOGIA DI ACCESSO:

strada campestre

STATO DI CONSERVAZIONE

Buono

Sufficiente

Compromesso

INTERVENTI EFFETTUATI:

DESTINAZIONE PREVISTA:

Punto di appoggio escursionistico

GRADI DI INTERVENTO

Ristrutturazione ai sensi dell'art 27 lettera c) e d) della LR12/2005
con vincoli tipo C
(vedi NTA Allegato A1 Piano delle Regole)

INTERVENTI PREVISTI

ALLEGATO A4

Località

Scheda n° 99



ALLEGATO A4

Scheda n° 99

IDENTIFICAZIONE

DATI CATASTALI:

UBICAZIONE:

a nord della Strada Provinciale vicino località
Sponda
quota m 1378,00 slm

TITOLO DI PROPRIETÀ / USO

privato

CARATTERISTICHE:

edificio ex-agricolo legato a suo tempo alla
monticazione estiva ora abbandonato
superficie coperta circa 46 m²

TIPOLOGIA DI ACCESSO:

sentiero

STATO DI CONSERVAZIONE

Buono

Sufficiente

Compromesso

INTERVENTI EFFETTUATI:

DESTINAZIONE PREVISTA:

Punto di appoggio escursionistico

GRADI DI INTERVENTO

Ristrutturazione ai sensi dell'art 27 lettera c) e d) della LR12/2005
con vincoli tipo C
(vedi NTA Allegato A1 Piano delle Regole)

INTERVENTI PREVISTI

ALLEGATO A4

Località

Scheda n° 100



ALLEGATO A4

Scheda n° 100

IDENTIFICAZIONE

DATI CATASTALI:

UBICAZIONE:

a nord della Strada Provinciale vicino località
Sponda
quota m 1374,00 slm

TITOLO DI PROPRIETÀ / USO

privato

CARATTERISTICHE:

edificio ex-agricolo legato a suo tempo alla
monticazione estiva ora abbandonato
superficie coperta circa 82 m²

TIPOLOGIA DI ACCESSO:

sentiero

STATO DI CONSERVAZIONE

Buono

Sufficiente

Compromesso

INTERVENTI EFFETTUATI:

DESTINAZIONE PREVISTA:

Punto di appoggio escursionistico

GRADI DI INTERVENTO

Ristrutturazione ai sensi dell'art 27 lettera c) e d) della LR12/2005
con vincoli tipo B
(vedi NTA Allegato A1 Piano delle Regole)

INTERVENTI PREVISTI

ALLEGATO A4

Località

Scheda n° 101



ALLEGATO A4

Scheda n° 101

IDENTIFICAZIONE

DATI CATASTALI:

UBICAZIONE:

vicino località Sponda
quota m 1374,00 slm

TITOLO DI PROPRIETÀ / USO

privato

CARATTERISTICHE:

edificio ex-agricolo legato a suo tempo alla
monticazione estiva ora abbandonato
superficie coperta circa 71 m²

TIPOLOGIA DI ACCESSO:

STATO DI CONSERVAZIONE

Buono

Sufficiente

Compromesso

INTERVENTI EFFETTUATI:

INTERVENTI PREVISTI

DESTINAZIONE PREVISTA:

Punto di appoggio escursionistico

GRADI DI INTERVENTO

Ristrutturazione ai sensi dell'art 27 lettera c) e d) della LR12/2005
con vincoli tipo B
(vedi NTA Allegato A1 Piano delle Regole)

ALLEGATO A4

Località

Scheda n° 102

ALLEGATO A4

Scheda n° 102

IDENTIFICAZIONE

DATI CATASTALI:

UBICAZIONE:

"Baét del Bese"

foglio 9 mapp. n°441

a sud della strada Provinciale a nord della
località Chignolo
quota m 1420,00 slm

TITOLO DI PROPRIETÀ / USO

privato

CARATTERISTICHE:

edificio ex-agricolo legato a suo tempo alla
monticazione estiva ora abbandonato
superficie coperta circa 59 m²

TIPOLOGIA DI ACCESSO:

strada campestre

STATO DI CONSERVAZIONE

Buono

Sufficiente

Compromesso

INTERVENTI EFFETTUATI:

DESTINAZIONE PREVISTA:

Punto di appoggio escursionistico

GRADI DI INTERVENTO

Ristrutturazione ai sensi dell'art 27 lettera c) e d) della LR12/2005
con vincoli tipo C
(vedi NTA Allegato A1 Piano delle Regole)

INTERVENTI PREVISTI

ALLEGATO A4

Località

Scheda n° 103

ALLEGATO A4

Scheda n° 103

IDENTIFICAZIONE

DATI CATASTALI:

UBICAZIONE:

"Baét del Bese"

foglio 9 mapp. n°

località Laghetti "Foppe"

TITOLO DI PROPRIETÀ / USO

privato

CARATTERISTICHE:

edificio ex-agricolo legato a suo tempo alla
monticazione estiva ora abbandonato
superficie coperta circa 30 m²

TIPOLOGIA DI ACCESSO:

sentiero

STATO DI CONSERVAZIONE

Buono

Sufficiente

Compromesso

INTERVENTI EFFETTUATI:

DESTINAZIONE PREVISTA:

Punto di appoggio escursionistico

GRADI DI INTERVENTO

Ristrutturazione ai sensi dell'art 27 lettera c) e d) della LR12/2005
con vincoli tipo C
(vedi NTA Allegato A1 Piano delle Regole)

INTERVENTI PREVISTI