




COMUNE DI LENNA
PROVINCIA DI BERGAMO

STUDIO GEOLOGICO DEL TERRITORIO

COMUNALE

ADEGUAMENTO AI SENSI DELLA L.R. 12/05



| | | | | | |
|---|--|--------------|-----------------------------------|--------------|---|
| Committente: COMUNE DI LENNA | | | Codice Progetto: 10_06_237 | | |
| I Tecnici: dr. M. SPADA – dr. G.M. ORLANDI | | | Data: SETTEMBRE 2013 | | |
| Data: | Revisione: | Descrizione: | Redatto: | Controllato: | Approvato: |
| | | | | | |
| | | | | | |
|  | <i>Studio Associato di Geologia Spada di Spada M., Orlandi G.M., Bianchi S.</i> <i>Via Donizetti n° 17 – Ranica (BG)</i> <i>Tel: 035/516090 – fax: 035/513738 – e_mail: info@studiogeospada.it</i> | | | |  |

ELENCO ELABORATI

- **RELAZIONE TECNICA ILLUSTRATIVA ED ALLEGATI**
- **NORME GEOLOGICHE DI PIANO**
- **TAVOLE GRAFICHE**
 - Tavola 6: Carta degli scenari di pericolosità sismica locale, scala 1:5.000
 - Tavole 7: Carta dei vincoli, scala 1:5.000
 - Tavole 8: Carta di sintesi, scala 1:5.000
 - Tavole 9a-9e: Carta di fattibilità geologica, scala 1:2.000
 - Tavola 10: Carta di fattibilità geologica su CTR, scala 1:10.000
 - Tavola 11: Carta del quadro del dissesto con legenda uniformata PAI su CTR, scala 1:10.000

Dello studio geologico L.R. 41/97 del gennaio 2000 e delle analisi per l'adeguamento PAI del 2002-2003 resta valida la documentazione di seguito elencata, che costituisce parte integrante ed essenziale dello studio geologico del territorio Comunale completo ed adeguato alla L.R. 12/05:

Studio geologico L.R. 41/97 – Studio geologico-geotecnico Padano – anno 2000

- Tavola 1: Inquadramento geologico, litologico e strutturale, scala 1:10.000
- Tavola 2: Inquadramento idrogeologico, scala 1:10.000
- Tavola 3: Rischio idraulico in base a studi pregressi, scala 1:10.000
- Tavola 4: Carta del sistema idrografico e del rischio idraulico, scala 1:10.000
- Tavola 5: Carta geomorfologica e della propensione al dissesto, scala 1:10.000
- Relazione tecnica – illustrativa ed allegati

Adeguamento dello Studio geologico L.R. 41/97 al PAI – Studio Spada – ing. Rudelli

- “Studi integrativi a supporto della richiesta del raggiungimento della condizione di esonero ai sensi dell’art. 18 delle N.d.A. del PAI e proposta di modifica del quadro del dissesto del territorio” – novembre 2002
- “Fiume Brembo in comune di Lenna: Valutazioni delle condizioni di rischio idraulico e proposta di normativa tecnica per i territori di fascia c del PAI delimitati con segno grafico “limite di progetto tra la fascia B e la fascia C” – settembre 2003