

COMUNE DI LENNA
PROVINCIA DI BERGAMO

*STUDI INTEGRATIVI A SUPPORTO DELLA RICHIESTA
DEL RAGGIUNGIMENTO DELLA CONDIZIONE DI
ESONERO AI SENSI DELL'ART. 18 DELLE N.D.A. DEL PAI
E PROPOSTA DI MODIFICA DEL QUADRO DEL DISSESTO
DEL TERRITORIO*

***STRALCIO DELLA CARTA DI
FATTIBILITA' MODIFICATA***

Data:
NOVEMBRE 2002



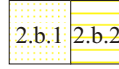











Rif.: Lenna_fattibilità_tav4

Allegato n° 4




Tecnico
Dott. geol. Mario Spada

LEGENDA:

CLASSI DI FATTIBILITA' GEOLOGICA PER LE AZIONI DI PIANO

-  Classe 1 - Fattibilità senza particolari limitazioni (non presente)
- Classe 2 - Fattibilità con modeste limitazioni
-  2a - Vedi norme vigenti (Carta fattibilità giugno 2000)
-  2.b.1 2.b.2 - Vedi norme vigenti (Carta fattibilità giugno 2000)
- Classe 3 - Fattibilità con consistenti limitazioni
-  3.a.1 3.a.2 - Problemi relativi alle fasce fluviali del PAI - Fascia B e Fascia C retrostante un limite B di progetto (vedi nuove norme)
-  3b - Vedi norme vigenti (Carta fattibilità giugno 2000)
-  3c - Vedi norme vigenti (Carta fattibilità giugno 2000)
-  3d - Vedi norme vigenti (Carta fattibilità giugno 2000)
-  3e - Problemi di trasporto in massa e colata su conoide (vedi nuove norme)
- Classe 4 - Fattibilità con gravi limitazioni
-  4a - Vedi norme vigenti (Carta fattibilità giugno 2000)
-  4b - Vedi norme vigenti (Carta fattibilità giugno 2000)
-  4c - Vedi norme vigenti (Carta fattibilità giugno 2000)
-  4d - Vedi norme vigenti (Carta fattibilità giugno 2000)
-  4e - Vedi norme vigenti (Carta fattibilità giugno 2000)
-  4f - Area di conoide attivo non protetta (Ca) assoggettata alle norme PAI

ULTERIORI ELEMENTI

-  Corsi d'acqua (Vedi carta di fattibilità giugno 2000)
-  Sorgente (Vedi carta di fattibilità giugno 2000)
-  Area oggetto di modifiche

