




COMUNE DI LENNA (BG)  
STUDIO CONOIDE VALLE ORTIGHERA  
CARTA DELLA PERICOLOSITA'  
Scala 1:5.000

Legenda

-  **Pericolosità bassa (H1 - H2)**  
Area che per caratteristiche morfologiche ha basse o nulle probabilità di essere interessata dai fenomeni di dissesto.
-  **Pericolosità media (H3)**  
Area con moderate probabilità di essere interessata da fenomeni alluvionali. In particolare si possono avere deflussi con altezze idriche ridotte e trasporto di materiali ghiaiosi sabbiosi.
-  **Pericolosità alta (H4 - H5)**  
Area con alta probabilità di essere interessata dai fenomeni di erosione di sponda e di trasporto in massa e/o trasporto solido con deposizione di ingenti quantità di materiale solido, con danneggiamenti di opere e di manufatti. Comprende l'alveo attuale con le sue pertinenze, eventuali paleovalvei riattivabili in caso di piene ed eccezionalmente porzioni di conoidi