

Comune di : LENA (Bergamo)

LAVORI DI:

STUDIO GEOLOGICO DEL TERRITORIO COMUNALE  
ADEGUAMENTO DELLA L.R. 12/05

Scala: 1:10.000

OGGETTO:

Tavola n°: 11













CARTA DEL QUADRO DEL DISSESTO CON LEGENDA  
UNIFORMATA PAI SU CTR

Data: Settembre 13

Studio Associato di Geologia Spada di Spada M., Orlandi G.M., Bianchi S.  
Via Donizetti n° 17, Ranica (BG)  
Tel: 035/516090 - Fax: 035/513738 - e\_mail: info@studiogeospoda.it



Legenda:

-  Confine comunale
- Quadro del dissesto P.A.I. aggiornato**
- Esondazioni e dissesti morfologici di carattere torrentizio**
-  Area a pericolosità da media a moderata (Em)
- Trasporto di massa su conoidi**
-  Area di conoide attivo non protetta (Ca)
-  Area di conoide attivo parzialmente protetta (Cp)
-  Area di conoide non recentemente attivatosi o completamente protetta (Cn)
- Valanghe**
-  Area a pericolosità molto elevata o elevata non perimetrata (Va)
-  Area a pericolosità molto elevata o elevata (Va)
- Frane**
-  Area di frana attiva (Fa)
- Fasce fluviali sul Fiume Brembo**
-  Limite tra la Fascia A e la Fascia B
-  Limite di progetto tra la Fascia B e la Fascia C
-  Limite esterno della Fascia C
-  Limite tra la Fascia B e la Fascia C

