

**COMUNE DI
MEDOLAGO**
PROVINCIA DI BERGAMO



PIANO DI EMERGENZA COMUNALE

Gennaio 2018

G – FASCICOLO IDRANTI



**Redatto da:
Gruppo Volontario di Protezione Civile A.N.A di
Medolago**

We project

MILANO - Sede legale
Via Valtellina, 6 - 20159 Milano
tel. +39 02 66823404
fax +39 02 48002752

BRESCIA - Sede operativa
Via Rieti, 4 - 25125 Brescia
tel. +39 030 8374509
fax +39 030 8374511

www.weproject.it
info@weproject.it
P.IVA 07077100969

DISLOCAZIONI IDRANTI

NUMERO	INDIRIZZO	NUMERO	INDIRIZZO
1	Via Antonio Locatelli	19	Via Ugo Foscolo
2	Via Silvio Penati	20	Via G. Marconi
3	Via Don Santo Bonomi	21	Via San Protasio
4	Via Alessandro Manzoni	22	Via Enrico Mattei
5	Via Europa	23	Via San Protasio
6	Via Alessandro Manzoni	24	Via del Commercio
7	Via Alessandro Manzoni	25	Via del Commercio
8	Via G. Marconi	26	Via Italia
9	Via Dante Alighieri	27	Via Italia
10	Via G. Marconi	28	Via Presolana
11	Via G. Marconi	29	Via Presolana - anello
12	Via Ugo Foscolo	30	Via Orobie
13	Via Matteotti	31	Via Fratelli Beretta
14	Via C. Colombo	32	Via Presolana - anello
15	Via Aldo Moro – Via S. Defendente	33	Via Presolana
16	Via G. Marconi	34	Via Fratelli Beretta
17	Via S. Defendente	35	Via Fratelli Beretta
18	Via S. Defendente	36	Via Torre



Via Antonio Locatelli

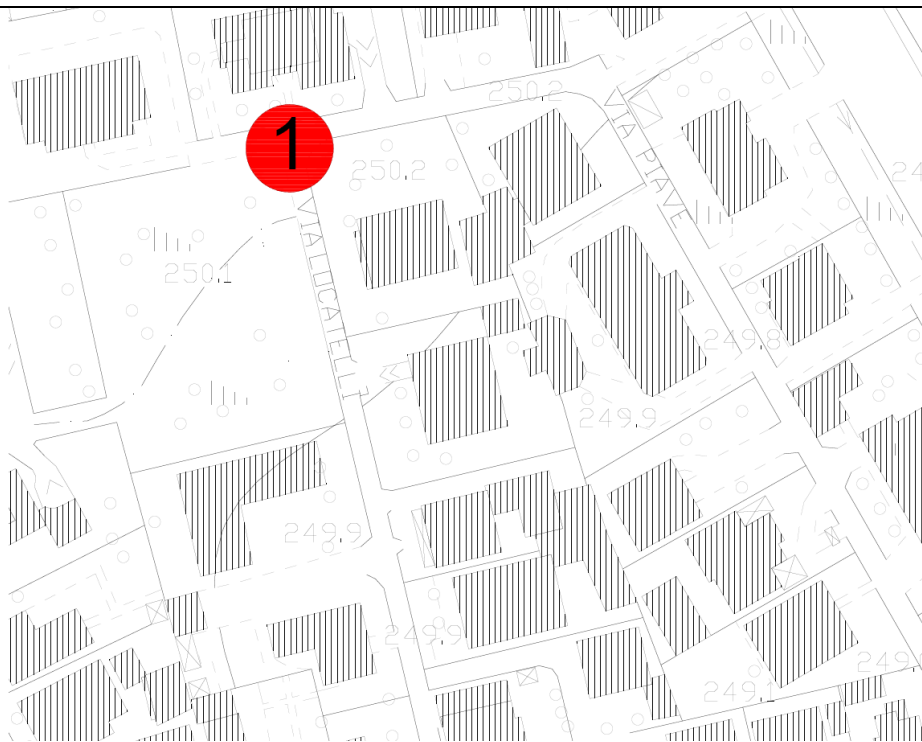
N. 1

LATITUDINE

+45°40'29.58"

LONGITUDINE

+9°29'34.08"



NOTE

Assente il cartello

Via Silvio Penati

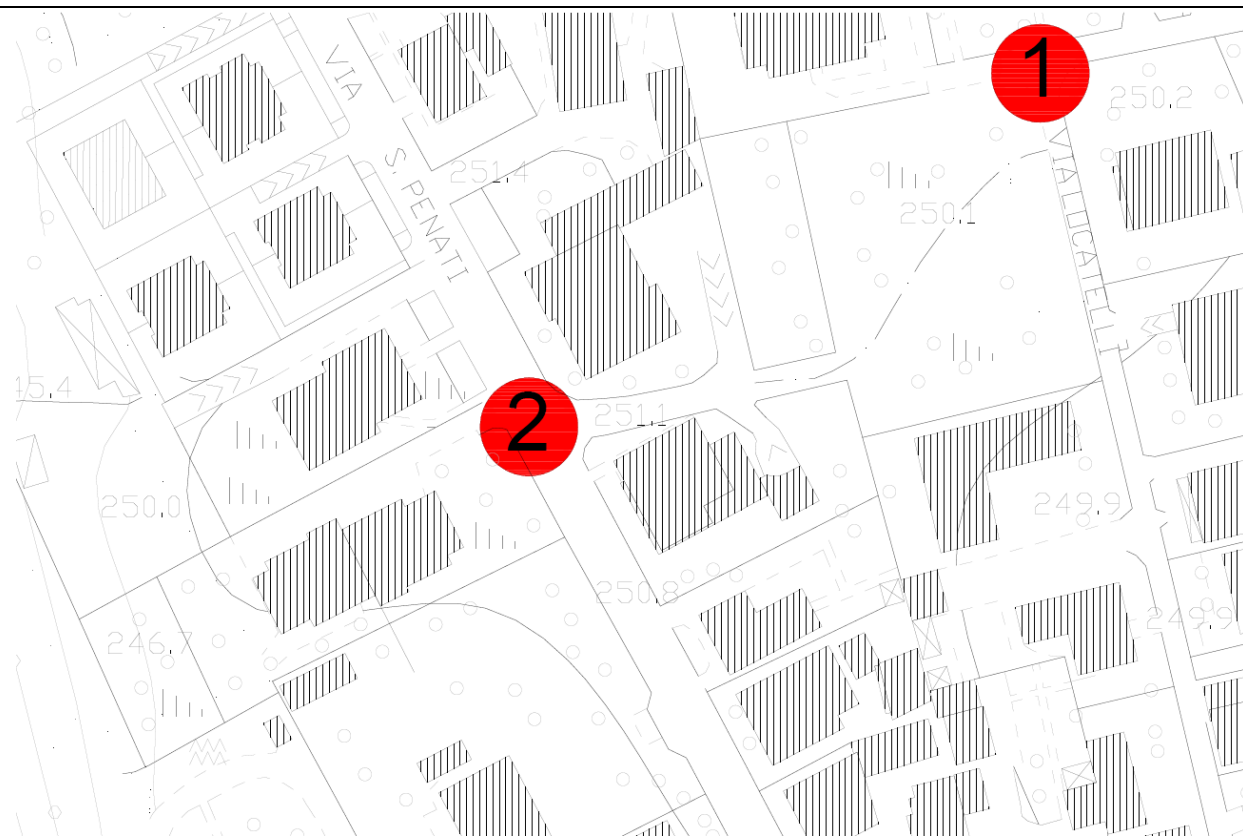
N. 2

LATITUDINE

+45°40'27.78"

LONGITUDINE

+9°29'30.60"



NOTE

Assente il cartello

Via Don Santo Bonomi – vicinanze rotonda

N. 3

LATITUDINE

+45°40'26.10"

LONGITUDINE

+9°29'40.74"



NOTE

Assente il cartello

Incroccio Via Alessandro Manzoni – Via Adda (davanti sede Avis-Aido)

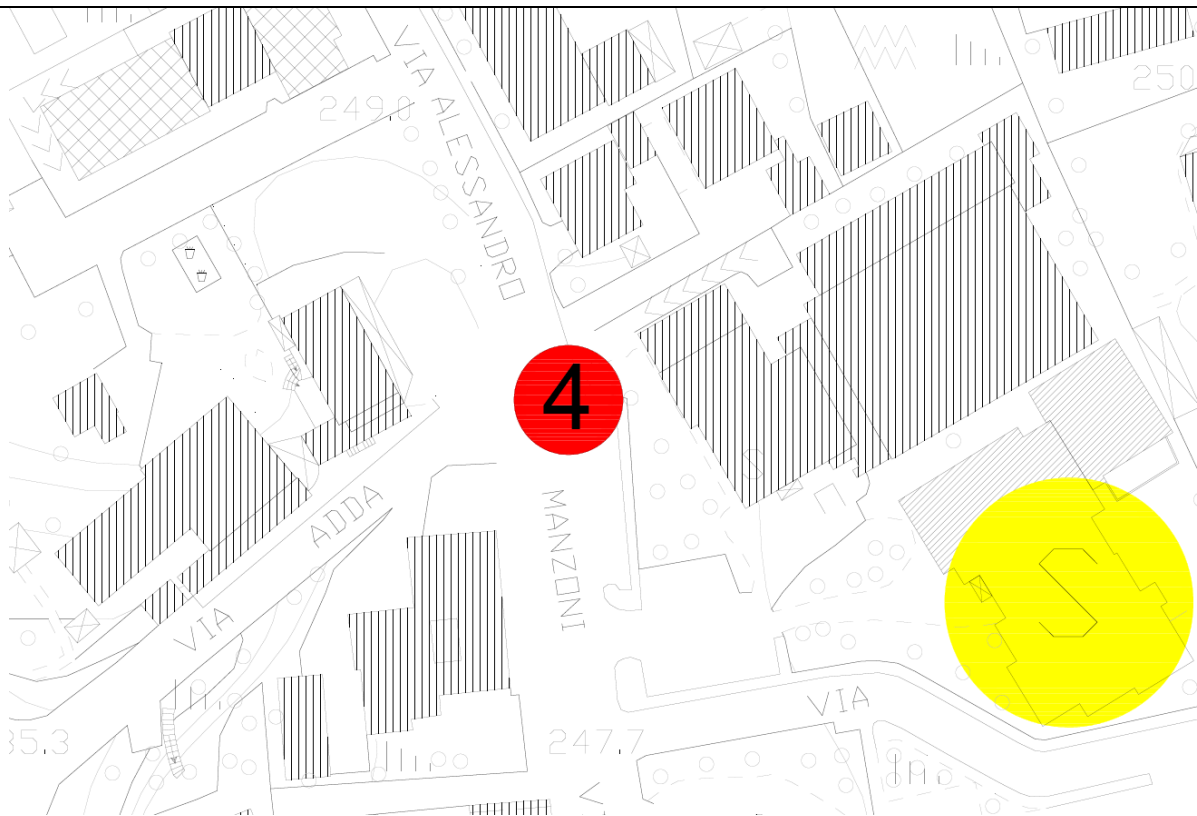
N. 4

LATITUDINE

+45°40'22.68"

LONGITUDINE

+9°29'34.20"



NOTE

Chiusino collocato sul marciapiedi

Via Europa – posto sull'aiuola della rotonda

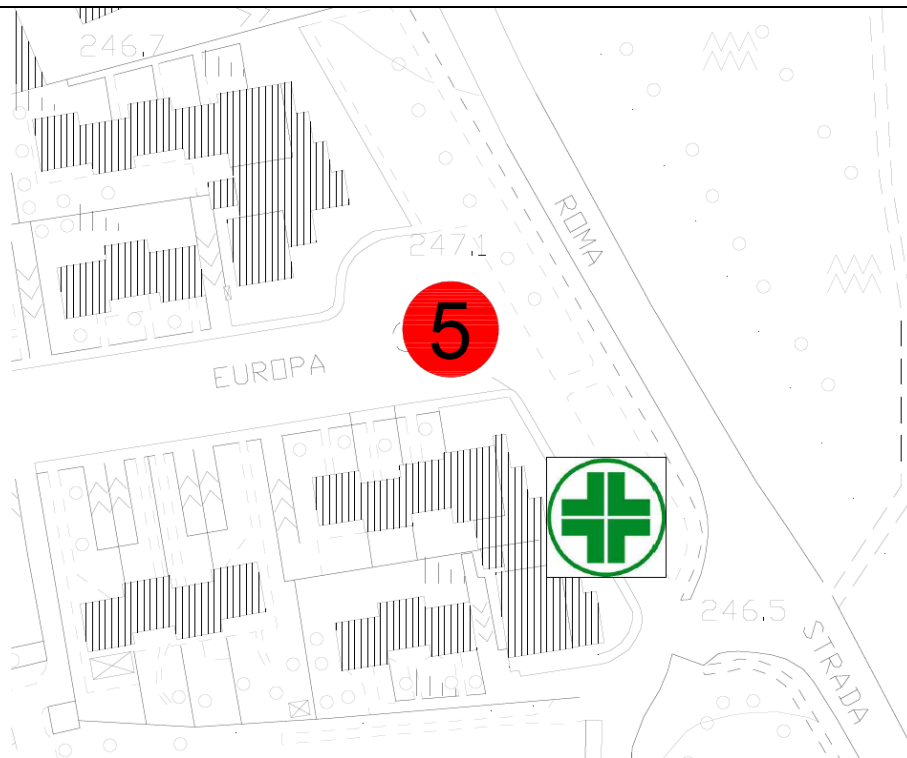
N. 5

LATITUDINE

+45°40'21.84"

LONGITUDINE

+9°29'43.74"



NOTE

Presente il cartello, non trovato il chiusino

Via Alessandro Manzoni – inizio strada ciotolata

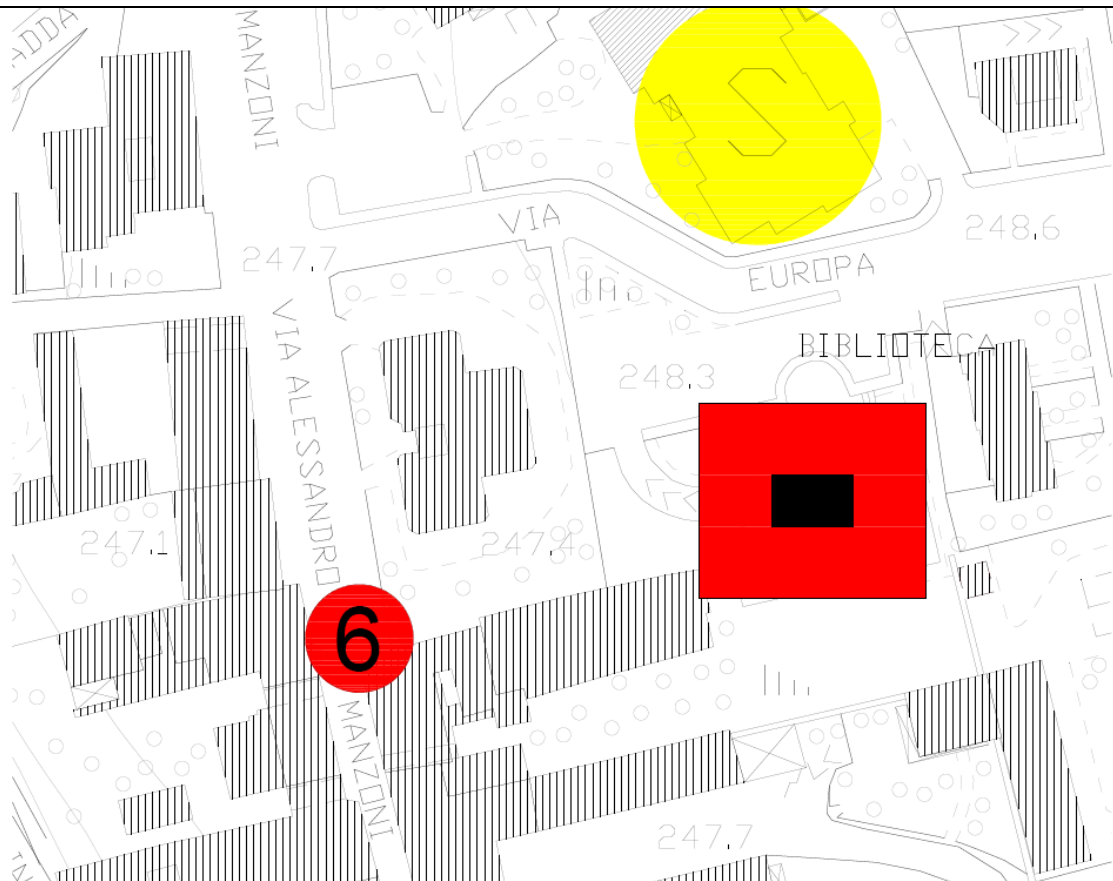
N. 6

LATITUDINE

+45°40'19.38"

LONGITUDINE

+9°29'34.68"



NOTE

Assente il cartello

Via Alessandro Manzoni – Piazza Papa Giovanni XXIII (davanti ristorante)

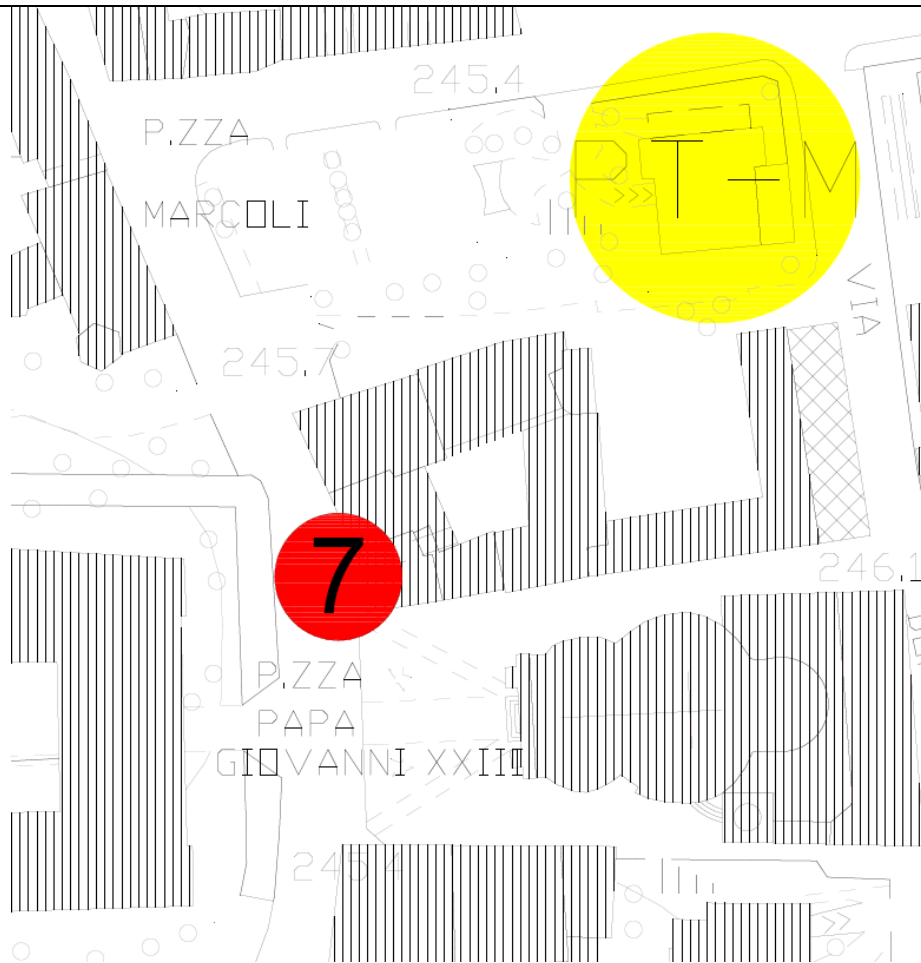
N. 7

LATITUDINE

+45°40'14.58"

LONGITUDINE

+9°29'36.90"



NOTE

-

Incrocio Via G. Marconi – Via L. da Vinci

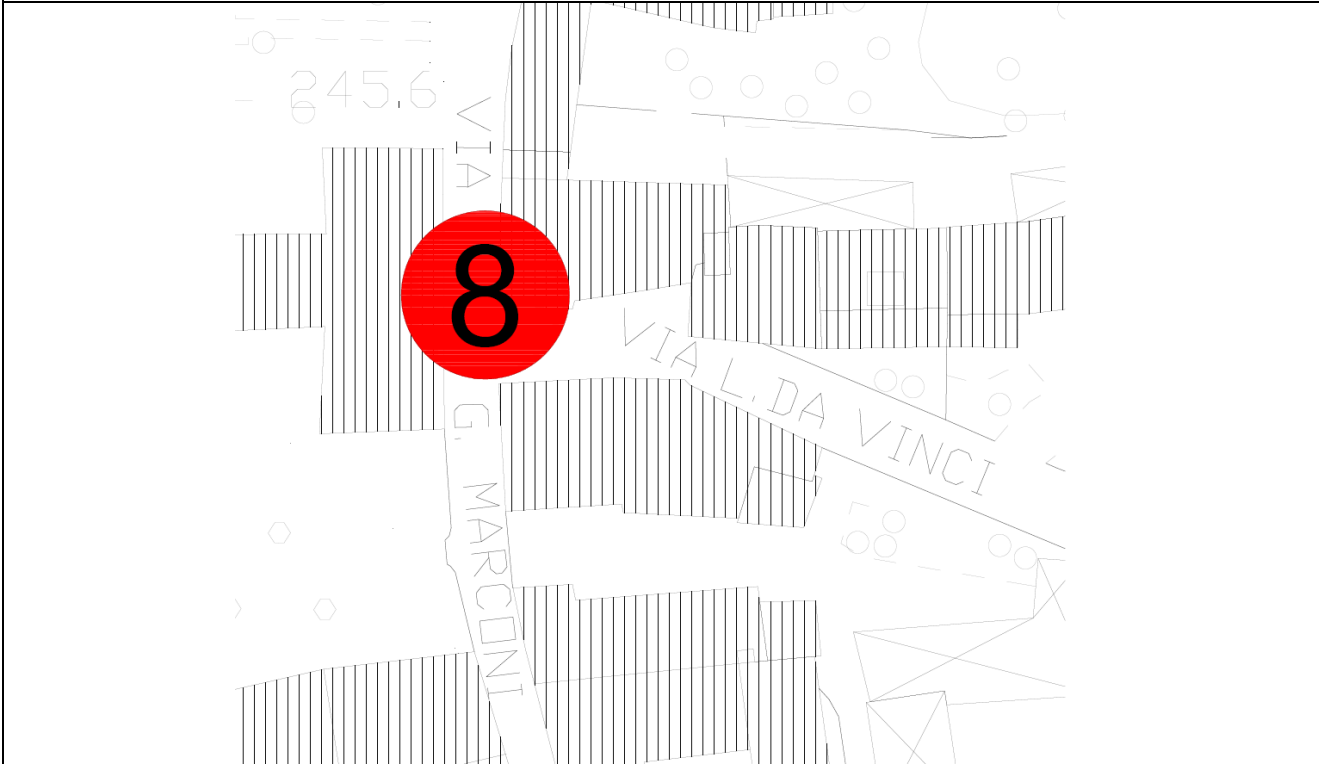
N. 8

LATITUDINE

LONGITUDINE

+45°40'11.10"

+9°29'36.06"



NOTE

Assente il cartello

Via Dante Alighieri – c/o civico 10/A

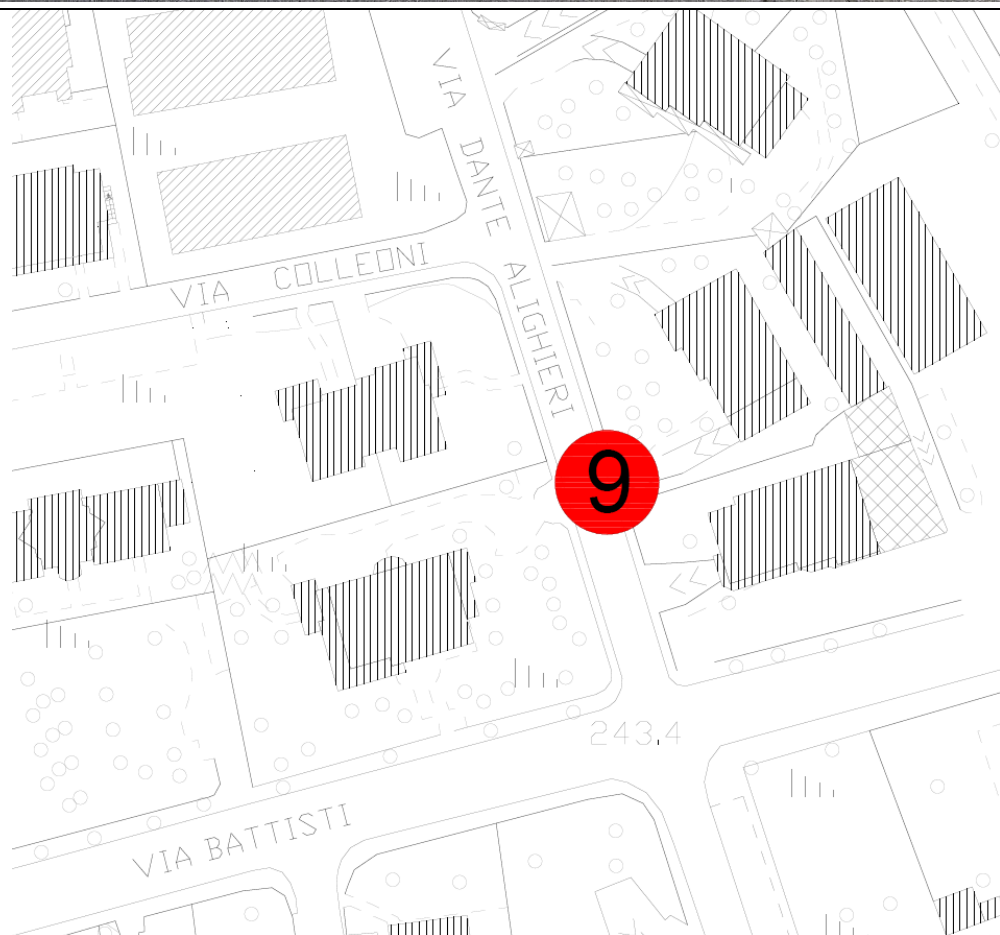
N. 9

LATITUDINE

+45°40'9.90"

LONGITUDINE

+9°29'50.16"



NOTE

Assente il cartello

Via Guglielmo Marconi – c/o civico 19

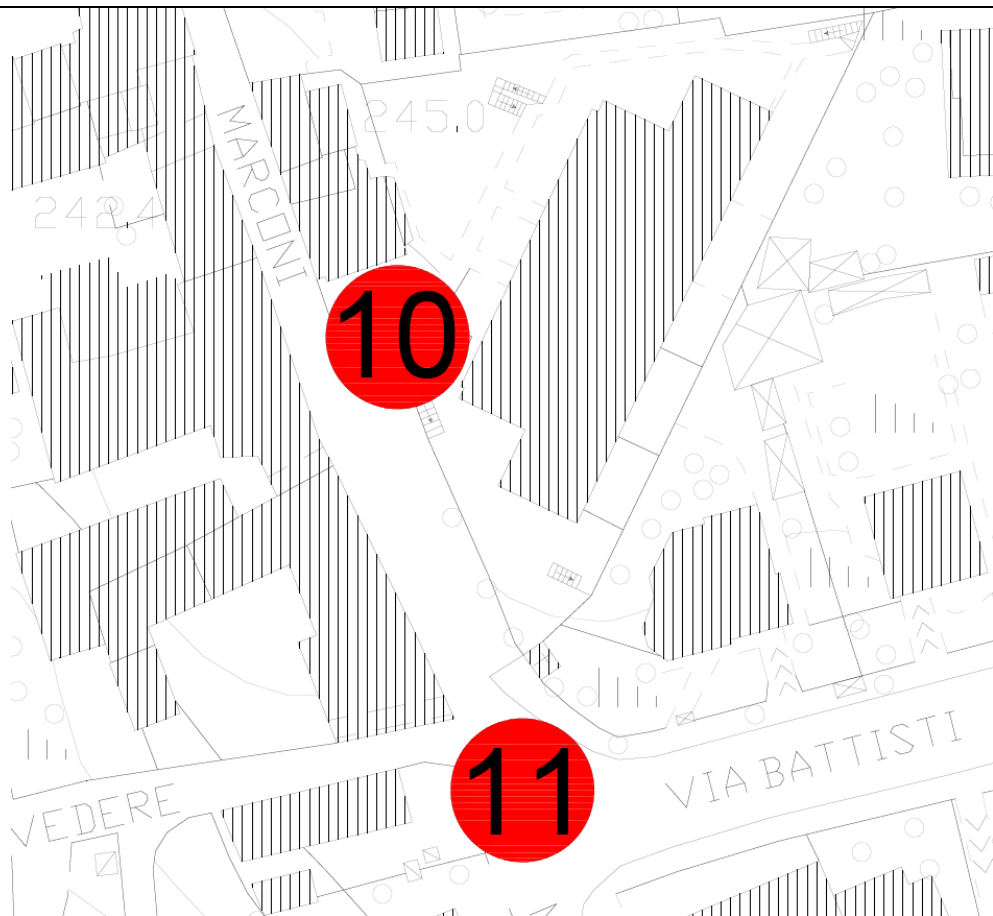
N. 10

LATITUDINE

+45°40'7.92"

LONGITUDINE

+9°29'37.26"



NOTE

Idrante soprasuolo DN 70. Assente il cartello

Incroccio Via Guglielmo Marconi – Via Battisti

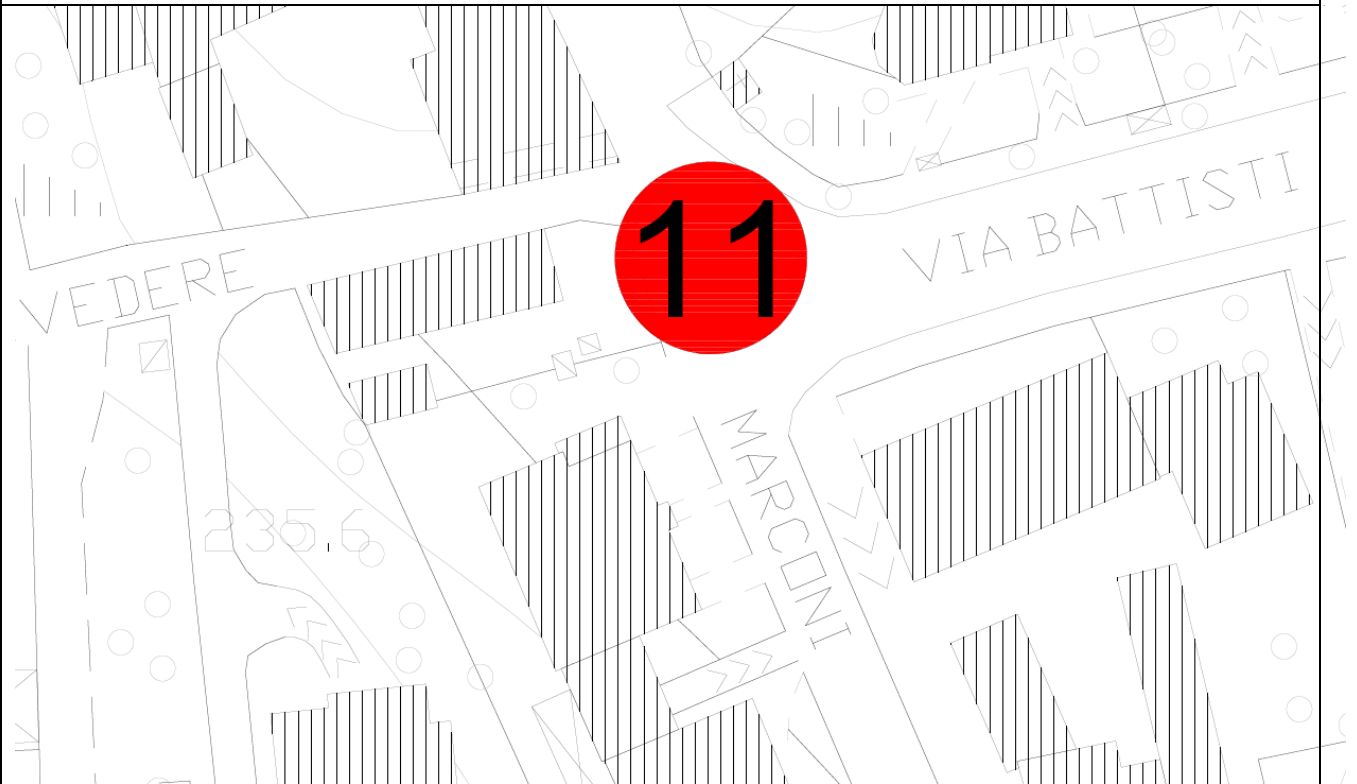
N. 11

LATITUDINE

+45°40'6.72"

LONGITUDINE

+9°29'37.86"



NOTE

-

Via Ugo Foscolo – 100metri da stop su Via Battisti

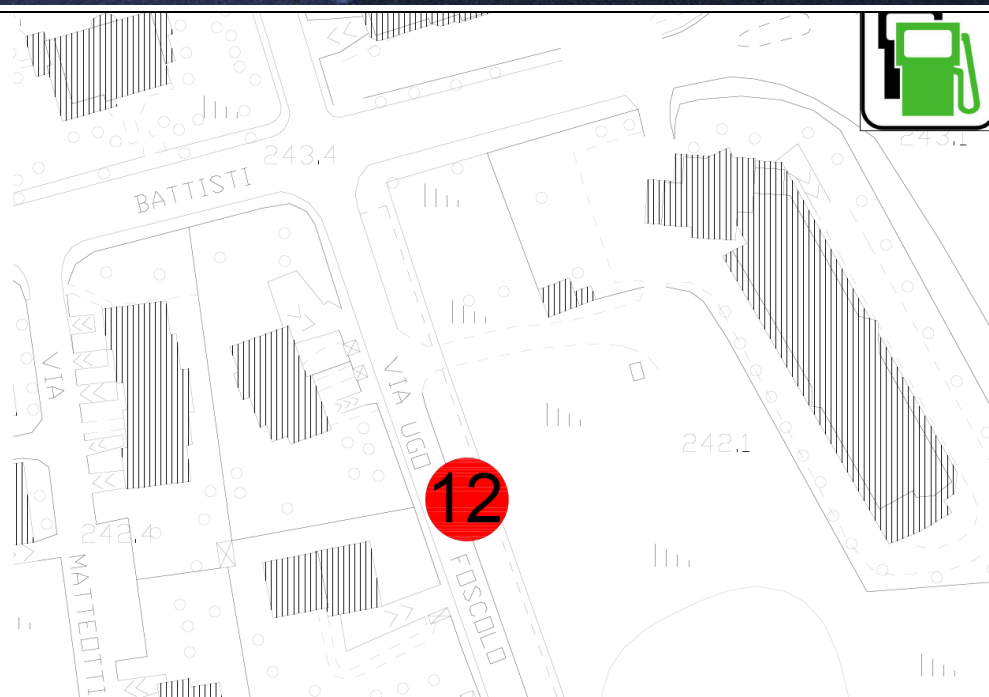
N. 12

LATITUDINE

+45°40'5.28"

LONGITUDINE

+9°29'52.38"



NOTE

Presente il cartello, non trovato il chiusino

Via Matteotti – 10 metri dal parcheggio

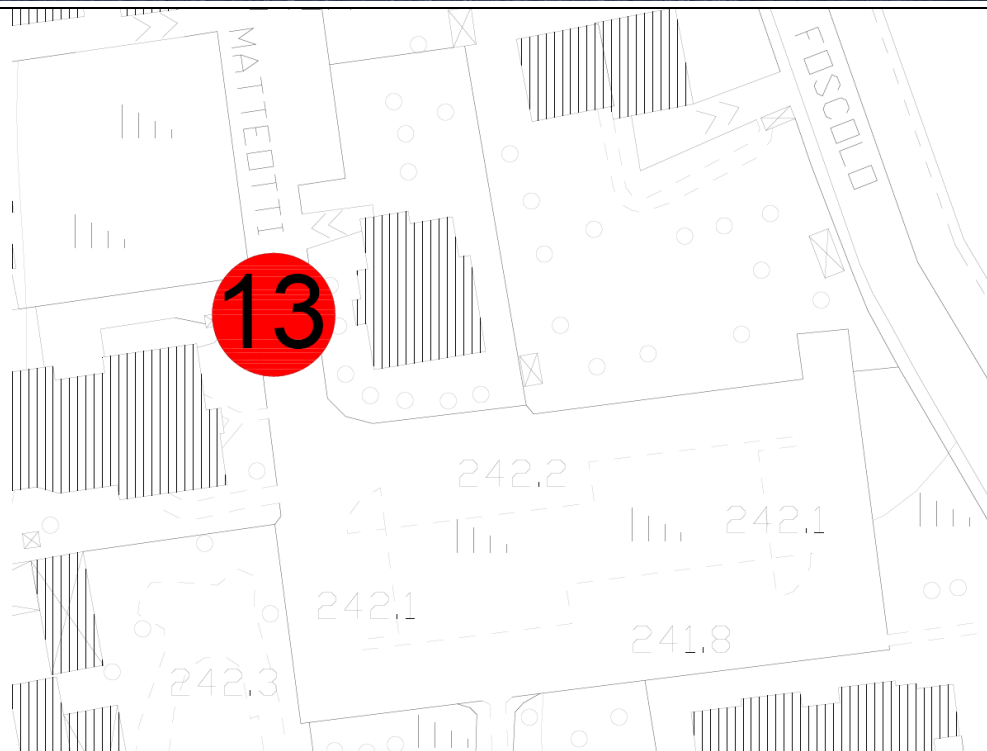
N. 13

LATITUDINE

+45°40'5.40"

LONGITUDINE

+9°29'48.66"



NOTE

Assente il cartello. Leggermente coperto da asfalto.

Via Cristoforo Colombo – ingresso sud

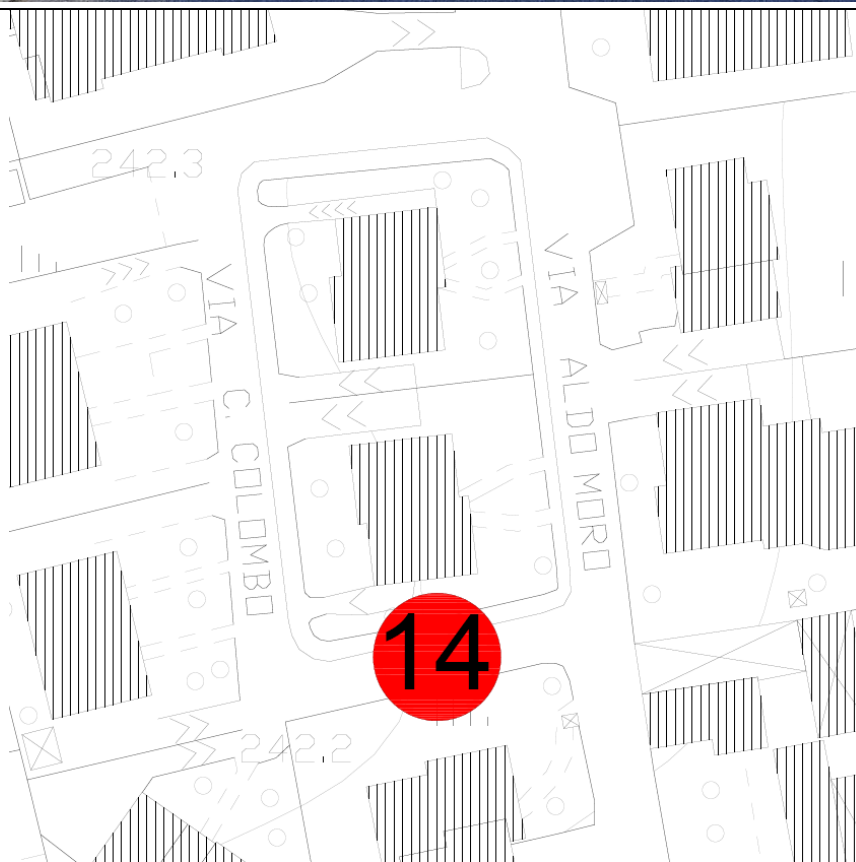
N. 14

LATITUDINE

+45°40'4.32"

LONGITUDINE

+9°29'45.24"



NOTE

-

Incrocio Via Aldo Moro – Via San Defendente

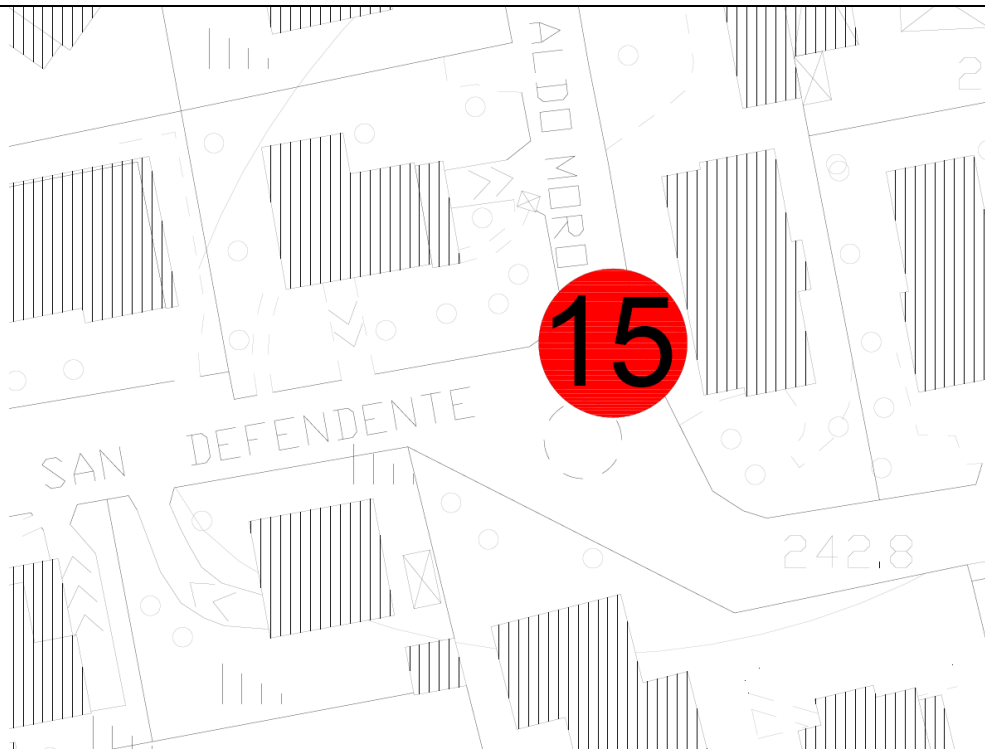
N. 15

LATITUDINE

+45°40'2.22"

LONGITUDINE

+9°29'46.68"



NOTE

-

Incrocio Via San Defendente – Via G. Marconi

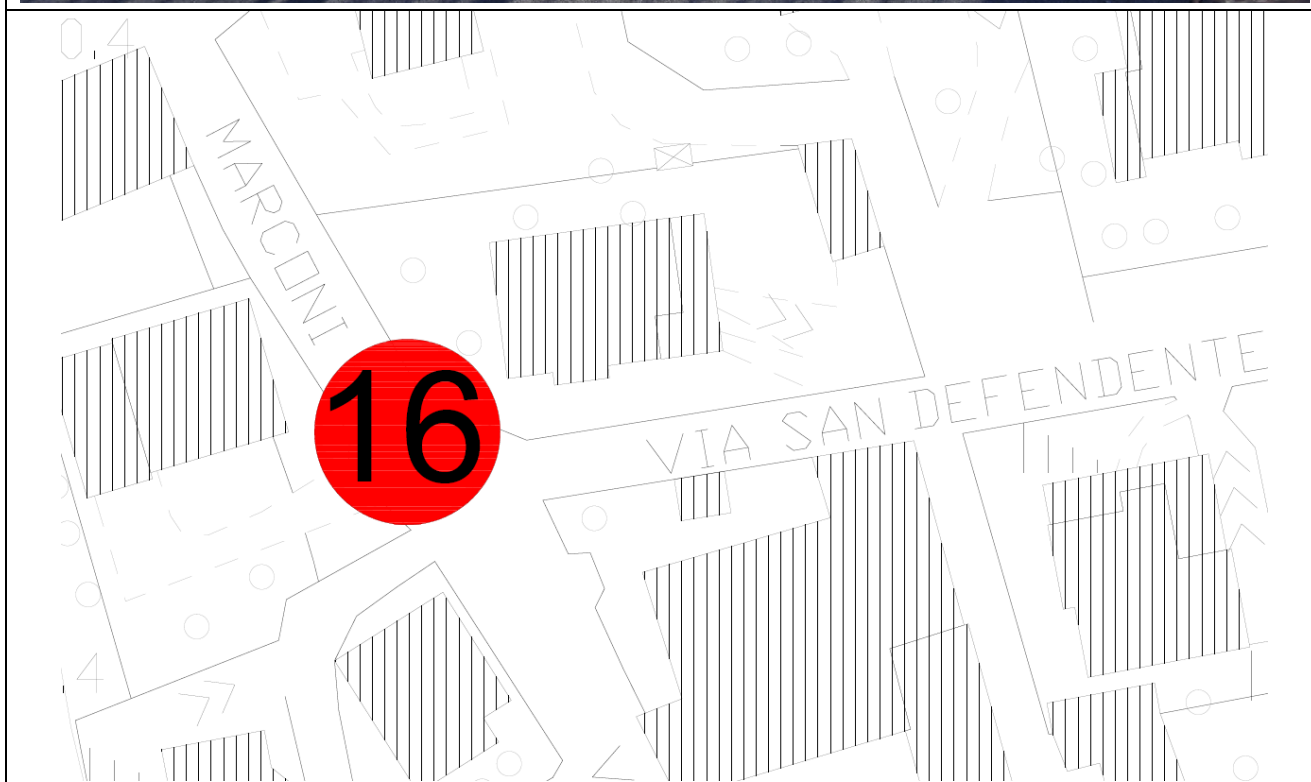
N. 16

LATITUDINE

+45°40'1.44"

LONGITUDINE

+9°29'41.28"



NOTE

-

Via San Defendente – c/o civico 13

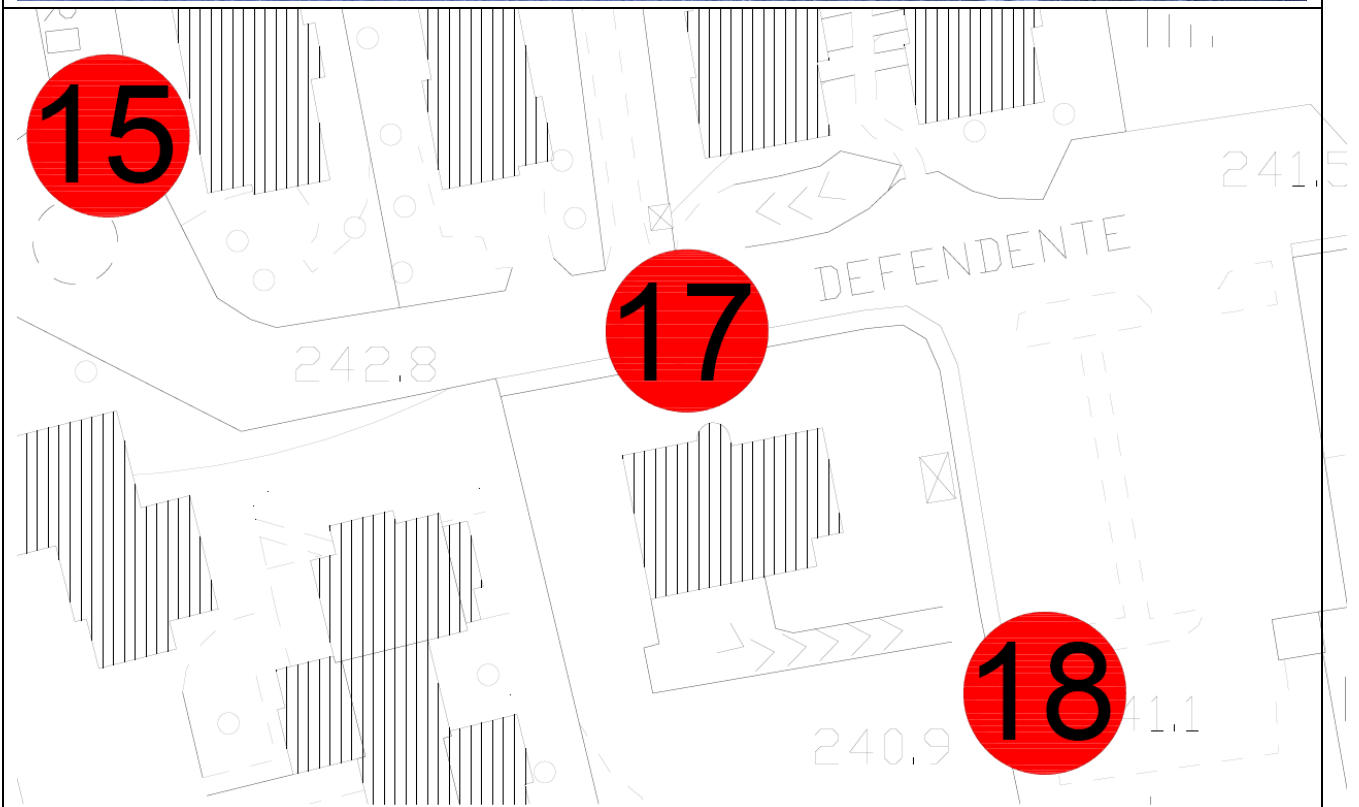
N. 17

LATITUDINE

+45°40'1.74"

LONGITUDINE

+9°29'49.02"



NOTE

Assente il cartello

Via San Defendente – c/o parcheggio grande

N. 18

LATITUDINE

+45°40'0.60"

LONGITUDINE

+9°29'50.64"



NOTE

Assente il cartello

Via Ugo Foscolo – parcheggio sulla curva

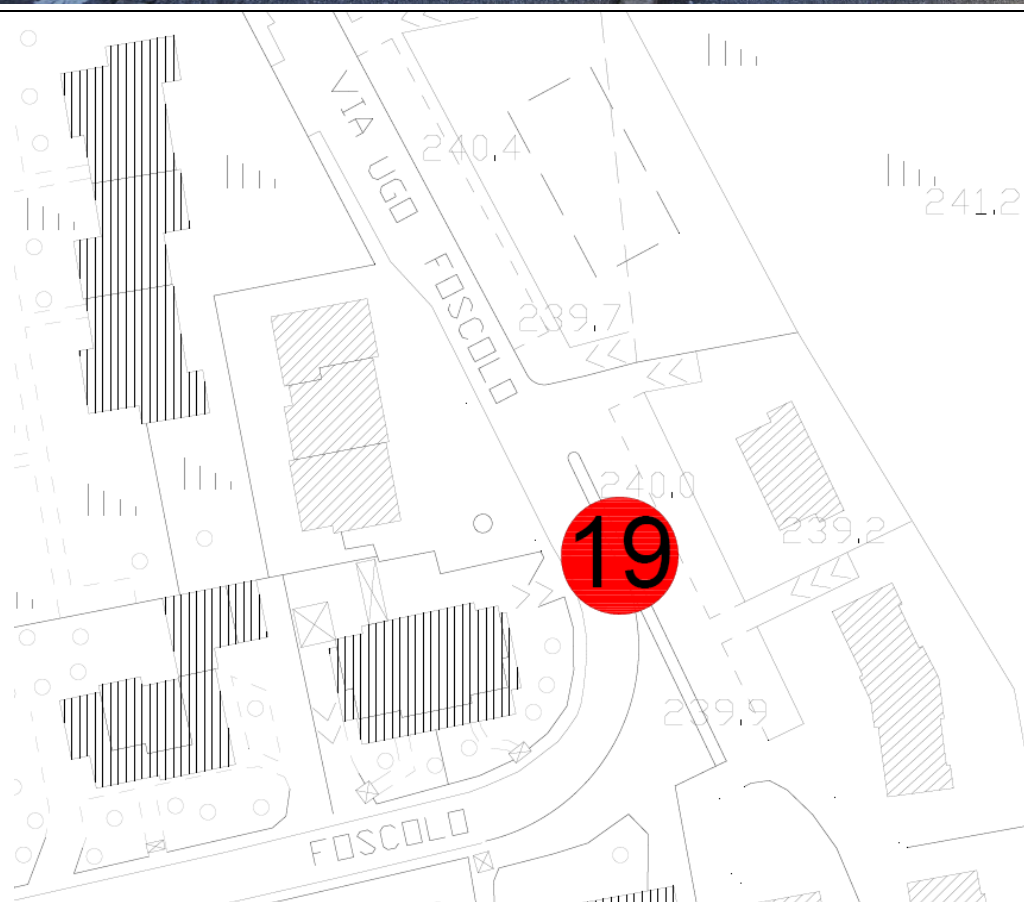
N. 19

LATITUDINE

+45°39'59.70"

LONGITUDINE

+9°29'56.82"



NOTE

Assente il cartello. Chiusuno collocato sul marciapiedi

Incrocio Via G. Marconi – Via Ugo Foscolo

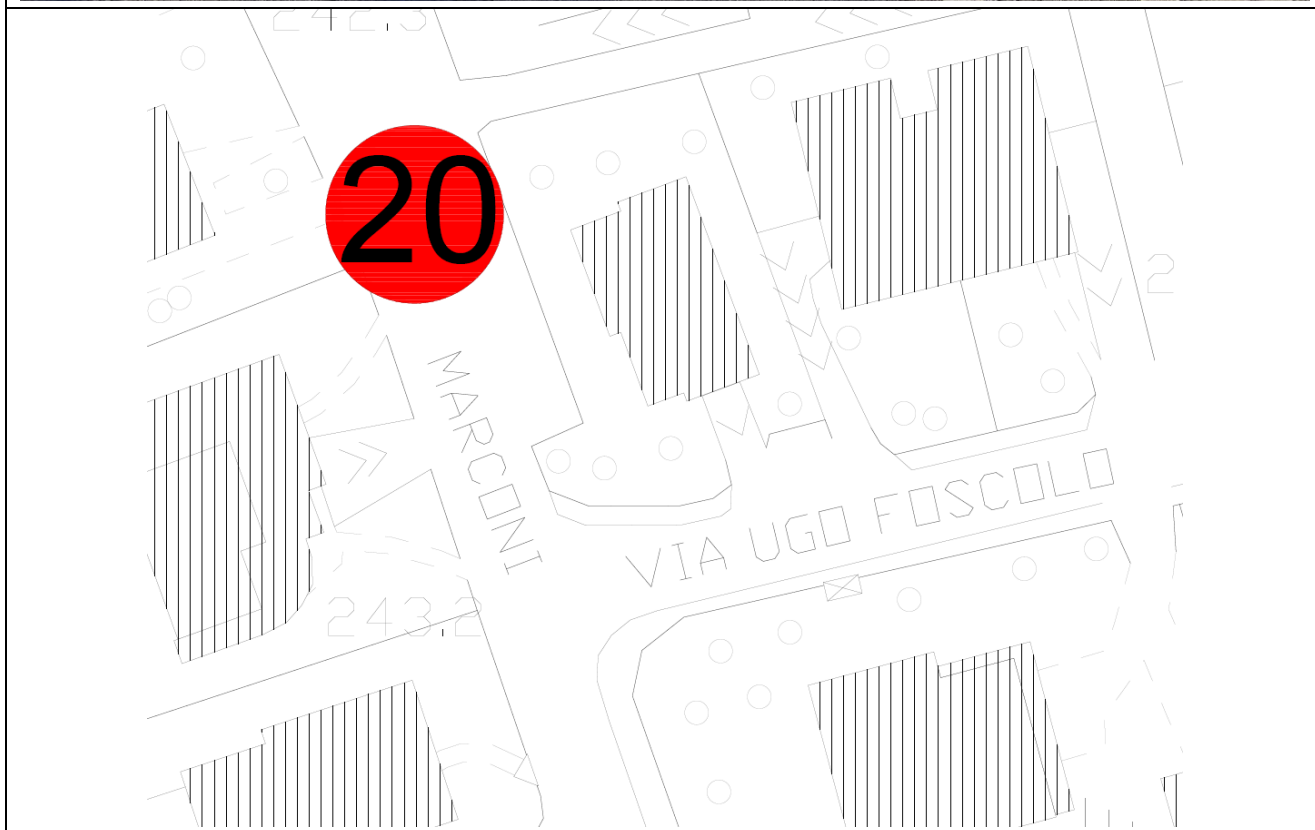
N. 20

LATITUDINE

+45°39'57.36"

LONGITUDINE

+9°29'44.52"



NOTE

Assente il cartello

Via San Protasio – c/o Cascina San Protasio

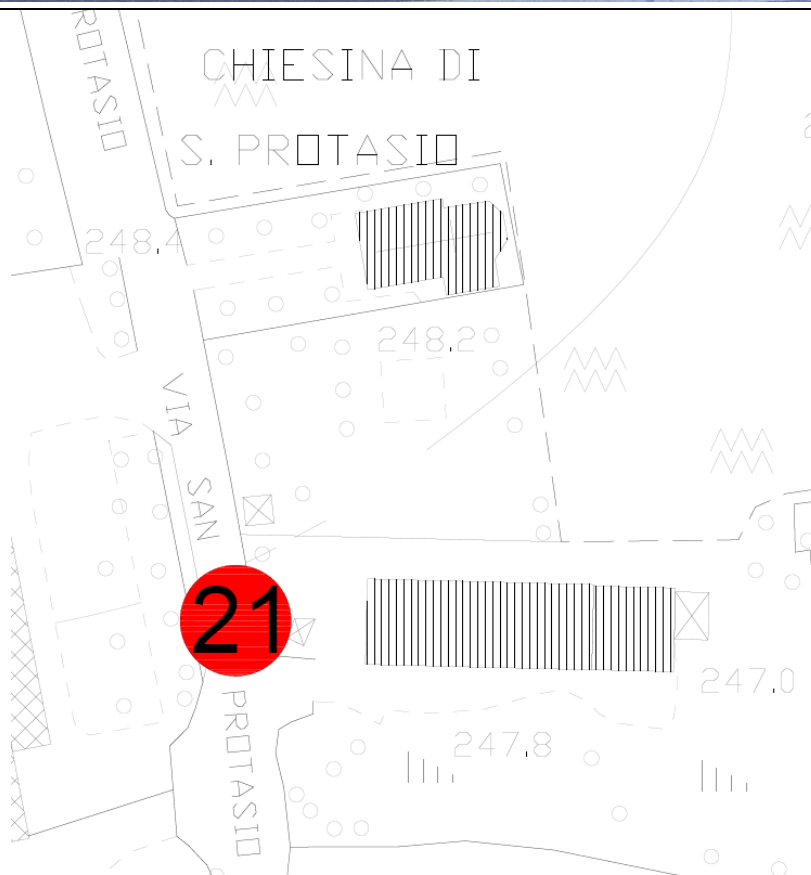
N. 21

LATITUDINE

+45°40'32.58"

LONGITUDINE

+9°29'55.20"



NOTE

-

Incrocio Via Enrico Mattei – Vicolo Roma

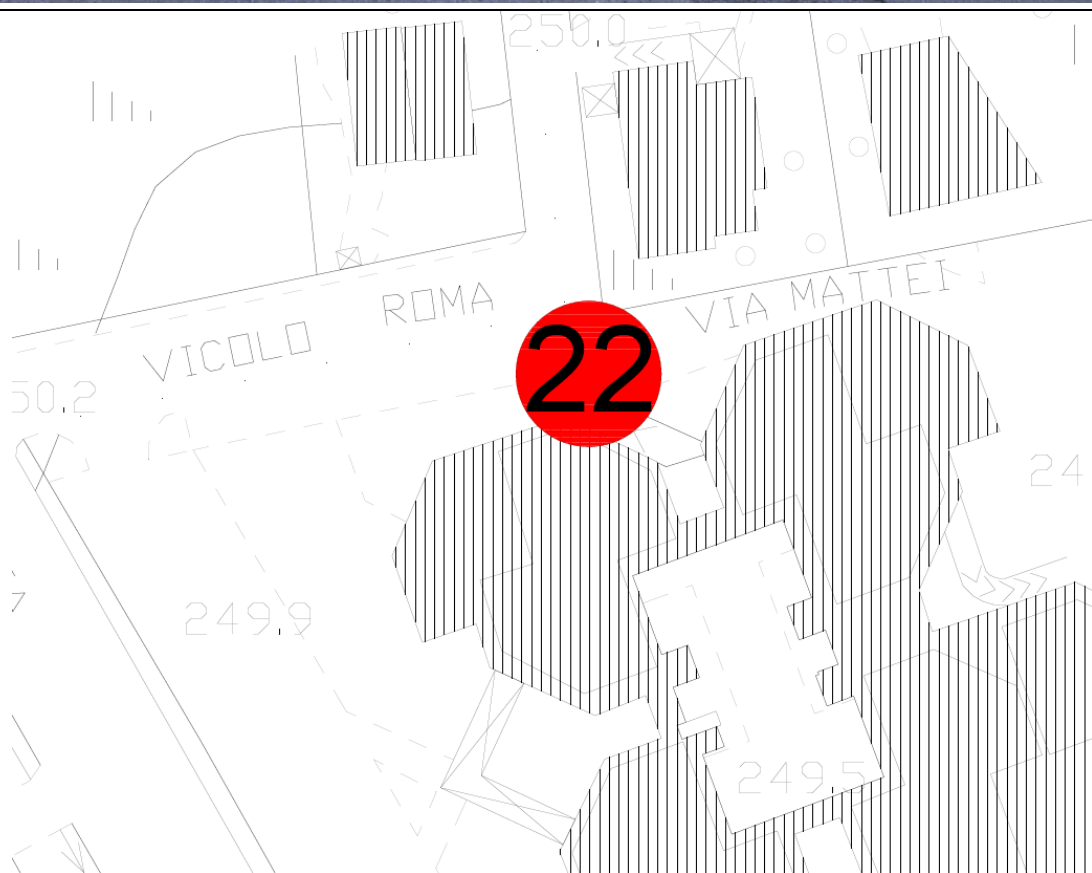
N. 22

LATITUDINE

+45°40'31.32"

LONGITUDINE

+9°29'40.92"



NOTE | Idrante soprasuolo DN 70. Assente il cartello

Incrocio Via San Protasio – traversa Via San Protasio fondo chiuso

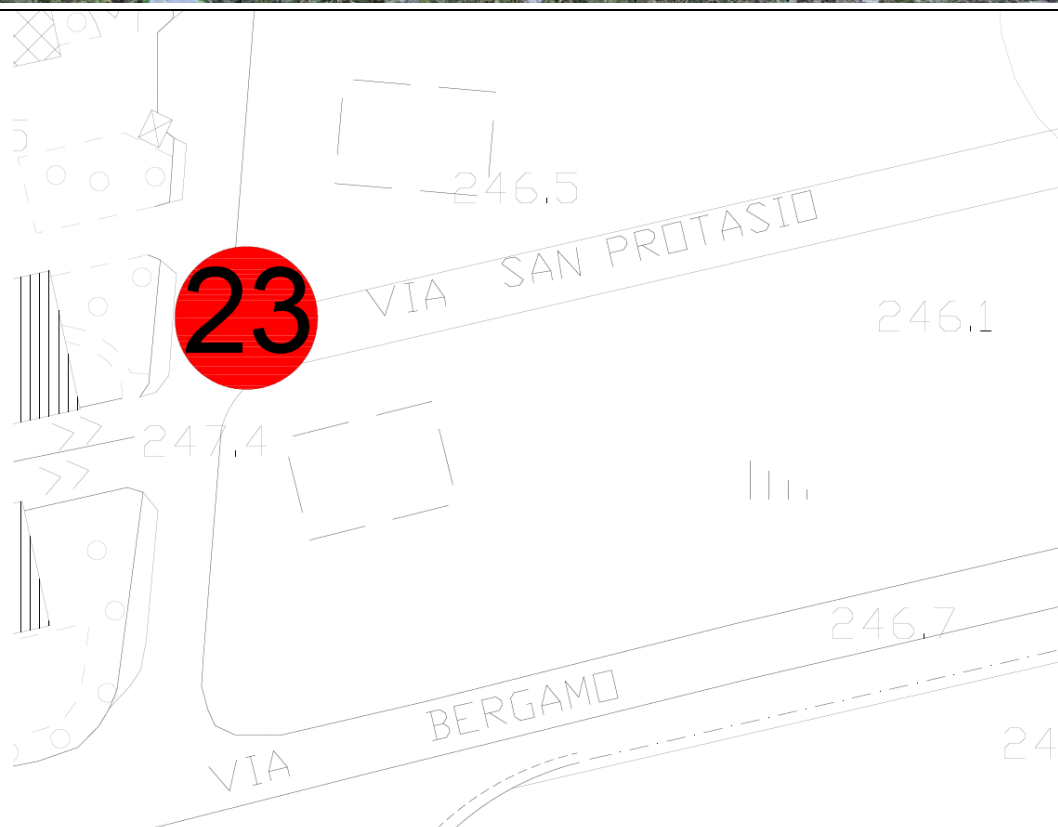
N. 23

LATITUDINE

+45°40'30.24"

LONGITUDINE

+9°29'55.38"



NOTE

Idrante soprasuolo DN 70. Assente il cartello

Incroccio Via Mattei – Via del Commercio

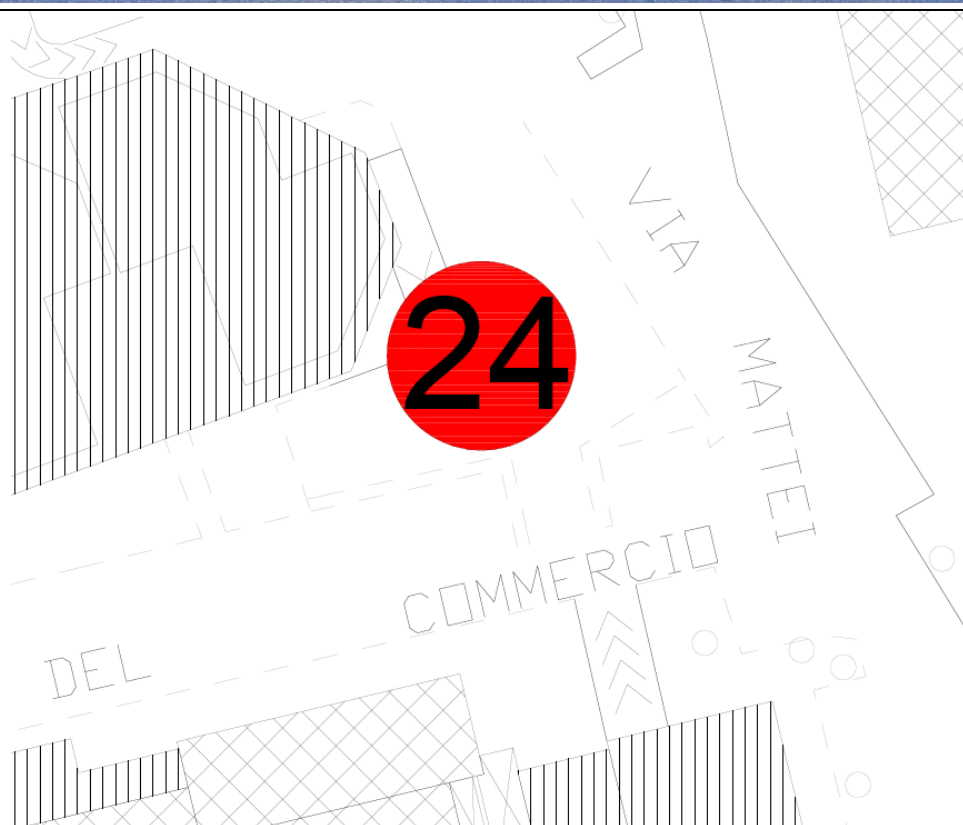
N. 24

LATITUDINE

+45°40'29.88"

LONGITUDINE

+9°29'44.28"



NOTE

Idrante soprasuolo DN 70. Assente il cartello

Incroccio Via del Commercio - Via Italia

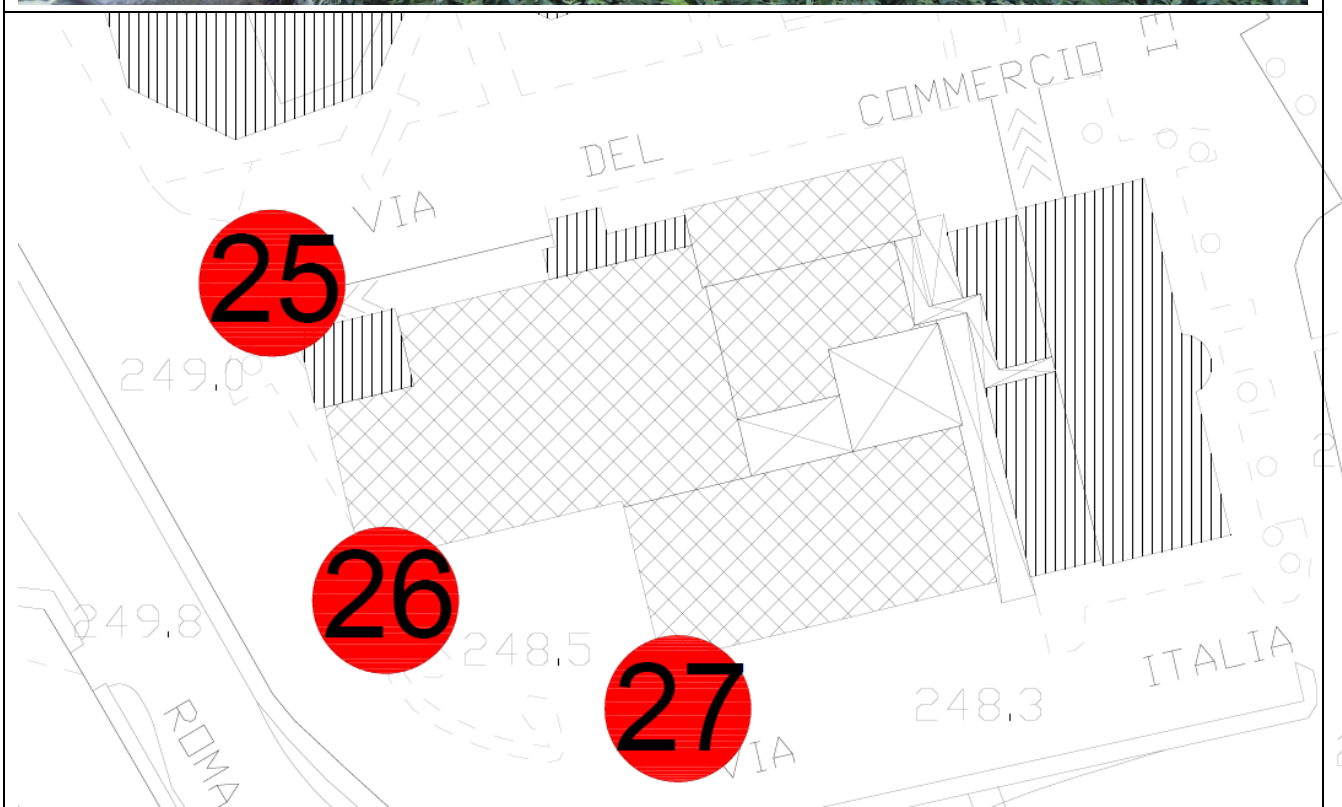
N. 25

LATITUDINE

+45°40'28.50"

LONGITUDINE

+9°29'41.04"



NOTE

Idrante soprasuolo DN 70. Assente il cartello

Via Italia – ingresso supermercato

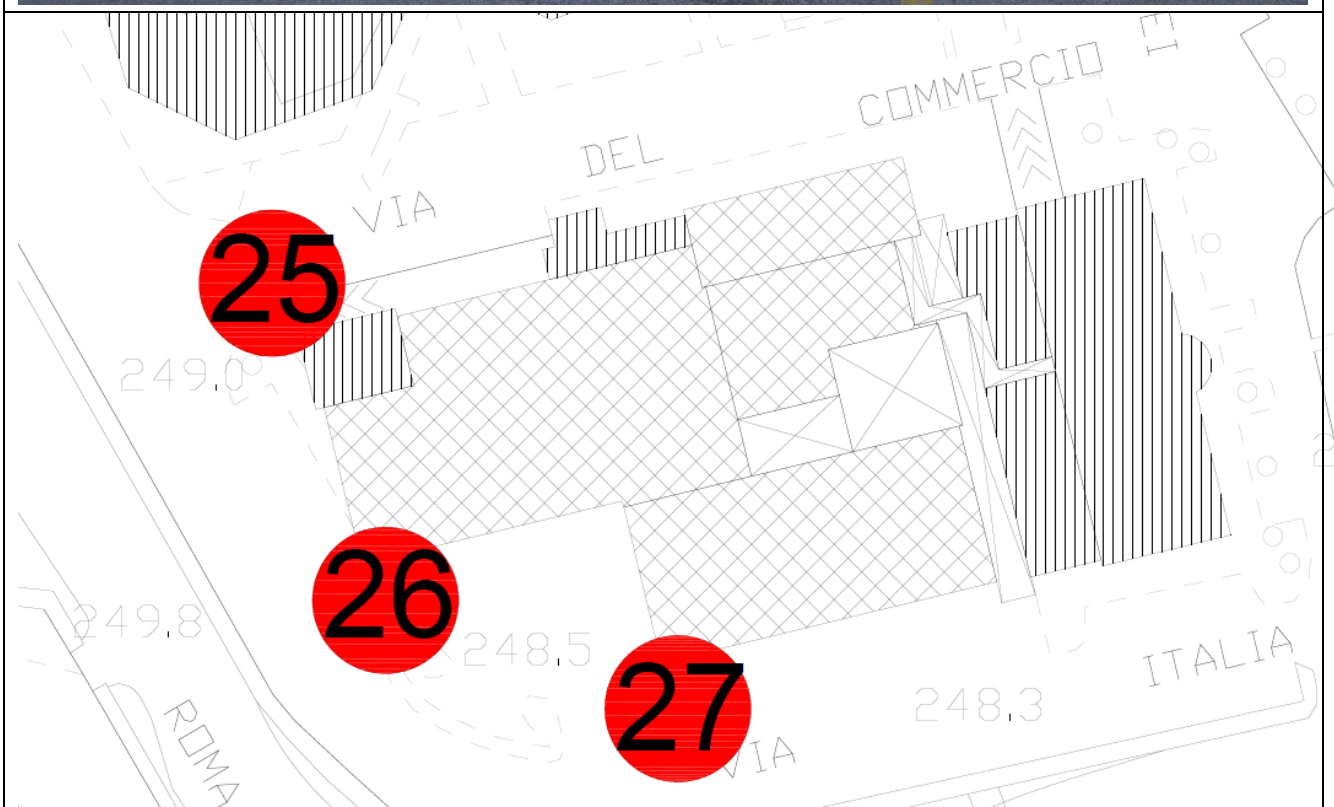
N. 26

LATITUDINE

+45°40'27.54"

LONGITUDINE

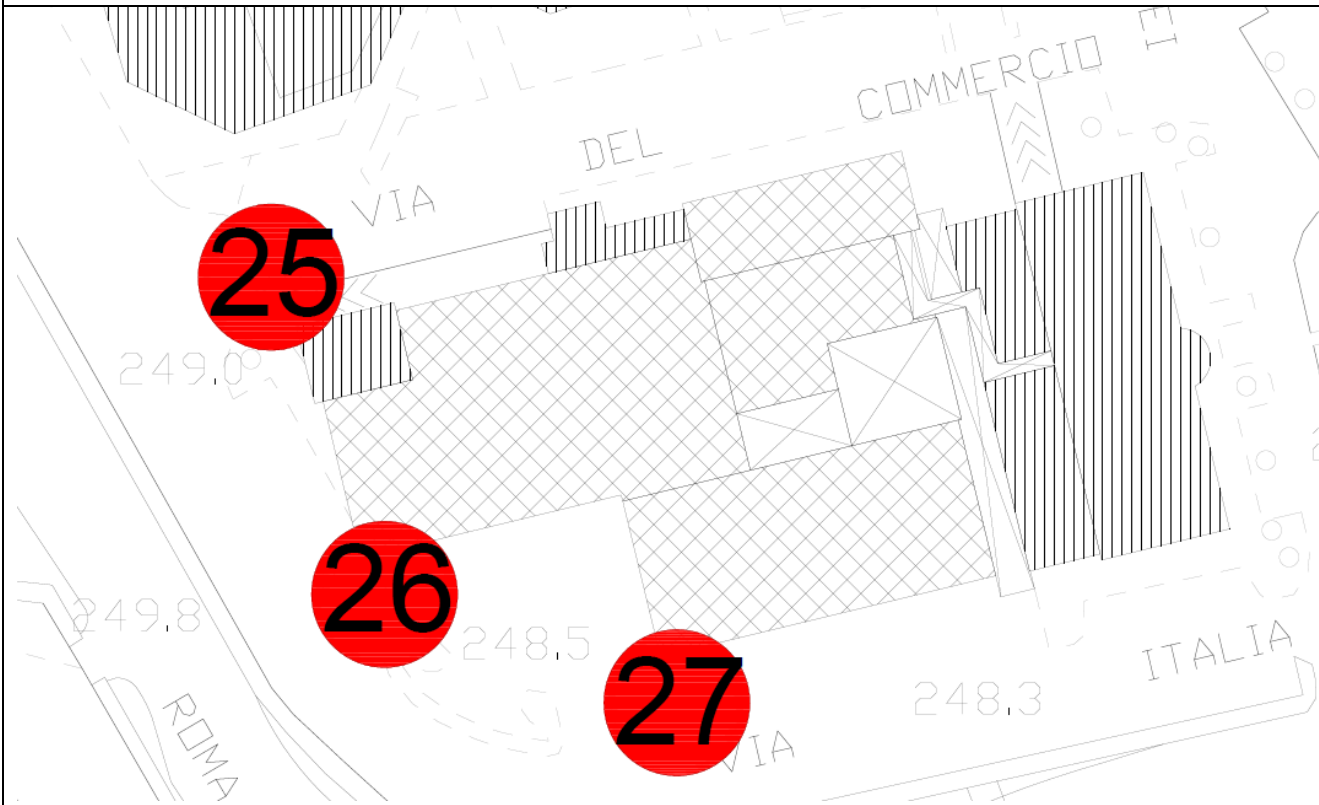
+9°29'41.76"



NOTE

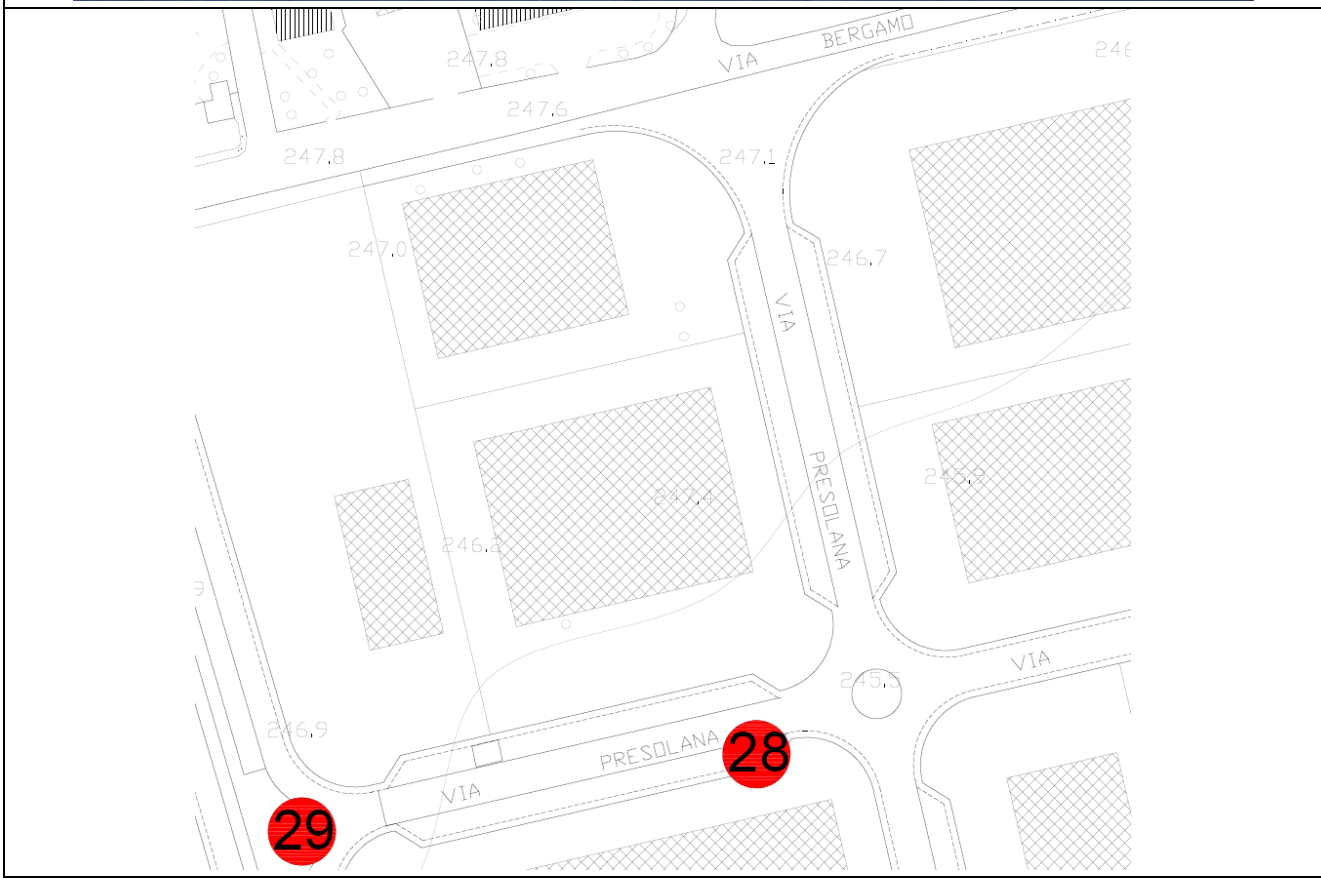
Idrante soprasuolo DN 70. Assente il cartello

N. 27	Via Italia	
	LATITUDINE	LONGITUDINE
	+45°40'27.12"	+9°29'43.08"



NOTE | Idrante soprasuolo DN 70. Assente il cartello

N. 28	Via Presolana	
	LATITUDINE	LONGITUDINE
	+45°40'23.52"	+9°29'55.80"



NOTE | Idrante soprasuolo DN 70. Assente il cartello. Mancano due tappi.

Via Presolana - anello

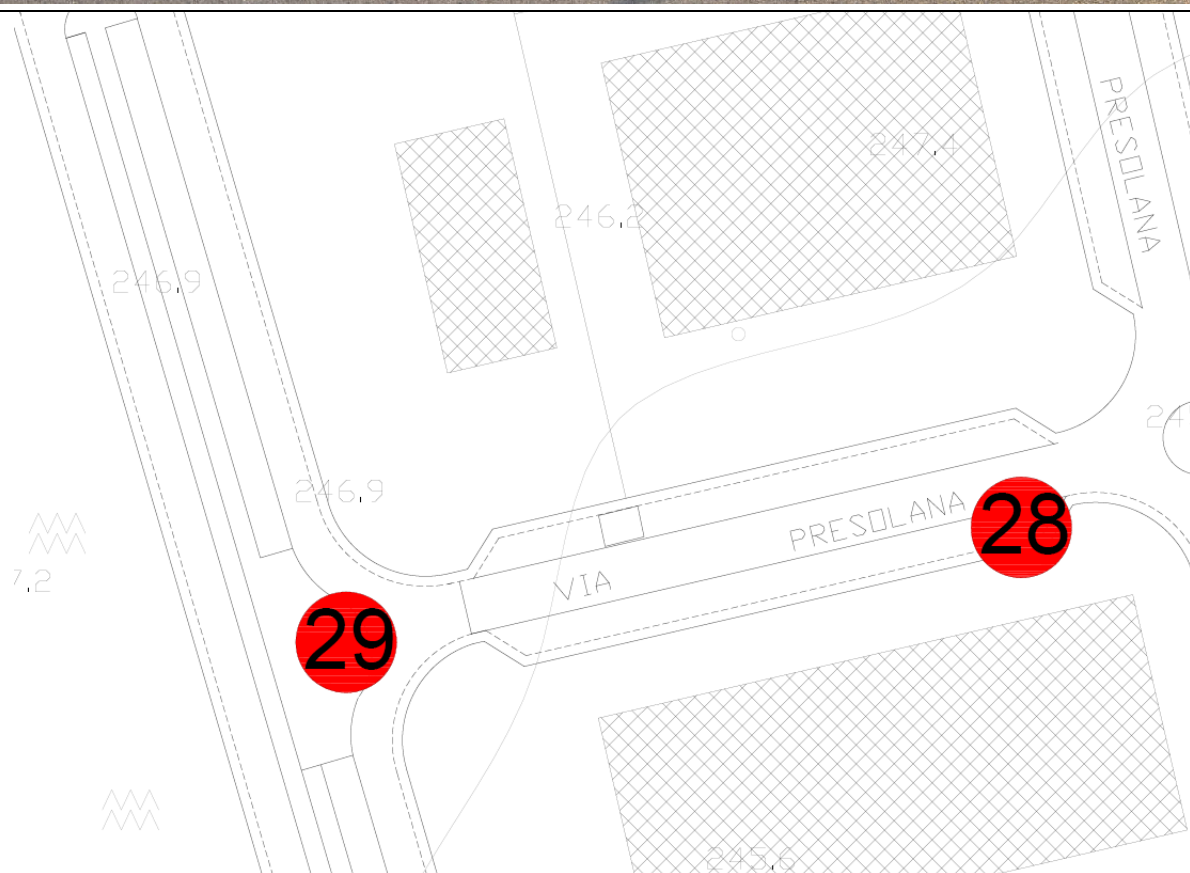
N. 29

LATITUDINE

+45°40'23.04"

LONGITUDINE

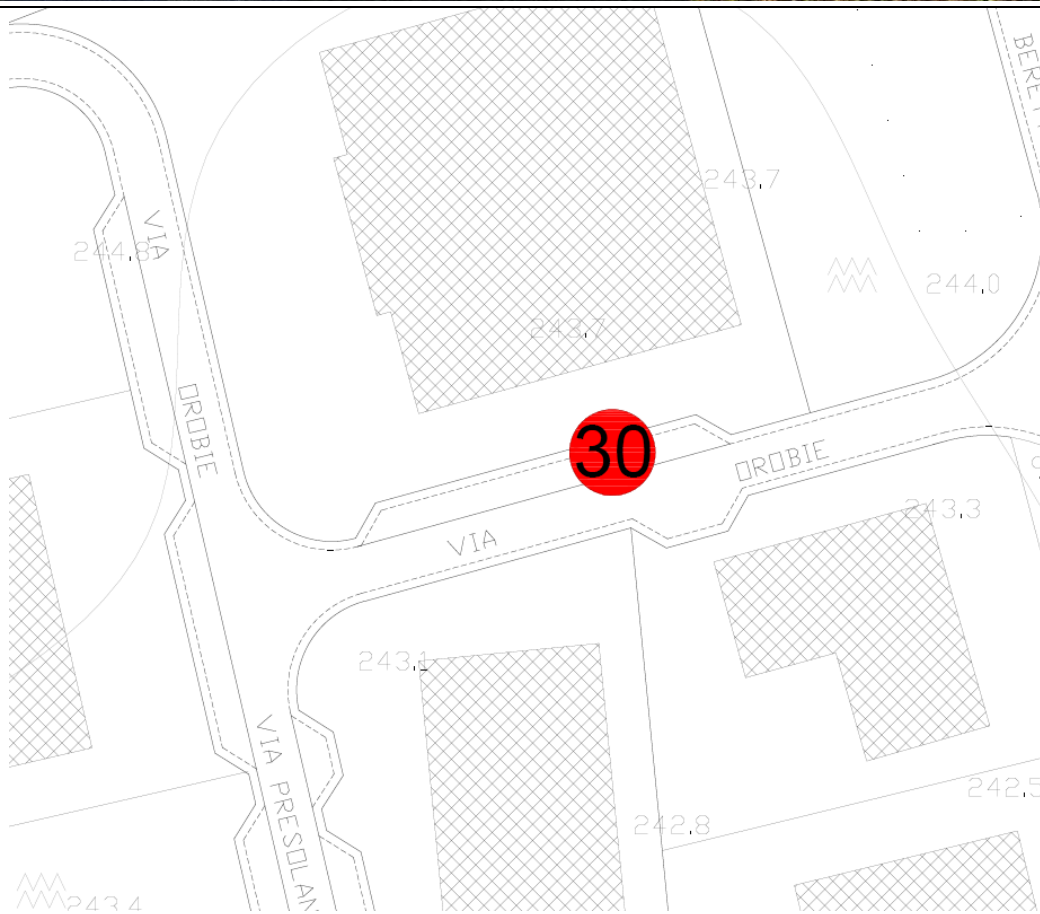
+9°29'50.82"



NOTE

Idrante soprasuolo DN 70. Assente il cartello.

N. 30	Via Orobie – vicino incrocio Via Fratelli Beretta	
	LATITUDINE	LONGITUDINE
	+45°40'22.62"	+9°30'7.86"



NOTE	Idrante soprasuolo DN 70. Assente il cartello.
-------------	--

Via Fratelli Beretta – c/o civico 10

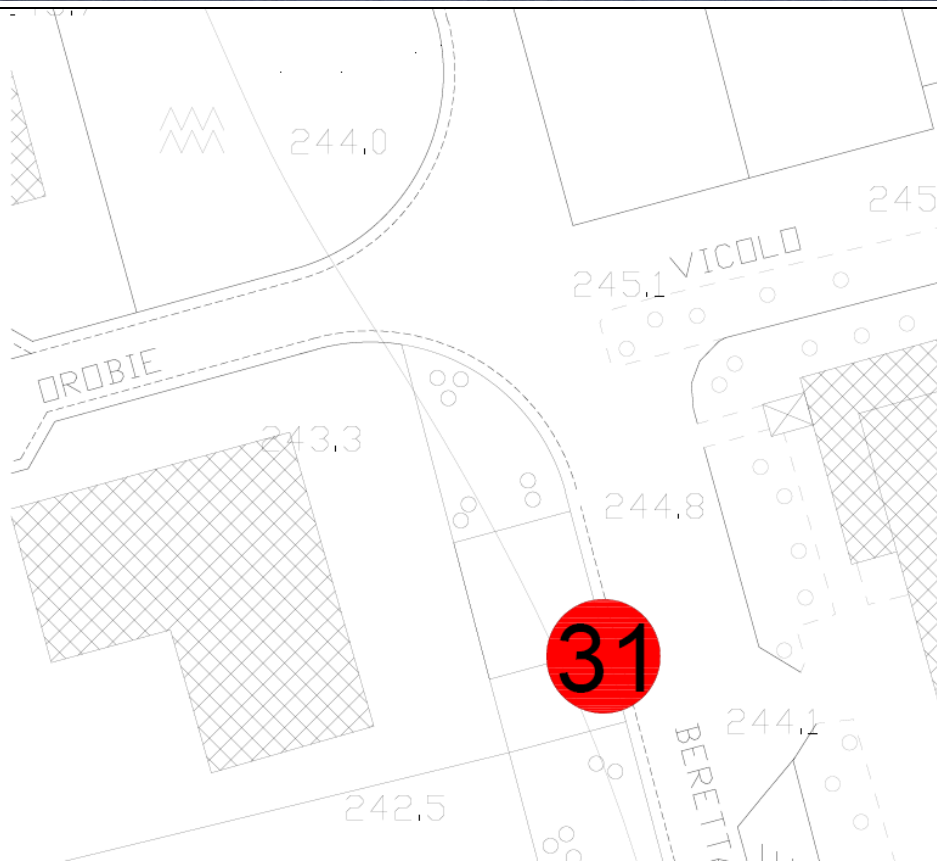
N. 31

LATITUDINE

+45°40'20.82"

LONGITUDINE

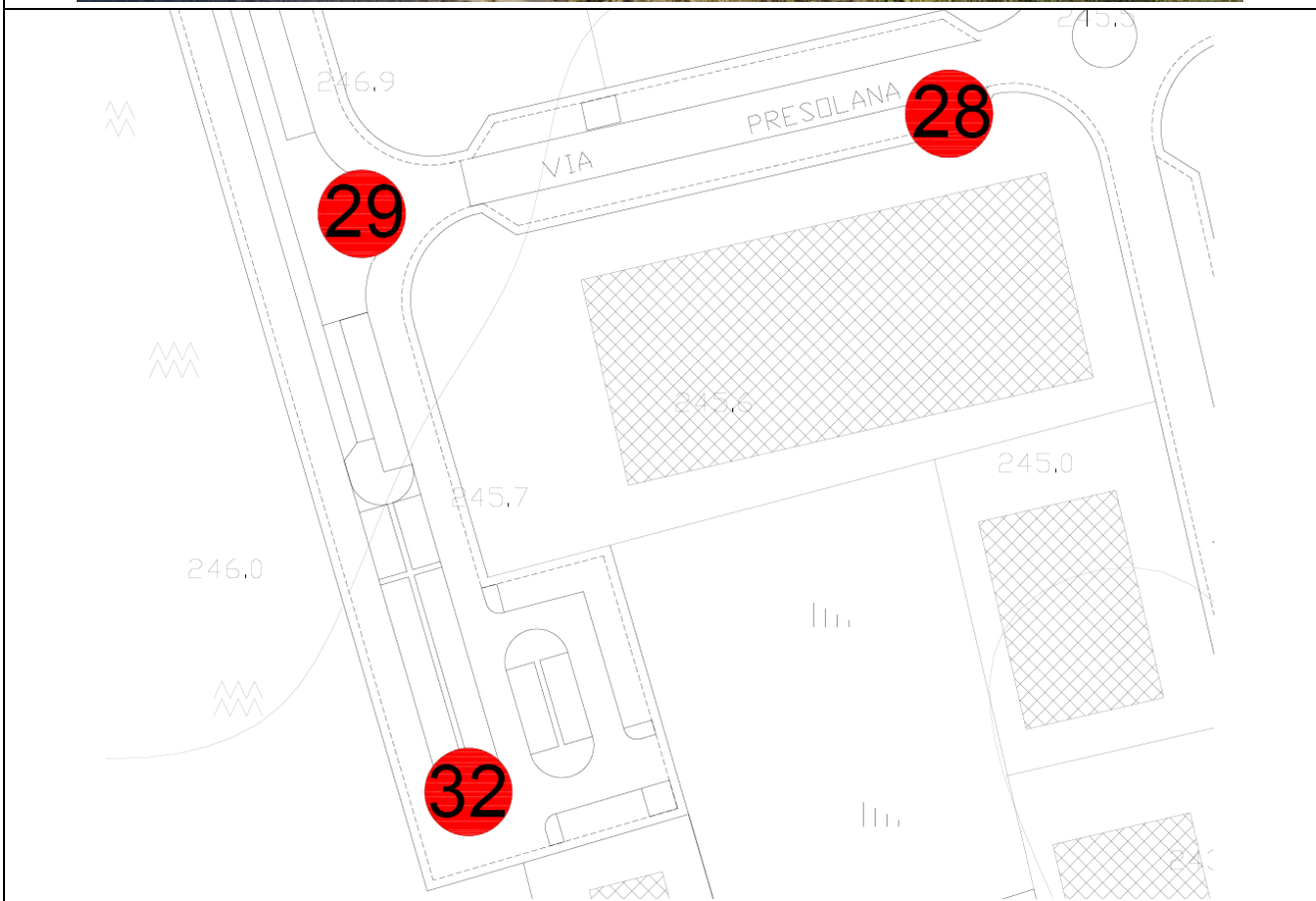
+9°30'11.28"



NOTE

Idrante soprasuolo DN 70. Assente il cartello. Mancano due tappi.

N. 32	Via Presolana - anello	
	LATITUDINE	LONGITUDINE
	+45°40'19.80"	+9°29'51.66"



NOTE | Idrante soprasuolo DN 70. Assente il cartello. Mancano due tappi.

Via Presolana – c/o civico 35

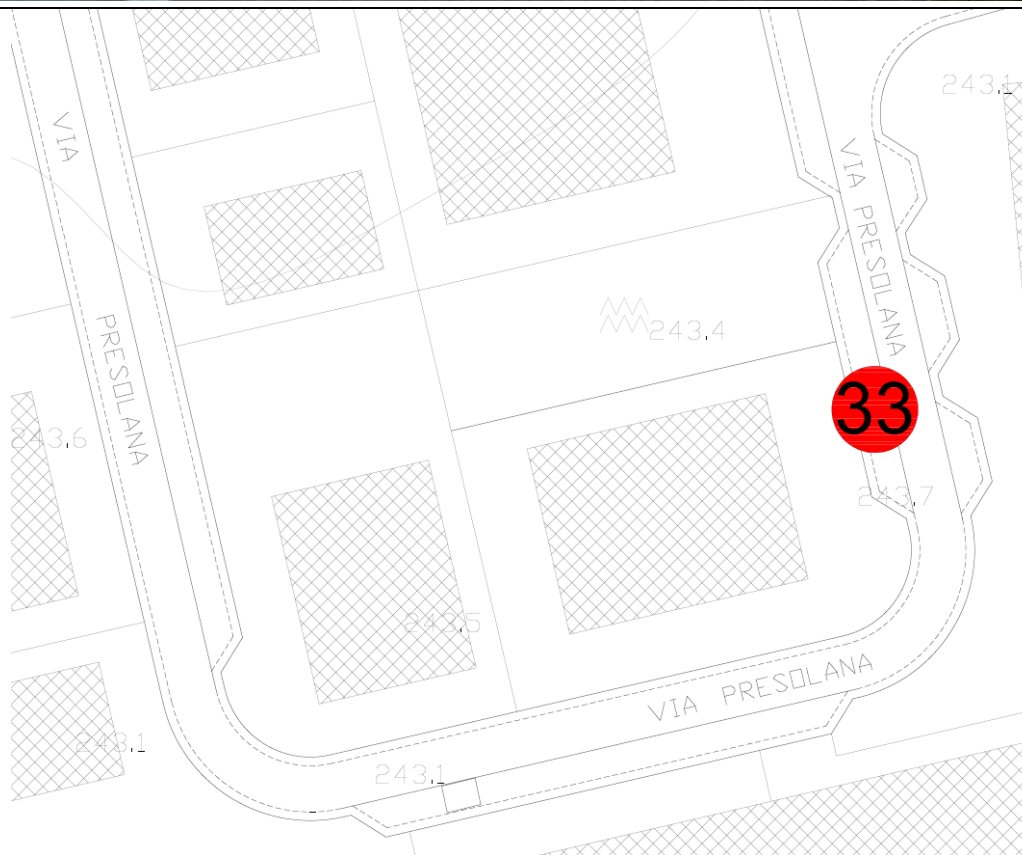
N. 33

LATITUDINE

+45°40'18.84"

LONGITUDINE

+9°30'4.38"



NOTE

Idrante soprasuolo DN 70. Assente il cartello.

Via Fratelli Beretta – c/o civico 18

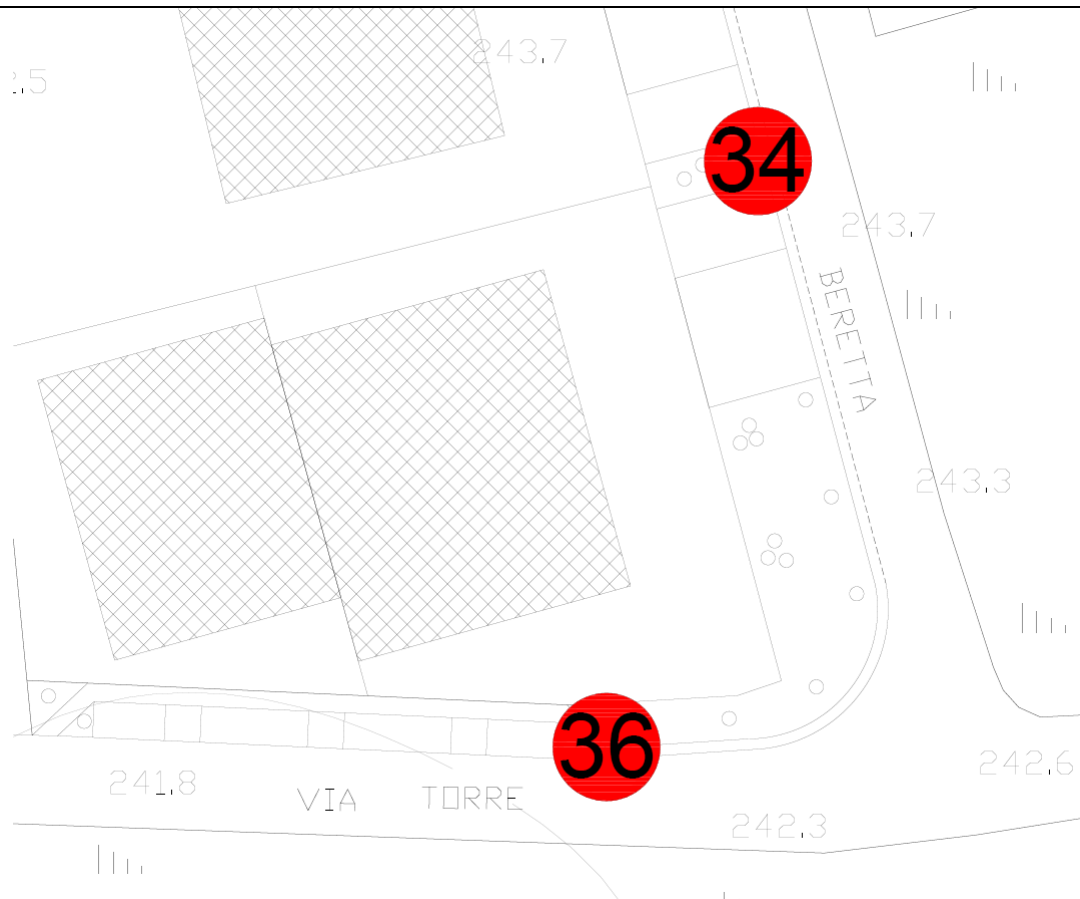
N. 34

LATITUDINE

LONGITUDINE

+45°40'17.58"

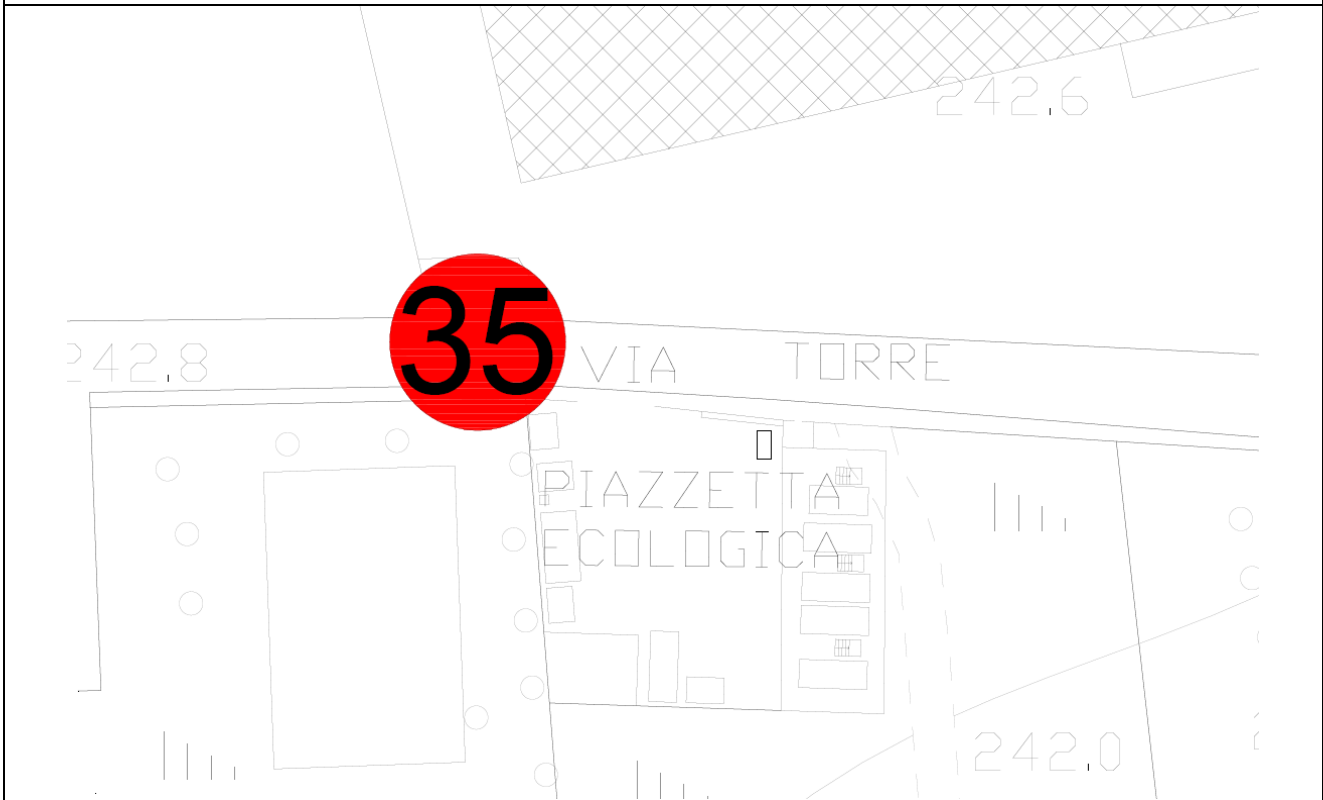
+9°30'12.48"



NOTE

Idrante soprasuolo DN 70. Assente il cartello. Mancano due tappi.

N. 35	Via Fratelli Beretta – c/o civico 18	
	LATITUDINE	LONGITUDINE
	+45°40'15.12"	+9°30'1.20"



NOTE	Assente il cartello
-------------	---------------------

Incrocio Via Torre – Via Fratelli Beretta

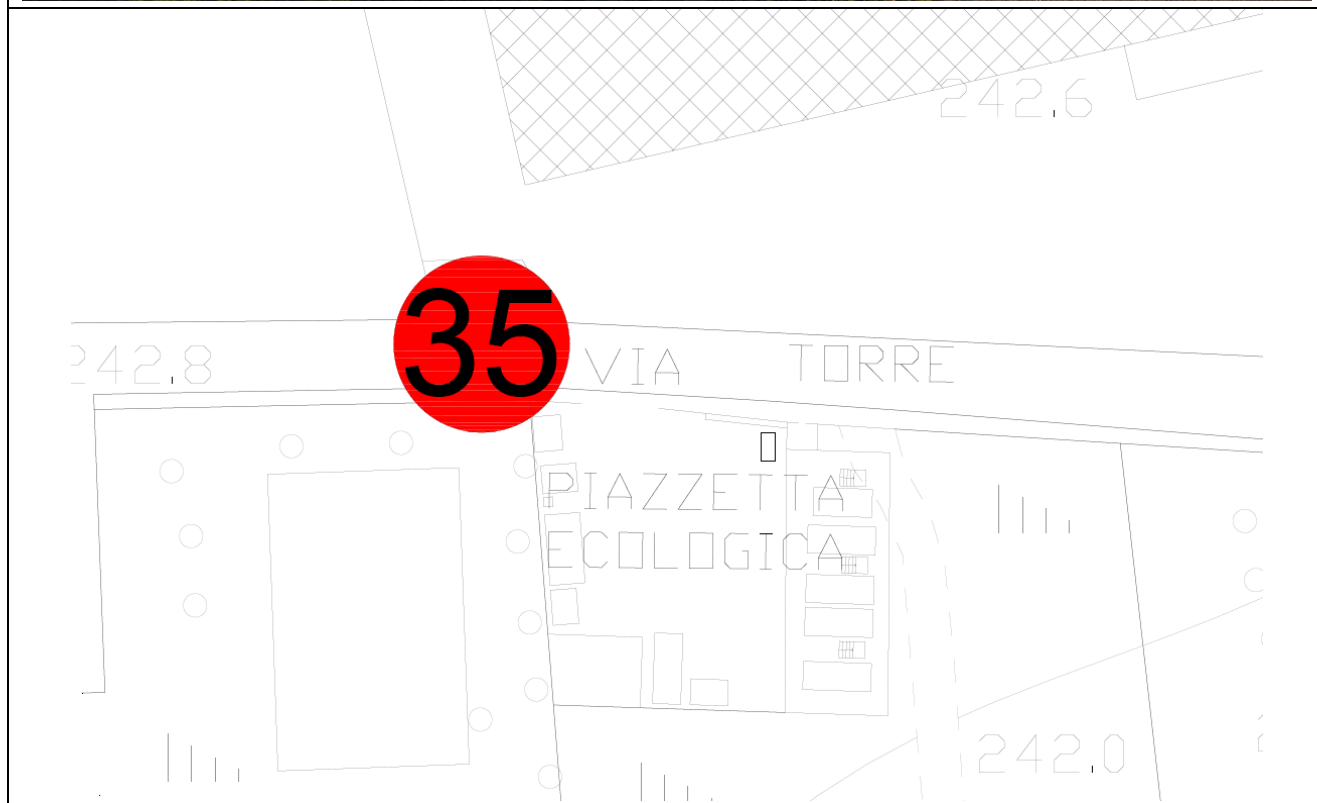
N. 36

LATITUDINE

+45°40'15.06"

LONGITUDINE

+9°30'11.58"



NOTE

Idrante sopra suolo DN 70. Assente il cartello.