



COMUNE DI MEDOLAGO

(Provincia di Bergamo)

PIANO DI GOVERNO DEL TERRITORIO aggiornamento 2020 in variante

(L.R. 11 marzo 2005, n. 12 e successive modifiche ed integrazioni)

adottato dal Consiglio Comunale nella seduta del 11/03/2020 con delibera n. 12/2020 e approvato dal Consiglio Comunale nella seduta del 11/03/2020 con delibera n. 12/2020

DOCUMENTO DI PIANO	
A	COMPONENTE GEOLOGICA
3	SEZIONI IPROGNOLOGICHE
6/2	sezioni tecniche

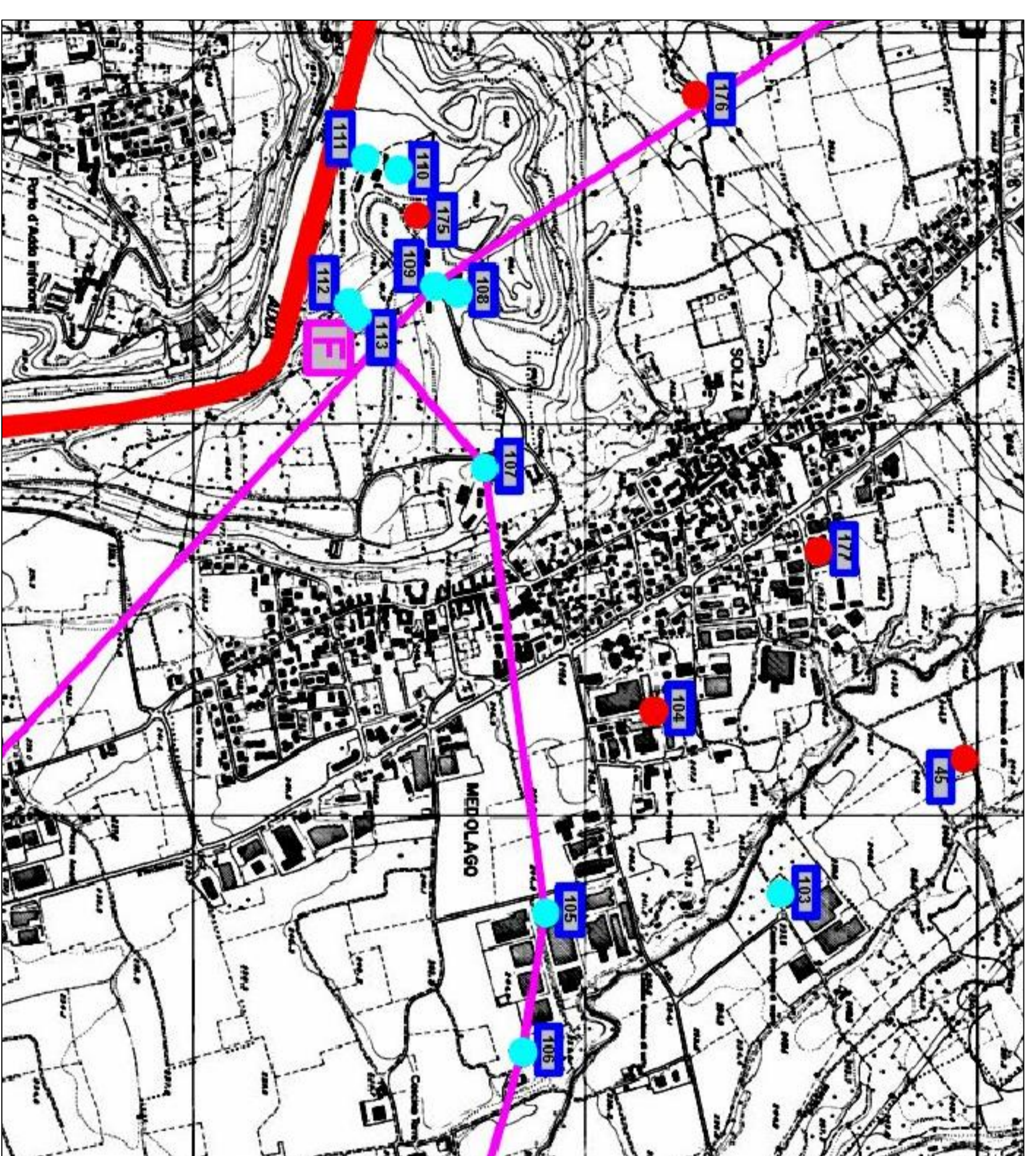
1. AUTORE
 Ing. Francesco De Biasi
 Laboratorio di Geologia
 via S. Maria Maddalena, 1
 24020 Medolago (BG)

2. COLLABORATORI
 Ing. Francesco De Biasi
 Laboratorio di Geologia
 via S. Maria Maddalena, 1
 24020 Medolago (BG)

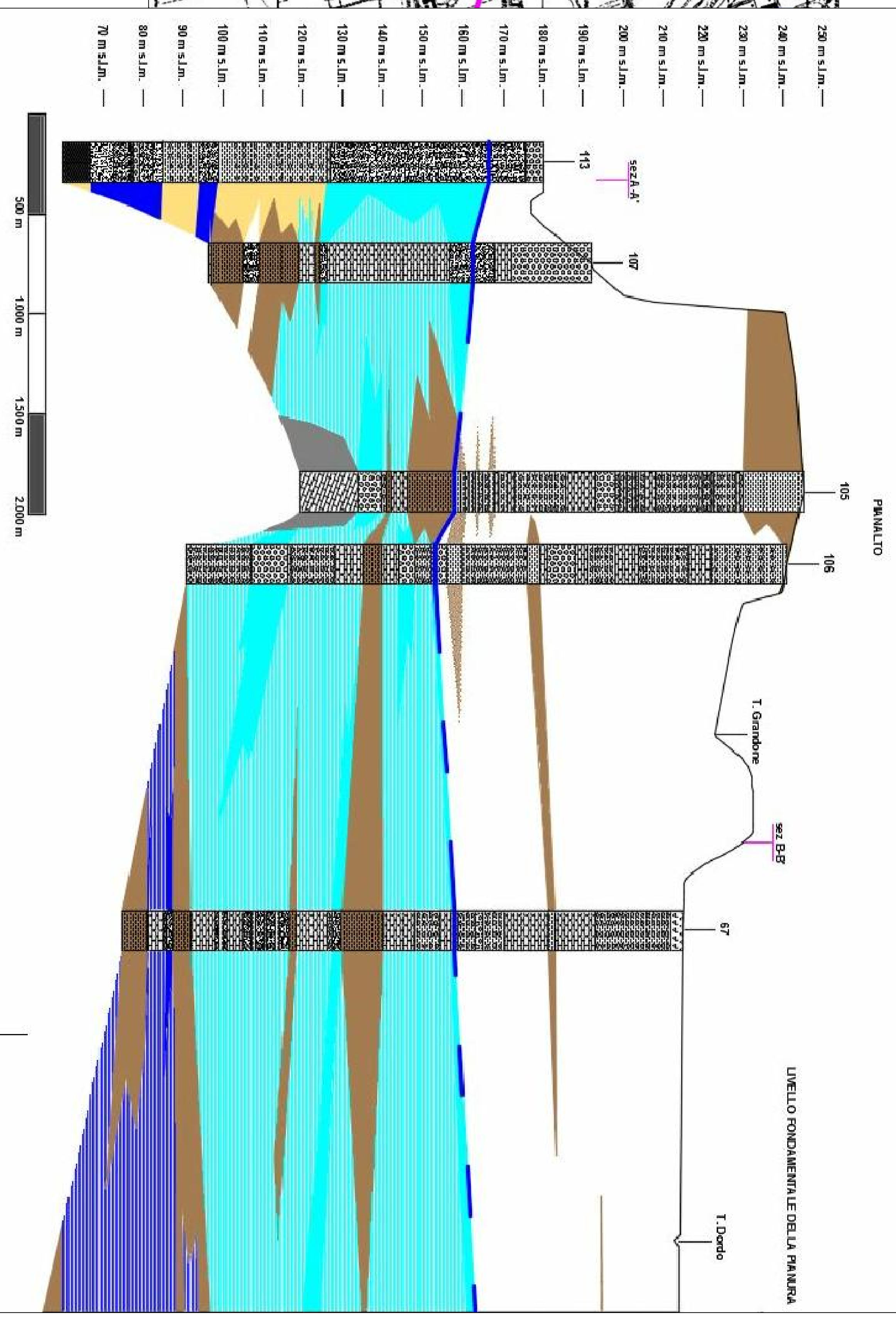
aprile 2020

GRUPPO DI LAVORO
 della dott. **Edoardo GENTILI** (Responsabile del Gruppo di Lavoro e Coordinatore)
 dott. **Luca GENTILI** (Responsabile del Gruppo di Lavoro e Coordinatore)
 dott. **Luca GENTILI** (Responsabile del Gruppo di Lavoro e Coordinatore)
 dott. **Vittorio TARDINI** (Responsabile del Gruppo di Lavoro e Coordinatore)
 dott. **Vittorio TARDINI** (Responsabile del Gruppo di Lavoro e Coordinatore)
 dott. **Vittorio TARDINI** (Responsabile del Gruppo di Lavoro e Coordinatore)

In collaborazione con dr. geol. Enrico Mosconi

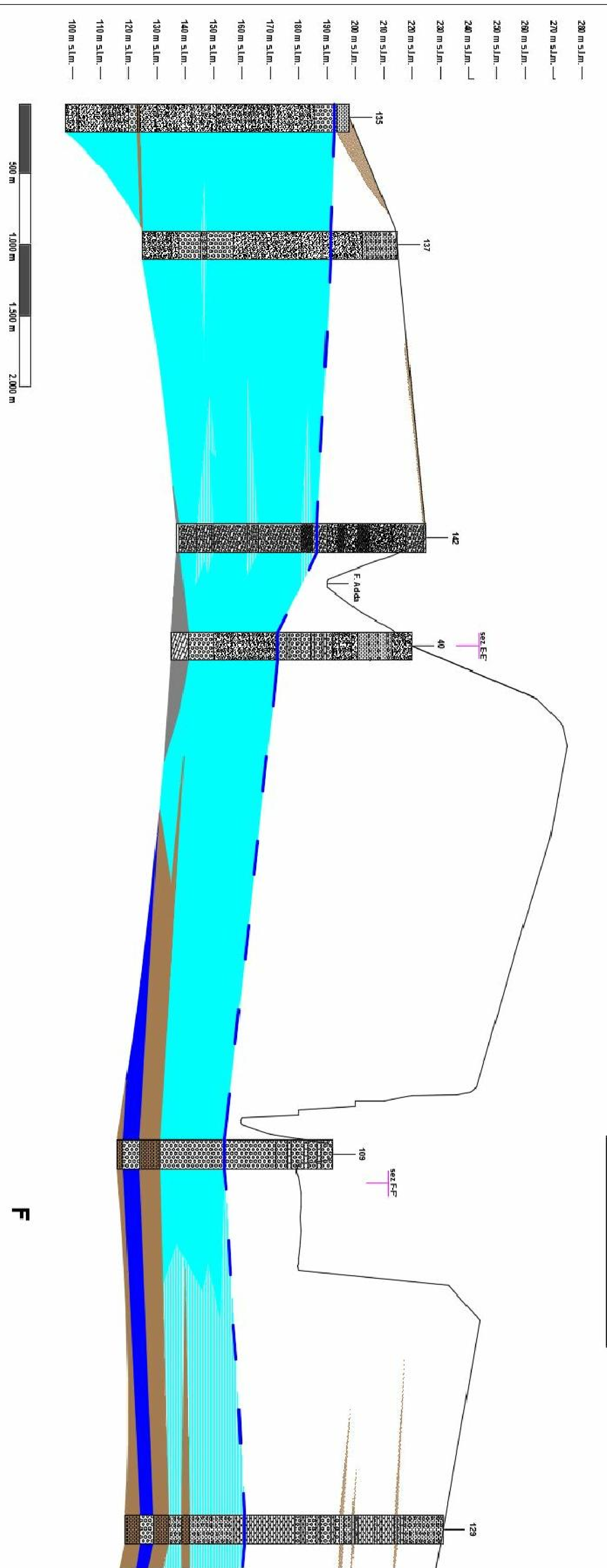


F ovest



SEZIONE F-F'

A nord-ovest



SEZIONE A - A'

LEGENDA

- sabbie ricche carbonifera
- conglomerati
- terre granulari ghiaie e/o ciottoli
- sabbie
- terre più argille e silt
- terre di riparto
- livello planimetrico indicativo della Piana Padovana
- gravio sopra sabbia
- shells più sopra sabbia
- I acquifero permeabile
- II acquifero a permeabilità variabile
- III acquifero a permeabilità variabile
- acquifero
- scudafudo
- roccia