








Legenda

Classi di sensibilità paesistica

-  area non indagata
-  classe 2
-  classe 2.5
-  classe 3
-  classe 3.5
-  classe 4
-  classe 4.5
-  classe 5

Il calcolo della sensibilità paesistica non è stato effettuato nelle aree già urbanizzate, motivo per cui in questa cartografia sono indicate senza uno specifico colore.



Comune di Nembro
Provincia di Bergamo

Claudio Cancelli - sindaco -
Salvatore Alletto - segretario comunale -
Candida Mignani - assessore al territorio -



Documento di piano



Piano di governo del territorio 2015

Adottato D.C.C. n° ... del Approvato D.C.C. n° ... del BURL N° ... del

Documento di Piano

Adottato D.C.C. n° 22 del 28/04/16 Approvato D.C.C. n° 43 del 26/10/16 BURL n°50 del 14/12/16

11a Sensibilità paesistica

scala 1:10.000

PROGETTO E COORDINAMENTO
arch. Domenico Leo

GRUPPO DI PROGETTAZIONE
geom. Francesco Carrara
urb. Sara Bertuletti
geom. Manuela Seno

PROCEDIMENTO V.A.S.
arch. Giorgio Baldizzone - responsabile
arch. Domenico Leo - autorità procedente
arch. Francesco Adobati - autorità competente