

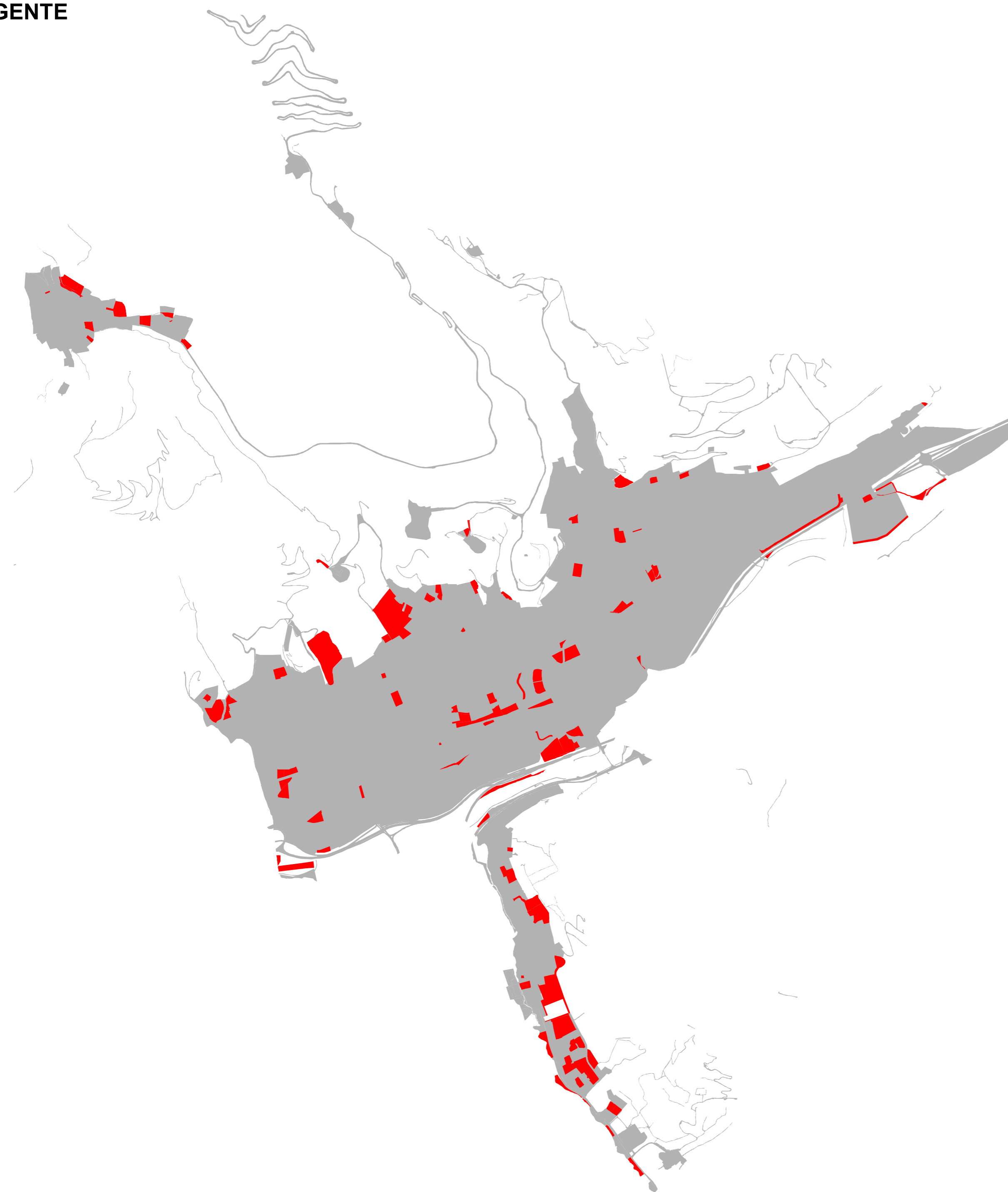


CONSUMO DI SUOLO	
Rapporto % tra le superfici dei nuovi ATR che determinano riduzione delle superfici agricole del vigente strumento urbanistico e la superficie urbanizzata e urbanizzabile;	0,010

BILANCIO ECOLOGICO	
Superficie ATR - Superficie agricola in aggiunta	1.164,25

**Legenda**  
 Superficie urbanizzabile  
 Superficie urbanizzata



CONSUMO DI SUOLO	
Rapporto % tra le superfici dei nuovi ATR che determinano riduzione delle superfici agricole del vigente strumento urbanistico e la superficie urbanizzata e urbanizzabile;	0,021

BILANCIO ECOLOGICO	
Superficie ATR - Superficie agricola in aggiunta	64.396,77



**Comune di Nembro**  
 Provincia di Bergamo

Claudio Cancelli - sindaco -  
 Salvatore Alletto - segretario comunale -  
 Candida Mignani - assessore al territorio -




Piano di governo del territorio 2015

Adottato D.C.C. n° ... del ..... Approvato D.C.C. n° ... del ..... BURL N° ... del .....

Documento di Piano

Adottato D.C.C. n° 22 del 28/04/16 Approvato D.C.C. n° 43 del 26/10/16 BURL n°50 del 14/12/16

17 Consumo di suolo

scala 1:5.000

**PROGETTO E COORDINAMENTO**  
 arch. Domenico Leo

**GRUPPO DI PROGETTAZIONE**  
 geom. Francesco Carrara  
 urb. Sara Bertuletti  
 geom. Manuela Seno

**PROCEDIMENTO V.A.S.**  
 arch. Giorgio Baldiszone - responsabile  
 arch. Domenico Leo - autorità procedente  
 arch. Francesco Adobati - autorità competente

